

OBRAZAC 2

Elektronski potpis projektanta	Elektronski potpis revidenta	Elektronski potpis nadležnog organa za izdavanje građevinske dozvole
--------------------------------	------------------------------	--

INVESTITOR¹

VUKOTIĆ ĐORĐIJE, Nikšić

OBJEKAT²

PORODIČNA STAMBENA ZGRADA, spratnosti Pr

LOKACIJA³

Katastarske parcele broj 1584/1 i 1586/1 KO Mokra Njiva, u zahvatu izmjena i dopuna Prostornog urbanističkog plana – Generalna urbanistička razrada Opštine Nikšić

VRSTA TEHNIČKE DOKUMENTACIJE⁴

IDEJNO RJEŠENJE

AUTOR PROJEKTA⁵

Miličić Dragutin, spec.sci.arh.

PROJEKTANT⁶

KAT d.o.o. Nikšić

ODGOVORNO LICE⁷

Knežević Tomo

VODEĆI PROJEKTANT⁸

Miličić Dragutin, spec.sci.arh.

SADRŽAJ

IDEJNOG ARHITEKTONSKOG RJEŠENJA

D1. OPŠTA DOKUMENTACIJA

- UGOVOR O IZRADI PROJEKTNE DOKUMENTACIJE
- DOKAZ O SVOJSTVU INVESTITORA
- RJEŠENJE O REGISTRACIJI PREDUZEĆA ZA PROJEKTOVANJE
- LICENCA PREDUZEĆA ZA PROJEKTOVANJE
- POLISA OSIGURANJA OD ODGOVORNOSTI PREDUZEĆA ZA PROJEKTOVANJE
- RJEŠENJE O IMENOVANJU VODEĆEG I ODGOVORNOG PROJEKTANTA
- IZJAVA ODGOVORNOG PROJEKTANTA
- IZJAVA LICENCIRANE GEODETSKE ORGANIZACIJE O TAČNOJ LOKACIJI
- IZJAVE VLASNIKA PARCELA PREKO KOJIH JE OSTAVRENA SAOBRAĆAJNA POVEZANOST SA OPŠTINSKIM PUTEM

D2. URBANISTIČKO – TEHNIČKI USLOVI

D3. PROJEKTNII ZADATAK

D4. TEKSTUALNA DOKUMENTACIJA

1. Tehnički opis

D5. GRAFIČKA DOKUMENTACIJA

- KATASTARSKA PODLOGA
- ŠIRA SITUACIJA
- SITUACIJA
- SITUACIJA – uređenje terena
- OSNOVA TEMELJA
- OSNOVA PRIZEMLJA
- OSNOVA KROVNIH RAVNI
- PRESJEK 1-1
- IZGLEDI
- 3D PRIKAZI
- 3D PRIKAZ INKORPORIRAN U POSTOJEĆE STANJE

D1. OPŠTA DOKUMENTACIJA

UGOVOR O PROJEKTOVANJU

broj: 02-10/26
datum: 14.03.2026.

UGOVOR O PROJEKTOVANJU

Ugovorne strane:

INVESTITOR: *VUKOTIĆ ĐORĐIJE, Nikšić* u daljem tekstu "Investitor"

PROJEKTANT: "KAT" d.o.o. - Nikšić,

u daljem tekstu "Projektant", koga zastupa direktor Knežević Tomo, spec.sci.građ.

Predmet ugovora : Izrada IDEJNOG REŠENJA a nakon toga I GLAVNOG PROJEKTA – Porodične stambene zgrade – individualno stanovanje (spratnosti Pr), na lokaciji Katastarske parcele broj 1584/1 i 1586/1 KO Mokra Njiva, u zahvatu izmjena i dopuna Prostornog urbanističkog plana - Generalna urbanistička razrada Opštine Nikšić.

Član 1. Projektant se obavezuje da će projektna dokumentacija biti obrađena u svemu prema odobrenim urbanističko-tehničkim uslovima, Projektnom programu Investitora, kao i važećem Zakonu o izgradnji objekata, kao i Pravilnika o načinu izrade I sadržini tehničke dokumentacije.

Član 2. Projektant se obavezuje da Investitoru isporuči predmetnu projektnu dokumentaciju u roku I sadržaju prema Ponudi za izradu projektno-tehničke dokumentacije, usvojenoj od strane Investitora.

Član 3. Projektant se obavezuje da će, nakon provjere ispravnosti i tačnosti tehničke dokumentacije od strane predstavnika, koga odredi Investitor, postupiti po svim eventualnim primjedbama u predviđenom roku najviše od 3 dana, nakon čega će obje strane potpisati akt o primopredaji Projekta i ispunjavanju međusobnih obaveza.

Član 4. Pravo korištenja nad Projektom pripada Investitoru od momenta potpisivanja akta o primopredaji dokumentacije i izmirivanju međusobnih obaveza proisteklih ovim Ugovorom,

Član 5. Investitor će za izvršene ugovorene obaveze isplatiti Projektantu vrijednost projekta prema usvojenoj Ponudi

Član 6. Investitor se obavezuje da izvrši plaćanje za navedenu uslugu izrade Projekta po slijedećoj dinamici: **1. avansnom situacijom**20% + PDV prije početka izrade Projekta
2. okončanom situacijom...80% + PDV, nakon završetka i primopredaje Projekta

Član 7. Projektovanje navedenih djelova projekta izvelo bi se u skladu sa važećim pravilnicima.

- Arhitektura
- Konstrukcija
- Elektroinstalacije jake struje
- Hidrotehničke instalacije



KAT d.o.o. Nikšić

Član 8. Prema Ponudi Projektanta, rok izrade projektne dokumentacije je: 20 dana od uplate avansa za idejno rješenje, a za glavni projekat 40 dana od dana dobijanja saglasnosti na idejno rješenje.

Član 9. U slučaju zakašnjenja Projektanta (svojom krivicom) u odnosu na ugovorene rokove, Investitor ima pravo naplate penala – u iznosu 0,1% vrijednosti posla za svaki dan zakašnjenja, pri čemu ukupna odbijena vrijednost ne može preći 10% vrijednosti posla (uvećana za PDV).

Član 10. Autorsko pravo na tehničku dokumentaciju po ovom Ugovoru pripada Projektantu, a Investitor je može koristiti prema uslovima iz Zakona o i izgradnji objekata

Član 11. Sva sporna pitanja rješavati će se direktnim dogovorom Investitora i Projektanta, ili preko Arbitražne komisije. Ukoliko se eventualni spor ne može na ovaj način riješiti, ugovara se nadležnost Privrednog suda u Podgorici.

Član 12. Ovaj Ugovor je pravno valjano zaključen i potpisan od strane označenih ovlašćenih predstavnika ugovornih strana u 4 (četiri) istovjetna primjerka, od kojih po 2 (dva) za svaku ugovornu stranu.

INVESTITOR: Vukotić Đordije

Vukotić Đordije

PROJEKTANT:

"KAT" d.o.o. Nikšić

Knežević Tomo, spec.sci.građ. – odgovorno lice

Tomo Knežević



DOKAZ O SVOJSTVU INVESTITORA

3/22/26, 8:42 PM

eKatastar

Korisnik: KORISNIK

Datum i vrijeme štampe: 22.03.2026 20:42

PODRUČNA JEDINICA
NIKŠIĆ

Datum: 22.03.2026 20:42

KO: MOKRA NJIVA

LIST NEPOKRETNOSTI 891 - PREPIS

Podaci o parceli							
Broj/podbroj	Broj zgrade	Plan Skica	Datum upisa	Potes ili ulica i kućni broj	Način korišćenja Osnov sticanja	Površina m ²	Prihod
1584/1		3 3/06	23.01.2026	MOKRA NJIVA	Njiva 3. klase POKLON	658	6.25
1586/1		3 23/18	23.01.2026	MOKRA NJIVA	Livada 2. klase POKLON	385	2.08

Podaci o vlasniku ili nosiocu prava			
Matični broj - ID broj	Naziv nosioca prava - adresa i mjesto	Osnov prava	Obim prava
*	VUKOTIĆ LJUBOMIR ĐORĐIJE *	Svojina	1/1

Ne postoje tereti i ograničenja.



**IZVOD IZ CENTRALNOG REGISTRA PRIVREDNIH
SUBJEKATA PORESKE UPRAVE**

Registarski broj 5 - 0874843 / 001
PIB: 03241874

Datum registracije: 13.02.2019.

DOO "KAT" ZA PROJEKTOVANJE I INŽENJERING - NIKŠIĆ

Broj važeće registracije: /001

Skraćeni naziv: KAT
Telefon: +38269279042
eMail: tomoknezevic.nk@gmail.com
Datum zaključivanja ugovora: 11.02.2019.
Datum donošenja Statuta: 11.02.2019.
Adresa glavnog mjesta poslovanja: 6. CRNOGORSKE BRIGADE BR. T-17 NIKŠIĆ
Adresa za prijem službene pošte: 6. CRNOGORSKE BRIGADE BR. T-17 NIKŠIĆ
Adresa sjedišta: 6. CRNOGORSKE BRIGADE BR. T-17 NIKŠIĆ
Pretežna djelatnost: 7112 Inženjerske djelatnosti i tehničko savjetovanje
Obavljanje spoljno-trgovinskog poslovanja: NIJE UNEŠENO
Oblik svojine: Privatna
Porijeklo kapitala: Domaći
Upisani kapital: 1,00Euro (Novčani 1,00Euro, nenovčani 0,00Euro)

OSNIVAČI:

TOMO KNEŽEVIĆ 1308985260042 CRNA GORA

Uloga: Osnivač

Udio: 100% Adresa: 6. CRNOGORSKE BRIGADE T-17 NIKŠIĆ CRNA GORA

LICA U DRUŠTVU:

TOMO KNEŽEVIĆ 1308985260042 CRNA GORA

Adresa: 6. CRNOGORSKE BRIGADE T-17 NIKŠIĆ CRNA GORA

Uloga: Izvršni direktor

Ovlašćenja u prometu: Neograničeno ()

Ovlašćen da djeluje: POJEDINAČNO ()

Izdato: 26.02.2019 godine u 12:27h

MP

Načelnik

Slavica Đurđević





Crna Gora
Ministarstvo prostornog planiranja,
urbanizma i državne imovine

Adresa: IV Proleterske brigade broj 19
81000 Podgorica, Crna Gora
Tel: +382 20 446 200
Tel: +382 20 446 339

Broj: UPI-09-332/25-3432/2

Podgorica, 04.08.2025. godine

DOO „KAT“

VI Crnogorske brigade T-17
Nikšić

Poštovani,

U prilog ovog akta, dostavljamo Vam Rješenje broj UPI 09-332/25-3432/2, od 04.08.2025.godine.

MINISTAR
Slaven Radunović



Saglasan:
Boško Vukićević, državni sekretar

Odobrili:
mr Dušan Savićević, v.d. generalnog direktora Direktorata za inspekcijски nadzor

Petar Vućinić, načelnik Direkcije za licence, registar i drugostepeni postupak

Obradila:
Marina Četković, samostalna savjetnica I u Direkciji za normativne poslove

Dostavljeno:
- Naslovu
- a/a



Crna Gora
Ministarstvo prostornog planiranja,
urbanizma i državne imovine

Adresa: IV Proleterske brigade broj 19
81000 Podgorica, Crna Gora
Tel: +382 20 446 200
Tel: +382 20 446 339

Broj: UPI 09-332/25-3432/2

Podgorica, 04.08.2025. godine

Ministarstvo prostornog planiranja, urbanizma i državne imovine, postupajući po zahtjevu privrednog društva DOO „KAT“ Nikšić, broj UPI 09-332/25-3432/1 od 31.07.2025. godine, za izdavanje licence za izradu tehničke dokumentacije i izvođenje radova, na osnovu člana 107 Zakona o izgradnji objekata ("Službeni list CG", broj 19/25), člana 15 Uredbe o organizaciji i načinu rada državne uprave ("Službeni list CG", br. 98/23, 102/23, 113/23, 71/24, 72/24, 90/24, 93/24, 104/24, 117/24 i 39/25), člana 7 Pravilnika o bližem načinu i postupku izdavanja i mirovanja licenci za obavljanje djelatnosti u oblasti izgradnje objekata i načinu vođenja registra licenci ("Službeni list CG", broj 42/25) i čl. 18 i 46 stav 1 Zakona o upravnom postupku ("Službeni list CG", br. 56/14, 20/15, 40/16 i 37/17), donosi

RJEŠENJE

Privrednom društvu DOO „KAT“ Nikšić, izdaje se

LICENCA za izradu tehničke dokumentacije i izvođenje radova

na period od **pet godina**.

Obrazloženje

Aktom broj UPI 09-332/25-3432/1 od 31.07.2025. godine, ovom ministarstvu, obratilo se privredno društvo DOO „KAT“ Nikšić, pretežna djelatnost - 7112 – Inženjerske djelatnosti i tehničko savjetovanje, zahtjevom za izdavanje licence za izradu tehničke dokumentacije i izvođenje radova. Uz zahtjev, privredno društvo je priložilo sledeće dokaze:

- 1) rješenje broj UPI 09-332/25-1492/2 od 25.07.2025. godine, kojim je Tomu Kneževiću, Spec.Sci. građevinarstva – smjer konstruktivni, iz Nikšića, izdata licenca za izradu tehničke dokumentacije i izvođenje radova u svojstvu odgovornog projektanta i odgovornog inženjera građenja, donijeto od strane Ministarstva prostornog planiranja, urbanizma i državne imovine;
- 2) ugovor o radu sa Tomom Kneževićem, broj 01/19 od 13.02.2019. godine, na neodređeno vrijeme;
- 3) izvod iz Centralnog registra privrednih subjekata, registarski broj 5 - 0874843 / 002.

Ministarstvo prostornog planiranja, urbanizma i državne imovine, razmotrilo je podnijeti zahtjev sa priloženom dokumentacijom i odlučilo kao u dispozitivu rješenja, a ovo iz sledećih razloga: Članom 156 stav 1 Zakona o izgradnji objekata propisano je da je privredno društvo, pravno lice odnosno preduzetnik, kao i fizičko lice koje je, do stupanja na snagu zakona steklo licencu u oblasti izgradnje objekata, dužno je da u roku od šest mjeseci od dana stupanja na snagu ovog zakona pribavi licencu u skladu sa pomenutim zakonom.

Odredbom člana 76 stav 1 Zakona o izgradnji objekata propisano je da djelatnost izrade tehničke dokumentacije može da obavlja projektant koji ima najmanje jednog zaposlenog licenciranog arhitektu odnosno licenciranog inženjera po vrsti projekta iz člana 9 stav 2 ovog zakona koji izrađuje.

Nadalje, članom 84 stav 1 istog zakona propisano je da djelatnost građenja objekta obavlja izvođač radova koji ima najmanje jednog zaposlenog licenciranog arhitektu odnosno licenciranog inženjera građenja po vrsti radova.

Članom 107 stav 6 prethodno navedenog zakona propisuje se da se licenca za privredno društvo, pravno lice odnosno preduzetnika izdaje se na period od pet godina.

Shodno članu 7 Pravilnika o bližem načinu i postupku izdavanja i mirovanja licenci za obavljanje djelatnosti u oblasti izgradnje objekata i načinu vođenja registra licenci ("Službeni list CG", br. 042/25 od 30.04.2025), propisano je da se uz zahtjev za izradu tehničke dokumentacije i izvođenje radova za projektanta i izvođača radova podnosi: 1) Izvod iz Centralnog registra privrednih subjekta; 2) dokaz da ima najmanje jednog zaposlenog licenciranog arhitektu, odnosno inženjera; 3) licencu za licenciranog arhitektu, odnosno inženjera.

Postupajući po predmetnom zahtjevu, ministarstvo je, na osnovu raspoloživih dokaza, utvrdilo da su ispunjeni uslovi propisani zakonom i pravilnikom, i odlučilo kao u dispozitivu rješenja.

UPUTSTVO O PRAVNOJ ZAŠTITI: Protiv ovog rješenja može se pokrenuti upravni spor tužbom kod Upravnog suda, u roku od 20 dana od dana prijema istog.





OBNOVA / ZAMENA POLISE:	
POL-00288097	
Tip obnove:	Obnova
Broj ponude:	PON-010749/26

POLISA - RAČUN POL-00333550

Zastupnik:	Ristić Slavica, 81-002		
Ugovarač			
Naziv	KAT DOO	MB	03241874
Adresa	6. CRNOGORSKE BRIGADE T-17, 81400 NIKŠIĆ_GRAD, Crna Gora	Telefon	
Trajanje:	Godišnje osiguranje		
Period osiguranja	20.03.2026 (24:00) - 20.03.2027 (24:00)	Period obračuna	20.03.2026 - 20.03.2027
<p>Predmet osiguranja: Profesionalna odgovornost projektanata: Osiguranje pokriva odštetne zahtjeve naručioca usluga ili trećih lica, uključujući i direktne finansijske gubitke/štete, koji su posljedica stručne greške osiguranika koji posjeduje licencu projektanta i izvođača radova izdatu od strane Ministarstva prostornog planiranja, urbanizma i državne imovine broj: UPI 09-332/25-3432/2, pri obavljanju djelatnosti izrade projektne (tehničke) dokumentacije, a za koje osiguranik odgovara na osnovu zakona u skladu sa uslovima osiguranja.</p> <p>Vrsta projektovanja: građevinsko</p> <p>Planirani godišnji prihod: 100.000</p>			
Vrsta osiguranja:	Osiguranje od projektantske odgovornosti	Šifra:	1310
Osiguranik			
Naziv	KAT DOO	MB	03241874
Adresa	6. CRNOGORSKE BRIGADE T-17, 81400 NIKŠIĆ_GRAD, Crna Gora	Telefon	
Suma osiguranja			
Uloga		Način ugovaranja	Iznos
Jedinstvena suma osiguranja		Na sumu osiguranja	100.000,00
Franšiza			
Franšiza	Odbitna franšiza iznosi 10% od priznate štete ali najmanje 500 EUR		
Obračun za predmet			
Premija			270,00
Popust za jednokratno plaćanje premije			-27,00
Komercijalni popust			-24,30
Popust za poslednje tri osiguravajuće godine bez šteta			-21,87
Ukupna premija bez poreza			196,83
Porez na premiju			17,71
Ukupna premija sa porezom			214,54
<p>Osiguravajuće pokriće važi za područje Crne Gore</p> <p>Osiguranje je zaključeno bez garantnog roka</p> <p>Osiguranje je zaključeno u skladu sa Opštim uslovima za osiguranje odgovornosti projektanata koji su usvojeni 24.05.2018.god. (OU-ODPRK-05/18) i koji su sastavni dio ugovora o osiguranju.</p> <p>Osiguranje je zaključeno u skladu sa Klauzulom za isključenje odgovornosti u slučaju pandemije koja je usvojena dana 23.02.2021. godine (KL-ISKPAND-02/21) i koja je sastavni dio polise osiguranja.</p> <p>Ugovarač osiguranja svojim potpisom potvrđuje da mu je blagovremeno, prije zaključenja ugovora, uručen Predugovorni dokument sa ključnim informacijama o proizvodu (KI ODG_PROJ 01/24).</p> <p>Ugovarač osiguranja u svakom trenutku može preuzeti elektronsku kopiju Predugovornog dokumenta sa ključnim informacijama na sajtu društva (https://www.sava.co.me/me-me/dokumenti).</p> <p>Ukupna isplata odšteta za sve osigurane slučajeve koji se dese u jednoj godini limitirana je iznosom sume osiguranja (godišnji agregat)</p>			

POLISA: POL-00333550

Strana 1 od 2

Datum štampa: 17.03.2026 09:53
 Adresa sjedišta: ul. Svetlane Kane Radević br.1. 81000 Podgorica, Crna Gora; E-mail: info@sava.co.me; Website: www.sava.co.me
 Call centar: +382 (0) 20 40 30 20 Žiro račun: Nib banka 530-12245-41, Erste banka 540-394-30, Hipotekarna banka 520-528105-61
 PDV: 30/31-04077-8 M.B. 02303388 CRPS reg. br. 40004670



UKUPAN OBRAČUN	
Ukupna premija bez poreza	196,83
Porez na premiju	17,71
Ukupna premija sa porezom	214,54
Način plaćanja	U cjelosti

Sve međusobne nespornosti stranke će rješavati mirnim putem, a u slučaju spora ugovaraju nadležnost suda u Podgorici.

Ugovorne strane su saglasne da ukoliko osiguranik ostvari pravo na naknadu štete, osiguravač ima pravo da dug po toj ili nekoj drugoj polisi odbije od iznosa obračunate štete.

Polisa se smatra računom. Oslobođeni plaćanja PDV-a po članu 27. zakona o PDV-u. Osiguravač zadržava pravo ispravke računске ili neke druge greške učinjene od strane zastupnika. Obaveza osiguravača iz ugovora o osiguranju počinje po isteku 24-og časa dana koji je u ugovoru o osiguranju naveden kao početak osiguranja, ali nikako prije isteka 24-og časa dana kada je Ugovarač osiguranja uplatio ugovorenu premiju u cjelosti ili prvu ratu premije osiguranja, a prestaje 24-og časa onog dana koji je u ugovoru označen kao istek osiguranja.

Na međusobne odnose ugovarača osiguranja/osiguranika i osiguravača koji nijesu definisani ugovorom o osiguranju primjenjuju su odredbe Zakona o obligacionim odnosima.

Potpisom polise ugovarač osiguranja potvrđuje da je primio Uslove zaključenog osiguranja.

Sankcijska klauzula: Osiguravač nije dužan pružiti pokrivenje, platiti nijednu štetu, niti dati bilo kakvu naknadu, ukoliko bi pružanje takvog pokrivenja, plaćanje štete ili davanje naknade izložilo osiguravača bilo kakvim sankcijama, zabranama ili ograničenjima po rezolucijama Ujedinjenih nacija ili trgovinskim i/ili ekonomskim sankcijama, zakonima i direktivama bilo koje jurisdikcije koja se primjenjuje na osiguravača.

Polisa je važeća bez pečata Osiguravača.

Ugovarač osiguranja je dužan da plati premiju u cjelosti prilikom zaključenja ugovora o osiguranju.

Osiguravač:

Podružnica Nikšić, Podružnica Nikšić, 17.03.2026



M.P. Ugovarač osiguranja:
(puno ime i prezime)

POLISA: POL-00333550

Datum štampe: 17.03.2026 09:53

Akcionarsko društvo Sava osiguranje. Adresa sjedišta: ul. Svetlane Kane Radević br.1. 81000 Podgorica, Crna Gora; E-mail: info@sava.co.me; Website: www.sava.co.me
Call centar: +382 (0) 20 40 30 20 Žiro račun: Nib banka 530-12245-41, Erste banka 540-394-30, Hipotekarna banka 520-528105-61
PDV: 30/31-04077-8 M.B. 02303388 CRPS reg. br. 40004670

Strana 2 od 2

RJEŠENJE

o imenovanju vodećeg i odgovornog projektanta za izradu tehničke dokumentacije

OBJEKAT: **PORODIČNA STAMBENA ZGRADA, spratnosti Pr**

VRSTA PROJEKTA: **IDEJNO RJEŠENJE**

MJESTO GRADNJE: **Katastarske parcele broj 1584/1 i 1586/1 KO Mokra Njiva, u zahvatu izmjena i dopuna Prostornog urbanističkog plana – Generalna urbanistička razrada Opštine Nikšić**

INVESTITOR: **VUKOTIĆ ĐORĐIJE**

VODEĆI PROJEKTANT: **Miličić Dragutin spec.sci.arh.**

ODGOVORNI PROJEKTANT: **Miličić Dragutin spec.sci.arh.**

Imenovani ispunjava propisane uslove u pogledu stručne spreme i prakse da može samostalno rukovoditi izradom i izrađivati tehničku dokumentaciju, odnosno djelove tehničke dokumentacije u smislu člana 77 i člana 78. Zakona o izgradnji objekata („Službeni list Crne Gore“ broj 19/25).

Mart 2026.

KAT d.o.o.



Tomo Knežević, spec.sci.građ.





Crna Gora
Ministarstvo prostornog planiranja,
urbanizma i državne imovine

Adresa: IV proleterske brigade broj 19
81000 Podgorica, Crna Gora
tel: +382 20 446 200
fax: +382 20 446 215

Broj: UPI 09-332/25-1143/2
Podgorica, 08.07.2025. godine

DRAGUTIN MILIČIĆ

NIKŠIĆ
Jele Andrijašević 2

U prilogu ovog akta, dostavljamo Vam rješenje, broj i datum gornji.

SAGLASAN:
mr Dušan Savićević, v.d. generalnog direktora

ODOBRIO:
Petar Vučinić, načelnik

OBRADILA:
Jovana Popović





Crna Gora
Ministarstvo prostornog planiranja,
urbanizma i državne imovine

Adresa: IV proleterske brigade broj 19
81000 Podgorica, Crna Gora
tel: +382 20 446 200
fax: +382 20 446 215

Broj: UPI 09-332/25-1143/2
Podgorica, 08.07.2025. godine

Ministarstvo prostornog planiranja, urbanizma i državne imovine, postupajući po zahtjevu Miličić Dragutina iz Nikšića, broj UPI 09-332/25-1143/1 od 04.06.2025. godine, za izdavanje licence za izradu tehničke dokumentacije i izvođenje radova, na osnovu člana 107 Zakona o izgradnji objekata ("Službeni list CG", broj 19/25), člana 15 Uredbe o organizaciji i načinu rada državne uprave ("Službeni list CG", br. 98/23, 102/23, 71/24 i 72/24), člana 3 Pravilnika o bližem načinu i postupku izdavanja i mirovanja licenci za obavljanje djelatnosti u oblasti izgradnje objekata i načinu vođenja registra licenci ("Službeni list CG", broj 42/25), Stručnog uputstva broj: 06-333/25-6008/1 od 08.05.2025. godine, i čl. 18 i 46 stav 3 Zakona o upravnom postupku ("Službeni list CG", br. 56/14, 20/15, 40/16, 37/17), donosi

RJEŠENJE

Miličić Dragutinu, specijalisti (Spec.Sci) arhitekture, iz Nikšića, izdaje se

LICENCA

za izradu tehničke dokumentacije i izvođenje radova u svojstvu odgovornog projektanta i odgovornog inženjera građenja

na neodređeno vrijeme.

Obrazloženje

Aktom broj UPI 09-332/25-1143/1 od 04.06.2025. godine, ovom ministarstvu, obratio se Miličić Dragutin, zahtjevom za izdavanje licence za izradu tehničke dokumentacije i izvođenje radova. Uz zahtjev su dostavljeni sledeći dokazi: rješenje Ministarstva održivog razvoja i turizma UPI 107/7-28/2 od 20.02.2018. godine, kojim se Miličić Dragutinu, Spec.Sci. arhitekture, izdaje licenca ovlašćenog inženjera za obavljanje djelatnosti izrade tehničke dokumentacije i građenje objekata; potvrda o članstvu u Inženjerskoj komori Crne Gore, broj 05-3553 od 06.12.2024. godine; i fotokopija lične karte.

Ministarstvo prostornog planiranja, urbanizma i državne imovine, razmotrilo je podnijeti zahtjev sa priloženom dokumentacijom, te je izvršen uvid u rješenje Ministarstva održivog razvoja i turizma, pravnog prethodnika ovog ministarstva, broj UPI 107/7-28/2 od 20.02.2018. godine, i odlučilo kao u dispozitivu rješenja, a ovo iz sledećih razloga:

Naime, članom 156 stav 1 Zakona o izgradnji objekata propisano je da je privredno društvo, pravno lice odnosno preduzetnik, kao i fizičko lice koje je, do stupanja na snagu zakona steklo licencu u oblasti izgradnje objekata, dužno je da u roku od šest mjeseci od dana stupanja na snagu ovog zakona pribavi licencu u skladu sa pomenutim zakonom.

Odredbom člana 78 stav 2 Zakona o izgradnji objekata propisano je da rukovođenje izradom dijela tehničke dokumentacije, u svojstvu odgovornog projektanta, može da vrši licencirani

arhitekta odnosno licencirani inženjer odgovarajuće struke, dok je stavom 3 propisano da licencirani arhitekta odnosno licencirani inženjer iz st. 1 i 2 ovog člana može da bude fizičko lice koje posjeduje najmanje VIII nivo kvalifikacije obrazovanja i najmanje tri godine radnog iskustva na stručnim poslovima izrade tehničke dokumentacije i/ili građenja objekta, položen stručni ispit i koje je upisano u registar iz člana 122 zakona.

Nadalje, članom 85 st. 1, 2 i 3 istog zakona propisano je da rukovodilac građenja može da bude licencirani arhitekta, licencirani građevinski inženjer, licencirani inženjer elektrotehnike ili licencirani mašinski inženjer. Izvođenje dijela radova, u svojstvu odgovornog inženjera građenja može da vrši licencirani arhitekta odnosno licencirani inženjer odgovarajuće struke. Licencirano lice iz st. 1 i 2 ovog člana može da bude fizičko lice koje posjeduje najmanje VIII nivo kvalifikacije obrazovanja i najmanje tri godine radnog iskustva na stručnim poslovima izrade tehničke dokumentacije i/ili građenja objekta, položen stručni ispit i koji je upisan u registar iz člana 122 zakona.

Članom 107 stav 7 prethodno navedenog zakona propisuje se da se licenca za fizičko lice izdaje na neodređeno vrijeme.

Članom 157 propisano je da lica koja su položila stručni ispit, po propisima koji su bili na snazi u vrijeme njihovog polaganja odnosno stekla ovlaštenje ili licencu u oblasti izgradnje objekta, nijesu obavezni da polažu stručni ispit u skladu sa ovim zakonom.

Shodno članu 3 Pravilnika o bližem načinu i postupku izdavanja i mirovanja licenci za obavljanje djelatnosti u oblasti izgradnje objekata i načinu vođenja registra licenci ("Službeni list CG", broj 42/25), propisano je da se uz zahtjev za izdavanje licence za izradu tehničke dokumentacije i izvođenje radova za odgovornog projektanta i odgovornog inženjera građenja podnosi: 1) fotokopija lične karte, odnosno pasoša; 2) dokaz o stručnoj spremi 3) dokaz o najmanje tri godine radnog iskustva na stručnim poslovima izrade tehničke dokumentacije i/ili građenja objekta 4) dokaz o položenom stručnom ispitu i 5) dokaz da je upisan u registar Komore arhitekata i planera Crne Gore, odnosno Inženjerske komore Crne Gore.

U cilju praktične primjene novih zakonskih rješenja Ministarstvo prostornog planiranja, urbanizma i državne imovine dalo je Stručno uputstvo br. 06-333/25-6008/1 od 08.05.2025. godine, u kojem je navedeno da licence za izradu tehničke dokumentacije i/ili građenje objekata, kao i licence za reviziju tehničke dokumentacije i stručni nadzor izdate fizičkim licima po propisima koji su važili do donošenja Zakona o izgradnji objekata, treba usklađivati sa licencama propisanim pomenutim zakonom odnosno Pravilnikom o bližem načinu i postupku izdavanja, mirovanja i oduzimanja licenci za obavljanje djelatnosti u oblasti izgradnje objekata i načinu vođenja registra licenci. Navedeno usklađivanje treba vršiti na osnovu licence izdate po propisima koji su važili do donošenja Zakona odnosno Pravilnika, izvršenog uvida u dokumentaciju dostupnu u Arhivi Ministarstva, kao i dokaza da je fizičko lice upisano u registar Komore arhitekata i planera Crne Gore odnosno Inženjerske komore Crne Gore.

Postupajući po predmetnom zahtjevu, Ministarstvo je, na osnovu raspoloživih dokaza, utvrdilo da su ispunjeni uslovi propisani Zakonom i Pravilnikom, i odlučilo kao u dispozitivu rješenja.

UPUTSTVO O PRAVNOJ ZAŠTITI: Protiv ovog rješenja može se pokrenuti upravni spor tužbom kod Upravnog suda, u roku od 20 dana od dana prijema istog.

OVLAŠĆENO SLUŽBENO LICE

Petar Vučinić





Komora arhitekata
i planera Crne Gore

Na osnovu člana 124 Zakona o uređenju prostora ("Službeni list Crne Gore", br. 019/25, 028/25 i 049/25), i evidencije
Registra članova Komore arhitekata i planera Crne Gore izdaje se

POTVRDA O ČLANSTVU

MILIČIĆ DRAGUTIN

IME I PREZIME

Nikšić

MJESTO ROĐENJA

ARHITEKTA

STRUČNA KVALIFIKACIJA



ČLAN KOMORE OD
14.06.2021.

ČLANSTVO VAŽI DO
31.12.2026.

Podgorica, 28.01.2026.



PREDSJEDNIK KOMORE
mr Novica Mitrović

Potvrda je elektronski generisana i validna je bez potpisa i pečata.
Validnost potvrde provjerite skeniranjem QR koda (www.kaipcg.me).

Dokument generisan: 28.01.2026, u 11:11 | ID: 8e5rv6ZFXvwhM0vQ

PODACI O PROJEKTANTIMA:

NAZIV OBJEKTA	PROJEKTANT	VODEĆI PROJEKTANT
PORODIČNA STAMBENA ZGRADA (individualno stanovanje, spartnosti Pr)	KAT d.o.o. Nikšić 6. CRNOGORSKE BRIGADE T-17 81400 Nikšić Mob +382 69 279 042 tomoknezevic.nk@gmail.com	Dragutin Miličić Spec. Sci. Arh. UPI 107/7-28/2, MORT Crna Gora

DJELOVI TEHNIČKE DOKUMENTACIJE:

PROJEKAT	PROJEKTANT	ODGOVORNI PROJEKTANT
IDEJNO RJEŠENJE ARHITEKTURE	KAT d.o.o. Nikšić 6. CRNOGORSKE BRIGADE T-17 81400 Nikšić Mob +382 69 279 042 tomoknezevic.nk@gmail.com	Dragutin Miličić Spec. Sci. Arh. UPI 107/7-28/2, MORT Crna Gora

Mart 2026.

KAT d.o.o.



Tomo Knežević, spec.sci.građ.

IZJAVA ODGOVORNOG PROJEKTANTA DA JE TEHNIČKA DOKUMENTACIJA
IZRAĐENA U SKLADU SA VAŽEĆIM PROPISIMA

OBJEKAT PORODIČNA STAMBENA ZGRADA - (individualno stanovanje, spratnosti Pr)
LOKACIJA Katastarske parcele broj 1584/1 i 1586/1 KO Mokra Njiva, u zahvatu izmjena i dopuna
Prostornog urbanističkog plana - Generalna urbanistička razrada Opštine Nikšić
VRSTA TEHNIČKE DOKUMENTACIJE IDEJNO RJEŠENJE
ODGOVORNI PROJEKTANT Miličić Dragutin, spec.sci.arh.

I Z J A V L J U J E M,

Da je dio tehničke dokumentacije: IDEJNO RJEŠENJE PORODIČNE STAMBENE ZGRADE, spratnosti Pr,
urađen u skladu sa:

- Zakonom o izgradnji objekata i podzakonskim aktima donešenim na osnovu navedenog zakona;
- urbanističko-tehničkim uslovima;
- posebnim propisima koji direktno ili na drugi način utiču na osnovne uslove za objekte;
- pravilima struke

D. Miličić

(elektronski potpis odgovornog projektanta)

KNEŽEVIĆ TOMO

za projektanta odgovorno lice(ime)

Tomo Knežević

(elektronski potpis odgovornog lica)

Nikšić, 23.03.2026.godine

(mjesto i datum)



IZJAVA PROJEKTANTA O OSTVARENIM URBANISTIČKIM PARAMETRIMA

INVESTITOR VUKOTIĆ ĐORĐIJE, Nikšić

OBJEKAT PORODIČNA STAMBENA ZGRADA
(individualno stanovanje, spratnosti Pr)

LOKACIJA Katastarske parcele broj 1584/1 i 1586/1 KO Mokra Njiva, u zahvatu izmjena
i dopuna Prostornog urbanističkog plana - Generalna urbanistička razrada
Opštine Nikšić

VRSTA TEHNIČKE
DOKUMENTACIJE IDEJNO RJEŠENJE

PROJEKTANT „KAT“ doo Nikšić

ODGOVORNO LICE Knežević Tomo

VODEĆI PROJEKTANT Draгутin Miličić spec.sci.arh.



URBANISTIČKI PARAMETRI

<i>Površina katastarske parcele 1584/1</i>	<i>658m²</i>
<i>Površina katastarske parcele 1586/1</i>	<i>385m²</i>
<i>Površina lokacije za izgradnju (658m²+385m²).....</i>	<i>1043m²</i>
<i>Površina pod objektom - zauzetost parcele.....</i>	<i>125.67m²</i>
<i>Ukupna površina objekta -izgrađenost parcele</i>	<i>125.67m²</i>
<i>Indeks zauzetosti - planirani.....</i>	<i>125.67m²/1043m²=0,12</i>
<i>Indeks zauzetosti - dozvoljeni.....</i>	<i>0,30</i>
<i>Indeks izgrađenosti - planirani.....</i>	<i>125.67m²/1043m²=0,12</i>
<i>Indeks izgrađenosti - dozvoljeni.....</i>	<i>0,80</i>
<i>Spratnost - planirana</i>	<i>Pr</i>
<i>Spratnost - dozvoljena</i>	<i>3 nadzemne etaže</i>

- *Objekat je koncipiran kao slobodnostojeći u funkcionalnom i organizacionom smislu. Ispoštovana je udaljenost od granica parcele, kako od građevinske linije, tako i od susjednih parcela.*
- *Predmetne parcele: k.p. 1584/1 i 1586/1 KO Mokra Njiva (svojina Vukotić Đorđije), čine lokaciju za izgradnju (ukupne površine 1043m²). Saobraćajni prilaz lokaciji do parcele 1674 KO Mokra Njiva (Svojina Crna Gora, raspolaganje Opština Nikšić), ostvaren je preko parcele 1585/2 KO Mokra Njiva koja je u svojina Vukotić Stevan i parcele 1585/1 KO Mokra Njiva koja je u svojina Vukotić Ljubomira, uz saglasnost vlasnika parcela koje su i priložene u sklopu projektne dokumentacije.*

Obračun površina

BILANS POVRŠINA - stambeni dio					
Br.	Naziv prostorije	Finalna obrada podova	Finalna obrada zidova	Finalna obrada plafona	Neto površina (bez malterisanja)
1	Ulazni hol i hodnik	Keramika	Poludisperz. boja	Poludisperz. boja	13,44m ²
2	Dnevni boravak i trpezarija	Tarket	Poludisperz. boja	Poludisperz. boja	27,06m ²
3	Kuhinja	Keramika	Poludisp. boja / ker.	Poludisperz. boja	7,48m ²
4	Kupatilo	Keramika	Keramika	Poludisperz. boja	5,48m ²
5	Ostava	Keramika	Poludisp. boja / ker.	Poludisperz. boja	4,06m ²
6	Spavaća soba	Tarket	Poludisperz. boja	Poludisperz. boja	11,81m ²
7	Spavaća soba	Tarket	Poludisperz. boja	Poludisperz. boja	14,32m ²
8	Spavaća soba	Tarket	Poludisperz. boja	Poludisperz. boja	10,85m ²
Ukupna neto površina objekta stambeni dio					94,50m²
BILANS POVRŠINA - terase					
Br.	Naziv prostorije	Finalna obrada podova	Finalna obrada zidova	Finalna obrada plafona	Neto površina
9	Terasa	Keramika	"Bavalit"	"Bavalit"	13,65m ²
Ukupna neto površina objekta					108,15m²
Ukupna neto površina objekta (-2% malterisanje)					106,00m²
Ukupna bruto površina prizemlja					125,67m²
Ukupna bruto površina objekta					125,67m²

Ovim putem Projektant izjavljuje da su predmetnim idejnim rješenjem ispoštovani svi zadati urbanistički parametri, kako po pitanju koeficijena zauzetosti i izgrađenosti, tako i po pitanju položaja objekta u odnosu na građevinske i regulacione linije.

Nikšić

Mart 2026.god.

OBRADIO:

Dragutin Miličić, spec.sci.arh.

D. Miličić



**IZJAVA GEODETSKE LICENCIRANE ORGANIZACIJE O TAČNOJ LOKACIJI
PLANIRANOG OBJEKTA**

OBJEKAT PORODIČNA STAMBENA ZGRADA, Pr

LOKACIJA Katastarske parcele broj 1584/1 i 1586/1 KO Mokra Njiva, u zahvatu izmjena i dopuna Prostornog urbanističkog plana - Generalna urbanistička razrada Opštine Nikšić

INVESTITOR VUKOTIĆ ĐORĐIJE, Nikšić

GEODETSKA ORGANIZACIJA „GEO-KOMPAS“ d.o.o. Nikšić

IZJAVLJUJEM,

Da predmetne parcele: k.p. 1584/1 i 1586/1 KO Mokra Njiva (svojina Vukotić Đorđije), čine lokaciju za izgradnju (ukupne površine 1043m²). Saobraćajni prilaz lokaciji do parcele 1674 KO Mokra Njiva (Svojina Crna Gora, raspolaganje Opština Nikšić), ostvaren je preko parcele 1585/2 KO Mokra Njiva koja je u svojina Vukotić Stevan i parcele 1585/1 KO Mokra Njiva koja je u svojina Vukotić Ljubomira, uz saglasnost vlasnika parcela koje su i priložene u sklopu projektne dokumentacije

Za „GEO-KOMPAS“ d.o.o. Nikšić



Odgovorno lice: Aleksandar Matović

Datum:

Mart 2026.godine


SAGLASNOST
za uspostavljanje prolaza

Ja, dolje potpisani, **Vukotić Ljubomir, JMB 0203951260132** izjavljujem da sam saglasan da se preko – katastarske parcele 1585/1 KO Mokra Njiva, čiji sam vlasnik u obimu prava 1/1, može bez ikakvih smetnji i bez nadoknade, uspostaviti prolaz u korist katastarskih parcela broj 1584/1i 1586/1 KO Mokra Njiva, čiji je vlasnik **Vukotić Đorđije, JMB 0110980260038**, u obimu prava od 1/1.

U Nikšiću, dana 24.02.2026. godine

DAVALAC SAGLASNOSTI:

Vukotić Ljubomir





CRNA GORA
NOTAR
LJUBIŠA MARKOVIĆ
NIKŠIĆ
ULICA VI CRNOGORSKE BB

POTVRDA O OVJERI POTPISA I RUKOPISA

Ja, NOTAR Ljubiša Marković, potvrđujem da je:

Ljubomir Vukotić, rođen dana 02.03.1951. godine, sa adresom u Nikšiću, Grebice br. 86
(ime i prezime, datum rođenja i adresa prebivališta/boravišta lica čiji se potpis ili rukopis ovjerava)

Svojeručno potpisao/la ovu ispravu.

(svojeručno potpisao ovu ispravu/na ispravu stavio potpis/ostavio priznao potpis za svoj)

(svojeručno napisao rukopis/ranije rukopis svojeručno napisao/sjepo ili slabovido lice svojeručno na ispravi napisalo rukopis).

Istovjetnost imenovanog utvrđena je na osnovu lične karte broj I7Z111931 izdata od MUP-a Crne Gore – PJ Nikšić, od dana 03.08.2021. godine

(broj i datum izdavanja lične karte, putne isprave ili drugog dokumenta sa fotografijom)

ili izjavom svjedoka

(ime i prezime, zanimanje, adresa, mjesto prebivališta odnosno boravišta, ulica i broj)

Čiji identitet je utvrđen na osnovu

(broj i datum izdavanja lične karte, putne isprave ili drugog dokumenta sa fotografijom)

Ime i prezime lica čiji se potpis ovjerava ispisao je svjedok

čiji je identitet utvrđen na osnovu

(broj i datum izdavanja lične karte, putne isprave ili drugog dokumenta sa fotografijom)

Imenovanim je isprava **pročitana.**

(pročitana/pročitana pomoću tumača/prevedena sadržina)

Identitet tumača je utvrđen na osnovu

(broj i datum izdavanja lične karte, putne isprave ili drugog dokumenta sa fotografijom)

Imenovani su ovlašćeni za zastupanje na osnovu

(akt kojim je dato ovlašćenje za zastupanje)

Broj: OV 1892/2026

Ovjera izvršena dana 24.02.2026. godine u 14:50 h


u

(mjesto ovjere potpisa kada se ovjera vrši van službenih prostorija)

Notarska naknada obračunata je u skladu sa Tarifom o naknadama za rad notara (tarifni broj 9 i 22) u iznosu od 2,50 €, uvezivanje u iznosu od 1,00 €, PDV u iznosu 0,74 €, a iznosi po primjerku 4,24 €, za koju je izdat fiskalni račun.

NOTAR






SAGLASNOST
za uspostavljanje prolaza

Ja, dolje potpisani, **Vukotić Stevan, JMB 3105956260024** izjavljujem da sam saglasan da se preko – katastarske parcele broj 1585/2 KO Mokra Njiva, čiji sam vlasnik u obimu prava 1/1, može bez ikakvih smetnji i bez nadoknade, uspostaviti prolaz u korist katastarskih parcela broj 1584/1 i 1586/1 KO Mokra Njiva, čiji je vlasnik **Vukotić Đordije, JMB 0110980260038**, u obimu prava od 1/1.

U Nikšiću, dana 24.02.2026. godine

DAVALAC SAGLASNOSTI:

Vukotić Stevan





CRNA GORA
NOTAR
LJUBIŠA MARKOVIĆ
NIKŠIĆ
ULICA VI CRNOGORSKE BB

POTVRDA O OVJERI POTPISA I RUKOPISA

Ja, NOTAR Ljubiša Marković, potvrđujem da je:

Stevan Vukotić, rođen dana 31.05.1956. godine, sa adresom u Nikšiću, Grebice
(ime i prezime, datum rođenja i adresa prebivališta/boravišta lica čiji se potpis ili rukopis ovjerava)

Svojeručno potpisao/la ovu ispravu.

(svojeručno potpisao ovu ispravu/na ispravu stavio otisak prsta/ priznao potpis za svoj)

(svojeručno napisao rukopis/ranije rukopis svojeručno napisao/slijepo ili slabovido lice svojeručno na ispravi napisalo rukopis).

Istovjetnost imenovanog utvrđena je na osnovu lične karte broj I2956764M izdata od MUP-a Crne Gore – PJ Nikšić, od dana 13.02.2025. godine

(broj i datum izdavanja lične karte, putne isprave ili drugog dokumenta sa fotografijom)

Ili izjavom svjedoka

(ime i prezime, zanimanje, adresa i mjesto prebivališta odnosno boravišta, ulica i broj)

Čiji identitet je utvrđen na osnovu

(broj i datum izdavanja lične karte, putne isprave ili drugog dokumenta sa fotografijom)

Ime i prezime lica čiji se potpis ovjerava ispisao je svjedok

čiji je identitet utvrđen na osnovu

(broj i datum izdavanja lične karte, putne isprave ili drugog dokumenta sa fotografijom)

Imenovanim je isprava **pročitana.**

(pročitana: pročitana pomoću tumača/prevedena sadržina)

Identitet tumača je utvrđen na osnovu

(broj i datum izdavanja lične karte, putne isprave ili drugog dokumenta sa fotografijom)

Imenovani su ovlašćeni za zastupanje na osnovu

(akt kojim je dato ovlašćenje za zastupanje)

Broj: OV 1893/2026

Ovjera izvršena dana 24.02.2026. godine u 14:50 h


u

(mjesto ovjere potpisa kada se ovjera vrši van službenih prostorija)

Notarska naknada obračunata je u skladu sa Tarifom o naknadama za rad notara (tarifni broj 9 i 22) u iznosu od 2,50 €. uvezivanje u iznosu od 1,00 €, PDV u iznosu 0,74 €, a iznosi po primjerku **4,24 €**, za koju je izdat fiskalni račun.


NOTAR





D2. URBANISTIČKO – TEHNIČKI USLOVI

URBANISTIČKO - TEHNIČKI USLOVI

1.	<p><i>Crna Gora</i> OPŠTINA NIKŠIĆ Sekretarijat za urbanizam i stambene poslove UP/Io br. 07- 350 – 162 Nikšić, 30.01.2026.godine</p>	
2.	<p>Sekretarijat za urbanizam i stambene poslove, na osnovu člana 74 Zakona o planiranju prostora i izgradnji objekata („Sl. list CG“ br. 64/17, 44/18, 63/18, 11/19 i 82/20, 86/22 i 004/23), člana 143 stav 2 i 3 Zakona o uređenju prostora („Sl. List CG“ br.19/25), Odluke o donošenju izmjena i dopuna Prostorno – urbanističkog plana Opštine Nikšić („Sl.list Crne Gore br. 72/24) i podnijetog zahtjeva Vukotić Đorđija iz Nikšića, izdaje:</p>	
3.	<p>URBANISTIČKO-TEHNIČKE USLOVE za izradu tehničke dokumentacije</p>	
4.	<p>Za izgradnju novog – Stambenog objekta na katastarskim parcelama broj 1584/1 i 1586/1 KO Mokra Njiva u zahvatu izmjena i dopuna Prostornog urbanističkog plana - Generalna urbanistička razrada Opštine Nikšić.</p>	
5.	<p>PODNOŠILAC ZAHTJEVA:</p>	<p>Vukotić Đorđije iz Nikšića</p>
6.	<p>POSTOJEĆE STANJE Lokaciju čine: Kat. parcela broj 1584/1 po kulturi njiva 3. klase površine 658m² i parcela broj 1586/1 po kulturi livada 2. klase površine 385m² a upisane su u LN891 KO Mokra Njiva, potes Mokra Njiva kao svojina Vukotić Đorđija u obimu prava 1/1.</p>	
7.	<p>PLANIRANO STANJE</p>	
7.1.	<p>Namjena parcele odnosno lokacije Područje se nalazi u obuhvatu izmjena i dopuna PUP-GUR-a Opštine Nikšić u IV (četvrtoj) građevinskoj zoni, sa planom namjene površine za predmetne parcele <u>SMG- stanovanje malih gustina.</u></p>	

7.2.	<p>Pravila parcelacije</p> <p>Površina lokacije na kojoj je predviđena izgradnja stambenog objekta je 1043m². Lokacija može biti posebna parcela ili dio površine.</p>
7.3.	<p>Građevinska i regulaciona linija, odnos prema susjednim parcelama</p> <p>Prema smjernicama izmjena i dopuna Prostorno urbanističkog plana Opštine Nikšić predviđeno je :</p> <p>3.1.3. Stanovanje malih gustina (SMG)</p> <p>Opšti uslovi i parametri izgradnje su sljedeći:</p> <p>Minimalna površina novoformirane urbanističke parcele je 300m², Stambeni objekti se mogu graditi kao slobodnostojeći objekti, dvojni objekti ili objekti u nizu; Maksimalna spratnost objekata je 3 nadzemne etaže; Izgradnja podruma je moguća kao tehničke, ekonomske ili garažne etaže. Građevinska linija novih objekata treba da je na minimum 5,0m od regulacije ulice; Najmanje rastojanje novog slobodnostojećeg objekta od bočne i zadnje granice parcele je 2.0m; Postavljanje objekata na manjem odstojanju od granice parcele, kao dvojnih ili u nizu moguće je ukoliko je takav objekat već izgrađen na susjednoj parceli, ili uz saglasnost susjeda; Maksimalni indeks zauzetosti parcele nadzemnim etažama je 0.3; Maksimalni indeks zauzetosti parcele podzemnom etažom je 0.6; Maksimalni indeks izgrađenosti je 0.8; Na površinama stanovanja malih gustina mogu se graditi objekti kompatibilne namjene u koje spadaju: objekti društvenih djelatnosti, objekti sporta i rekreacije, vjerski objekti, objekti trgovine i ugostiteljstva, objekti za smještaj turista, komunalno-servisni objekti, objekti infrastrukture, privredni objekti koji ne ugrožavaju životnu sredinu; Kompatibilni sadržaji mogu se organizovati u okviru stambenog objekta ili kao zaseban objekat djelatnosti, na parcelama sa ili bez objekata stanovanja. Površine kompatibilnih sadržaja ulaze u obračun bruto građevinske površine. Maksimalni indeks izgrađenosti za parcele sa kompatibilnim sadržajima je 0.8, a bez stambenog objekta 0.4. Građevinska linija objekata ili djelovi objekata poslovnog karaktera, spratnosti P, može da bude ispred građevinske linije stambenog objekta, a najmanje 2m udaljena od regulacione linije; U izgradnji objekata treba koristiti elemente tradicionalne arhitekture ovog podneblja ukomponovane na savremen način; Postojeće objekte kod kojih su parametri (horizontalni i vertikalni gabarit i BGP) veći od zadatih planom, zadržati sa zatečenim stanjem ukoliko svojim položajem ne ugrožavaju realizaciju saobraćajne i ostale infrastrukture; Svi parametri kod parcelacije i rekonstrukcije objekata u nizovima i grupacijama se prilagođavaju stanju i mogućnostima unapređenja. Potrebe za parkiranjem rješavati unutar granica urbanističke parcele, na otvorenim parking prostorima ili garažama (podrumskim, suterenskim ili u nivou terena).</p> <p>USLOVI ZA UREĐENJE PROSTORA I ARHITEKTONSKO OBLIKOVANJE OBJEKTA</p> <p>Arhitektonsko oblikovanje objekta treba da bude u skladu sa namjenom i sadržajem objekta, tako da objekat ima prepoznatljivost adekvatnu funkciji, uz obavezu da se ostvari vizuelno jedinstvo cjelovitog prostornog rešenja i forma objekta sa karakteristikama lokalne arhitekture. Održivu</p>




	<p>izgradnju obezbijediti kroz korišćenje lokalnih sirovina, korišćenje materijala sa visokim reciklažnim sadržajem i angažovanje lokalne radne snage.</p> <p>U projektovanju objekata je moguće koristiti savremene i tradicionalne materijale, vodeći računa o usaglašenosti likovnog izraza i ambijenta.</p> <p>Spoljna obrada objekata-fasada, mora biti izvedena od odgovarajućih materijala koji garantuju adekvatnu zaštitu objekata. Preporučuje se upotreba materijala koji daju mogućnost za savremena i ekonomična arhitektonska rešenja, a istovremeno su dobra zaštita objekata.</p> <p>U cilju racionalnog korišćenja energije treba iskoristiti sve mogućnosti smanjenja korišćenja energije u objektima. Pri izgradnji objekata koristiti savremene termoizolacione materijale, poštovati principe energetske efikasnosti (korišćenje duplih prozora, orijentacija objekata koja osigurava maksimalno osunčavanje, koristiti obnovljive izvore energije sunca, vjetra, geotermalnu energiju tako da se potrošnja energije minimizira 30% kroz energetske efikasnu gradnju i korišćenje obnovljivih vidova energije.</p> <p>Krovove objekata predvidjeti kao kose, sa pokrivačem i nagibom u skladu sa klimatskim uslovima, sa svim potrebnim slojevima izolacije.</p> <p>Primjeniti primjereni mobilijar od prirodnih materijala, korišćenje autohtonih biljnih vrsta na uređenim zelenim površinama.</p>
8.	<p>PREPORUKE ZA SMANJENJE UTICAJA I ZAŠTITU OD ZEMLJOTRESA, KAO I DRUGE USLOVE ZA ZAŠTITU OD ELEMENTARNIH NEPOGODA I TEHNIČKO-TEHNOLOŠKIH I DRUGIH NESREĆA</p> <p>Tehničkom dokumentacijom predvidjeti mjere zaštite od požara shodno propisima za ovu vrstu objekata. U cilju zaštite od elementarnih nepogoda postupiti u skladu sa Zakonom o zaštiti i spašavanju („Službeni list CG“, br.13/07, 05/08, 86/09, 32/11 i 54/16) i Pravilnikom o mjerama zaštite od elementarnih nepogoda („Službeni list RCG“, br.8/93) i Zakonom o zapaljivim tečnostima i gasovima („Službeni list CG“, br.26/10 i 48/15).</p> <p>Proračun raditi na VII stepen seizmičkog intenziteta po MCS skali. Objekat mora biti izrađen prema važećim propisima za građenje u seizmičkim područjima.</p> <p>Za potrebe projektovanja koristiti podatke Zavoda za hidrometeorologiju o klimatskim i hidrometeorološkim karakteristikama u zoni predmetne lokacije.</p> <ul style="list-style-type: none"> - Prilikom izrade tehničke dokumentacije poštovati Pravilnik o načinu obračuna površine i zapremine objekta (»Sl.list CG«,br.47/13). <p>Prilikom izrade tehničke dokumentacije poštovati Pravilnik o načinu izrade, razmjeri i bližoj sadržini tehničke dokumentacije (»Sl.list CG«,br.23/14).</p>
9.	<p>USLOVI I MJERE ZAŠTITE ŽIVOTNE SREDINE</p> <p>Tehničkom dokumentacijom predvidjeti uslove i mjere za zaštitu životne sredine u skladu sa odredbama Zakona o životnoj sredini („Službeni list CG“, br.48/08). Posebne uslove obratiti na kvalitet i zaštitu vode od neželjenih uticaja.</p> <p>Problem komunalnog otpada rješavati uz primjenu savremenih tehnologija sakupljanja, separacije, reciklaže i odlaganja.</p> <p>Projektom predvidjeti sljedeće mjere zaštite:</p> <ul style="list-style-type: none"> - od požara shodno Zakonu o zaštiti i spašavanju (Sl. list CG br.13/07, 05/08 i 32/11) i pratećim propisima, - od elementarnih nepogoda, shodno Zakonu o zaštiti i spašavanju i Pravilniku o merama zaštite

	od elementarnih nepogoda (Sl. list CG br.8/93), - životne sredine shodno Zakonu o procjeni uticaja na životnu sredinu („Sl. list RCG“ br. 80/05).
10.	USLOVI ZA PEJZAŽNO OBLIKOVANJE
	Potrebno je urediti prostore između građevinske i regulacione linije, u širokim frontovima ulica koje nemaju drvodred preporučuje se sadnja visokih drvodrednih sadnica čime ulica dobija drvodred, a vlasnik okućnice vizuelnu barijeru. Preporučuje se sadnja živih ograda umjesto stvaranja betonskih zidova. U slučajevima projektovanja betonskih ograda potrebno ih je ozeleniti vertikalnim zelenilom, različitim vrstama visokodekorativnih puzavica. Neophodno je obezbijediti min. 30-40% zelenih površina, u zavisnosti od položaja parcele, zone stanovanja i namjene.
11.	USLOVI I MJERE ZAŠTITE NEPOKRETNIH KULTURNIH DOBARA I NJIHOVE ZAŠTIĆENE OKOLINE
	Ukoliko se prilikom izvođenja radova nađe na nalazište ili nalaze arheološkog značenja, prema član 87. Zakona o zaštiti kulturnih dobara (Sl. list CG, br. 49/10), pravno ili fizičko lice koje neposredno izvodi radove, dužno je da prekine radove, obezbijedi nalazište, odnosno nalaze od eventualnog oštećenja, uništenja i od neovlašćenog pristupa drugih lica, sačuva otkrivene predmete na mjestu nalaženja u stanju u kojem su nađeni do dolaska ovlašćenih lica, odmah prijavi nalazište, odnosno nalaz Upravi za zaštitu kulturnih dobara, najbližoj javnoj ustanovi za zaštitu kulturnih dobara, organu uprave nadležnom za poslove policije i saopšti sve relevantne podatke u vezi sa mjestom i položajem nalaza u vrijeme otkrivanja i o okolnostima pod kojim su otkriveni.
12.	USLOVI ZA LICA SMANJENE POKRETLJIVOSTI I LICA SA INVALIDITETOM
	/
13.	USLOVI ZA POSTAVLJANJE I GRADNJU POMOĆNIH OBJEKATA
	/
14.	USLOVI ZA OBJEKTE KOJI MOGU UTICATI NA BEZBJEDNOST VAZDUŠNOG SAOBRAĆAJA
	/
15.	USLOVI ZA OBJEKTE KOJI MOGU UTICATI NA PROMJENE U VODNOM REŽIMU
	/
16.	MOGUĆNOST FAZNOG GRAĐENJA OBJEKTA
	Fazna mogućnost građenja je dozvoljena.

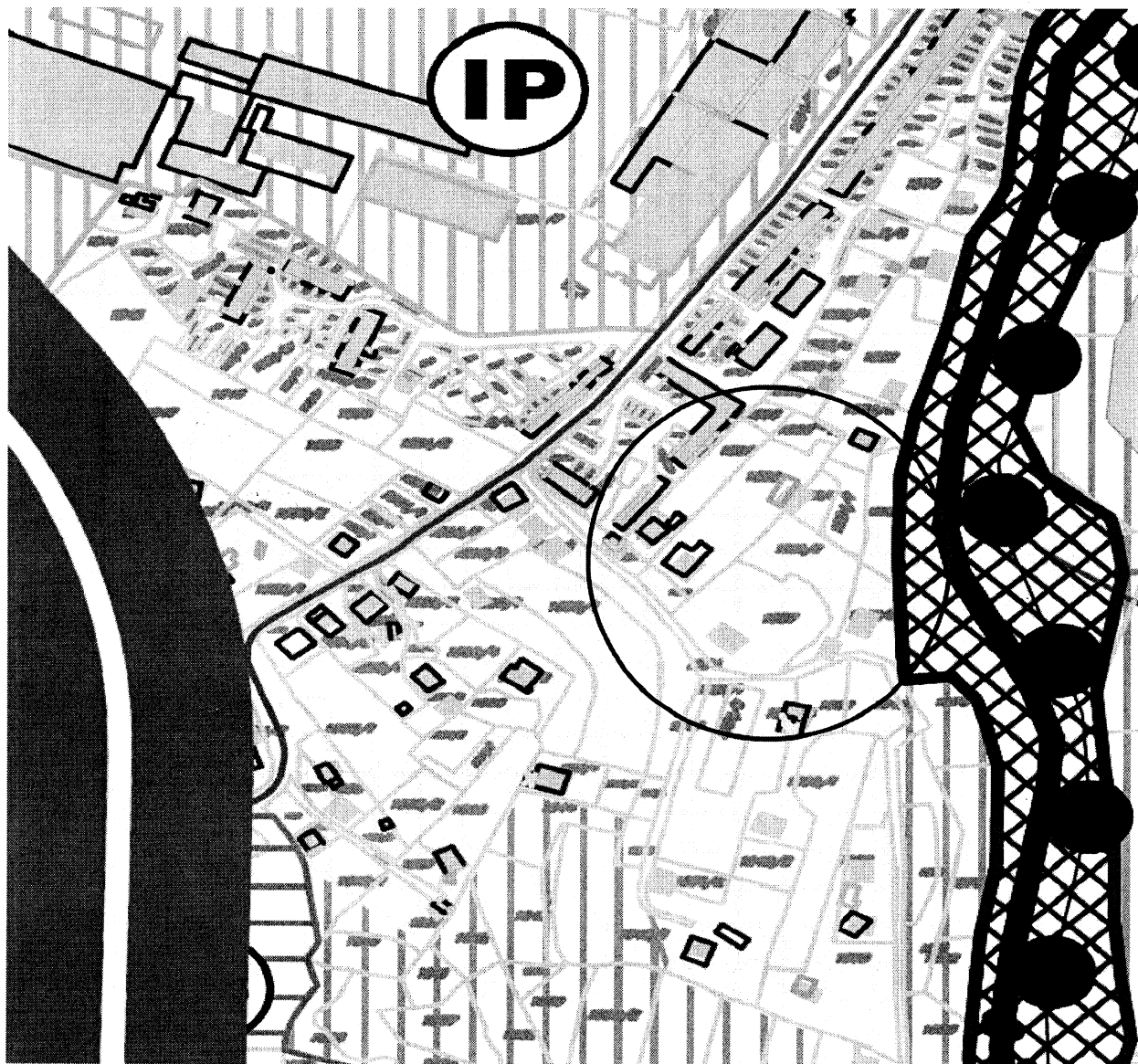
17.	USLOVI ZA PRIKLJUČENJE NA INFRASTRUKTURU	
17.1.	Uslovi priključenja na elektroenergetsku infrastrukturu	
	Nadležnost CEDIS region 1 – Nikšić.	
17.2.	Uslovi priključenja na vodovodnu i kanalizacionu infrastrukturu	
	Prema uslovima priključenja objekta na mrežu izdatim od strane JP Vodovod i kanalizacija Nikšić.	
17.3.	Uslovi priključenja na saobraćajnu infrastrukturu	
	Prema uslovima izdatim od strane Sekretarijata za komunalne poslove i saobraćaj.	
17.4.	Ostali infrastrukturni uslovi	
	Vodni uslovi izdati od strane Sekretarijata za komunalne poslove i saobraćaj.	
18.	POTREBA IZRADE GEODETSKIH, GEOLOŠKIH (GEOTEHNIČKIH, INŽENJERSKO-GEOLOŠKIH, HIDROGEOLOŠKIH, GEOMEHANIČKIH I SEIZMIČKIH) PODLOGA, KAO I VRŠENJA GEOTEHNIČKIH ISTRAŽNIH RADOVA I DRUGIH ISPITIVANJA	
	/	
19.	POTREBA IZRADE URBANISTIČKOG PROJEKTA	
	/	
20.	ZA ZGRADE URBANISTIČKO-TEHNIČKI USLOVI SADRŽE I URBANISTIČKE PARAMETRE	
	Oznaka urbanističke parcele	Pripada PUP-GUR-u Opštine Nikšić
	Površina urbanističke parcele	Pripada PUP-GUR-u Opštine Nikšić
	Maksimalni indeks zauzetosti	0,30
	Maksimalni indeks izgrađenosti	0,80
	Bruto građevinska površina objekata (max BGP)	U skladu sa koeficijentima zauzetosti i izgrađenosti
	Maksimalna spratnost objekata	Tri nadzemne etaže
	Maksimalna visinska kota objekta	Najveća visina etaže za obračun visine građevine, mjerenja između gornjih kota međuetaznih konstrukcija iznosi: - za garaže i tehničke prostorije do 3.0 m; - za stambene etaže do 3.5 m; - za poslovne etaže do 4.5 m; -

	<p>izuzetno za osiguranje prolaza za pristup interventnih i dostavnih vozila, najveća visina prizemne etaže na mjestu prolaza iznosi 4.5 m. Podzemna etaža je dio zgrade koji je sasvim ili djelimično ispod zemlje. Podrum je podzemna etaža čiji vertikalni gabarit ne smije nadvisiti kotu terena, trotoara više od 1.00 m. Ukoliko se radi o denivelisanom terenu, relevantnom kotom terena smatra se najniža kota konačno uređenog i nivelisanog terena oko objekta Horizontalni gabariti podruma definisani su građevinskom linijom ispod zemlje (GL 0) iz člana 96 ovog Pravilnika, a ne mogu veći od 80% površine urbanističke parcele. Suteran je podzemna etaža zastupljena kod objekata koji su izgrađeni na denivelisanom terenu i kao takva predstavlja gabarit sa tri strane ugrađen u teren, dok je na jednoj strani kota poda suterana poklapa sa kotom terena ili odstupa od kote terena maksimalno za 1.00 m. Gabariti suterana definisani su građevinskom linijom na zemlji (GL 1) Nadzemna etaža je dio zgrade koji je iznad zemlje. Prizemlje (P) je nadzemna etaža čija se kota određuje planom u zavisnosti od namjene i morfologije terena. Za stambene objekte kota poda prizemlja je maksimalno 1.00 m, a za poslovne objekte maksimalno 0.20 m iznad kote konačno uređenog i nivelisanog terena oko objekta. Sprat je nadzemna etaža iznad prizemlja. Potkrovlje ili završna etaža se nalazi iznad posljednjeg sprata. Najniža svijetla visina potkrovlja ne smije biti veća od 1.20 m na mjestu gdje se građevinska linija potkrovlja i spratova poklapaju. Po pravilu, potkrovlje se predviđaju na mjestima gdje treba pratiti kote vijenaca ili sljemena na susjednim objektima u ambijentalnim cjelinama. Tavan je dio objekta bez nazidka, isključivo ispod kosog ili lučnog krova, a iznad međuspratne konstrukcije posljednje etaže i može imati minimalne otvore za svjetlo i ventilaciju. Tavan nije etaža. Ukoliko krovna konstrukcija i visina sljemena omogućavaju organizovanje prostora tavana u svrhu stanovanja, taj prostor ulazi u obračun bruto razvijene građevinske površine sa 100% i kao takav mora biti prepoznat u planiranim</p>
--	---






		indeksima izgrađenosti za tretiranu parcelu.
	Parametri za parkiranje odnosno garažiranje vozila	Potrebe za parkiranjem rješavati unutar granica parcele.
	Smjernice za oblikovanje i materijalizaciju, posebno u odnosu na ambijentalna svojstva područja	Arhitektonsko oblikovanje objekta treba da bude u skladu sa namjenom i sadržajem objekta, tako da objekat ima prepoznatljivost adekvatnu funkciji, uz obavezu da se ostvari vizuelno jedinstvo cjelovitog prostornog rešenja, i sklad sa okolnim strukturama. U projektovanju objekata je moguće koristiti savremene i tradicionalne materijale, vodeći računa o usaglašenosti likovnog izraza i ambijenta. Spoljna obrada objekata-fasada, mora biti izvedena od odgovarajućih materijala koji garantuju adekvatnu zaštitu objekata. Preporučuje se upotreba materijala koji daju mogućnost za savremena i ekonomična arhitektonska rešenja, a istovremeno su dobra zaštita objekata. U cilju racionalnog korišćenja energije treba iskoristiti sve mogućnosti smanjenja korišćenja energiji u objektima. Pri izgradnji objekata koristiti savremene termoizolacione materijale i predvidjeti mogućnost korišćenja solarne energije. Krovove objekata predvidjeti kao kose, sa pokrivačem i nagibom u skladu sa klimatskim uslovima, sasvim potrebnim slojevima izolacije.
	Uslovi za unapređenje energetske efikasnosti	Prilikom urbanističkog planiranja i arhitektonskog projektovanja u dosadašnjoj praksi se pokazalo da se malo računa vodilo o energetske aspektima objekta. Uvođenjem energetske komponente u urbanističko planiranje obavezuju se investitori i projektanti da teže postizanju optimalnih odnosa između arhitekture i potrebne energije objekta kroz pažljivo određenje sledećih komponenti: <ul style="list-style-type: none"> • orijentacija i dispozicija objekta, • oblik objekta, • nagib krovnih površina, • boje objekta, • toplotna akumulativnost objekta, • raspored i odnos stambenih i fasadnih površina, • ekonomska debljina termoizolacije, • razuđenost fasadnih površina i td.


21.	DOSTAVLJENO: Podnosiocu zahtjeva, JP Vodovod i kanalizacija Nikšić, Sekretarijat za uređenje prostora i zaštitu životne sredine- sektor zaštite životne sredine, Sekretarijat za komunalne poslove i saobraćaj, Vodni uslovi, u spise predmeta, a/a.	
1.	OBRADIVAČI URBANISTIČO-TEHNIČKIH USLOVA:	Rukovodilac sektora za urbanizam: Darja Đukanović 
		Obradio: Zoranić Vladimir 
2.	OVLAŠĆENO SLUŽBENO LICE:	V.D Željko Knežević, dipl.ing.gradj.
3.	M.P.	potpis ovlašćenog službenog lica 
4.	PRILOZI	

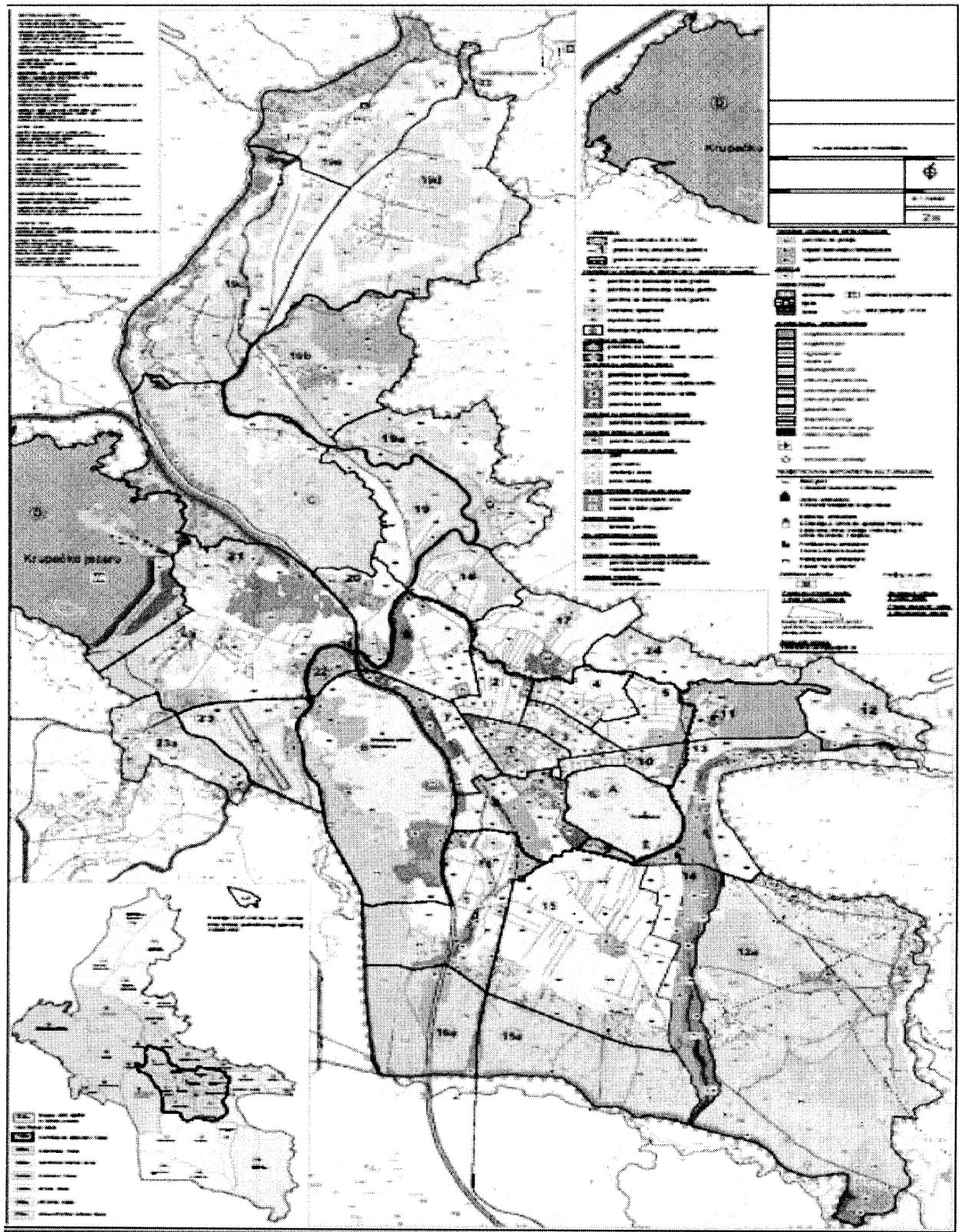
IZVOD IZ PUP- a OPŠTINE NIKŠIĆ



POVRŠINE ZA STANOVANJE, CENTRALNE D. I MJEŠOVITU NAMJENU

-  površina za stanovanje male gustine
-  površina za stanovanje srednje gustine
-  površina za stanovanje veće gustine
-  centralne djelatnosti
-  mješovita namjena





CRNA GORA
OPŠTINA NIKŠIĆ
Sekretarijat za urbanizam i
stambene poslove
Broj: 07-350-162
Nikšić, 05.03.2026.godime

VUKOTIĆ ĐORĐIJE
NIKŠIĆ
Ul.Grebice br.86

PREDMET: Obavještenje za pokretanje postupka.

U prilogu akta dostavljamo vam kopiju pribavljenog dokumenta – br.26-353-sl. od 20.02.2026.godine donesen od strane Sekretarijata za zaštitu životne sredine, koji se odnosi na pokretanje postupka za odlučivanje o utvrđivanju potrebe procjene uticaja na životnu sredinu realizacije Vašeg projekta – **izgradnja novog stambenog objekta, na kat. parceli br.1584/1 i 1586/1 KO Mokra Njiva** za koje su izdati urbanističko-tehnički uslovi UP/Io br.07-350-162 od 30.012026.godine.

PRILOG: Kopija akta br.07-353-sl. od 20.02.2026.godine.

DOSTAVLJENO

1x Naslovu,

1x u spise predmeta, i

1x arhivi





CRNA GORA
OPŠTINA NIKŠIĆ
Sekretarijat za zaštitu životne sredine
Broj: 26-353-sl.
Nikšić, 20.02.2026. godine

Sekretarijat za urbanizam i stambene poslove

OVDJE

Povodom Vašeg zahtjeva, broj 07-350-162 od 10.02.2026. godine (dostavljen Sekretarijatu za zaštitu životne sredine 18.02.2026.godine) kojim ste tražili mišljenje o potrebi procjene uticaja na životnu sredinu za projekat izgradnje novog stambenog objekta, na katastarskoj parceli br 1584/1 i 1586/1 KO Mokra Njiva, u obuhvatu PUP-GUR-a Opštine Nikšić, u cilju definisanja uslova i mjera zaštite životne sredine na osnovu priloženih urbanističko-tehničkih uslova za izradu tehničke dokumentacije broj UP/Io 07-350-162 od 30.01.2026.godine izdatih na ime investitora **Vukotić Đorđija** iz Nikšića, adresa ul. Grebice br. 86, obavještavamo Vas sledeće:

Uredbom o projektima za koje se vrši procjena uticaja na životnu sredinu ("Sl.list RCG" br. 20/07, "Sl.list CG" br. 47/13, 53/14 i 37/18), utvrđen je spisak projekata za koje je obavezna procjena uticaja na životnu sredinu i projekata za koje se može zahtijevati procjena uticaja.

Obzirom da se u konkretnom slučaju radi o projektu izgradnje novog stambenog objekta, na katastarskoj parceli br. 1584/1 i 1586/1 KO Mokra Njiva, u obuhvatu PUP-GUR-a Opštine Nikšić, odnosno o projektu koji se ne nalazi na Listi 1 (Projekti za koje je obavezna procjena uticaja na životnu sredinu) i Listi 2 (Projekti za koje se može zahtijevati procjena uticaja na životnu sredinu) Uredbe o projektima za koje se vrši procjena uticaja na životnu sredinu, nosilac projekta **Vukotić Đorđije** iz Nikšića nije predviđeno da sprovedi postupak procjene uticaja na životnu sredinu kod ovog organa.

U slučaju proširenja kapaciteta ili prenamjene projekta nosilac projekta je dužan da podnese nadležnom organu zahtjev za odlučivanje o potrebi procjene uticaja na životnu sredinu.

Obradio/la:

mr. Zdravko Vlahović, spec.zaš.ziv.sredine

V.D. SEKRETAR-a

Jasmina Janković Mišnić, dipl.biolog



Dostavljeno:

Naslovu,

u spise,

a/a.



Sekretarijat za komunalne poslove i saobraćaj Opštine Nikšić, rješavajući po zahtjevu Sekretarijata za urbanizam i stambene poslove Opštine Nikšić br. 07-350-162 od 10.02.2026. godine, u predmetu izdavanja vodnih uslova za izradu tehničke dokumentacije za izgradnju novog stambenog objekta, na osnovu člana 114, 115 i 117 stav 2 Zakona o vodama ("Sl. list RCG", br. 27/07 i "Sl. list CG", br. 73/10, 32/11, 47/11, 48/15, 52/16, 55/16, 02/17, 80/17 i 84/18) i člana 18 Zakona o upravnom postupku („Sl.list Crne Gore“ br. 56/11, 20/15, 40/16 i 37/17), donosi

RJEŠENJE **-o vodnim uslovima-**

Vukotić Đorđiju iz Nikšića, kao Investitoru, utvrđuju se vodni uslovi u postupku izrade tehničke dokumentacije za izradu tehničke dokumentacije za izgradnju novog stambenog objekta, na katastarskoj parceli broj 1584/1 i 1586/1 KO Mokra Njiva, u zahvatu izmjena i dopuna Prostorno urbanističkog plana – Generalna urbanistička razrada Opštine Nikšić.

1. Glavni projekat uraditi u skladu sa važećim tehničkim normativima za ovu vrstu objekta.
2. Projektna dokumentacija treba da definiše:
 - položaj objekata u odnosu na površinske vode, kao i da sagleda moguće negativne uticaje planiranog objekta na druge objekte i postrojenja, postojeću infrastrukturu, naselja i sl;
 - poziciju objekta u skladu sa odrednicom Zakona o vodama, koji definiše da priobalno zemljište čini pojas zemljišta širine 15 m za vode od značaja za Crnu Goru, i po pravilu, služi za održavanje zaštitnih objekata i korita za veliku vodu i druge aktivnosti u upravljanju vodama, te nije dozvoljena gradnja;
 - način snabdijevanja vodom, vrste otpadnih voda (uključujući atmosferske vode i vode sa manipulativnih površina), kao i rješenje za njihovo prečišćavanje i sakupljanje koje garantuje ispunjavanje uslova kvaliteta definisanih Pravilnikom o kvalitetu i sanitarno-tehničkim uslovima za ispuštanje otpadnih voda, načinu i postupku ispitivanja kvaliteta otpadnih voda i sadržaju izvještaja o utvrđenom kvalitetu otpadnih voda ("Sl.list Crne Gore "br. 056/19);
 - rješenje za prikupljanje i odvođenje sanitarnih otpadnih voda, u vodonepropusnu septičku jamu, na način da se spriječi procurivanje vode iz sistema. Pražnjenje

septičke jame vršiti redovno od strane pravnog lica koje upravlja javnom kanalizacijom ili lica registrovanog za obavljanje ovih poslova.

Prije izdavanja građevinske dozvole potrebno je pribaviti vodnu saglasnost na tehničku dokumentaciju.

Vodni uslovi prestaju da važe po isteku jedne godine od dana njihovog izdavanja ako u ovom roku nije podniet zahtjev za izdavanje vodne saglasnosti.

OBRAZLOŽENJE

Sekretarijat za urbanizam i stambene poslove se obratio zahtjevom br. 07-350-162 od 10.02.2026. godine, ovom Sekretarijatu za izdavanje vodnih uslova za izradu tehničke dokumentacije za izgradnju novog stambenog objekta.

Uz zahtjev su priloženi Urbanističko tehnički uslovi Up/Io br. 07-350-162 od 30.01.2026. godine.

Nakon razmatranja podnietog zahtjeva, Sekretarijat za komunalne poslove i saobraćaj je ocijenio da su potrebni vodni uslovi za izradu tehničke dokumentacije za radove na izgradnji predmetnog objekta, te je odlučeno kao u dispozitivu ovog rješenja.

UPUTSTVO O PRAVNOJ ZAŠTITI: Protiv ovog Rješenja može se izjaviti žalba Glavnom administratoru Opštine Nikšić u roku od 15 dana od dana prijema. Žalba se predaje preko ovog Sekretarijata ili neposredno drugostepenom organu, taksirana sa 3,00 € administrativne takse.

OBRADILI:

Milijana Eraković-Karadžić, dipl. ing. teh.



Zdravko Zečević, dipl. prav.



SECRETARA

Zdravko Zečević, dipl.ing.polj.



DOSTAVLJENO:

- Sekretarijatu za urbanizam i stambene poslove,

- u spise,

- a/a



Crna Gora
OPŠTINA NIKŠIĆ
Sekretarijat za komunalne poslove i
saobraćaj
Broj: 09- 340 – 93
Nikšić, 09.03.2026.godine

INVESTITOR: Vukotić Đorđije iz Nikšića

KAT. PARCELE: broj 1584/1 i 1586/1 KO Mokra Njiva

PLANSKI DOKUMENT: Izmjena i dopuna Prostorno urbanističkog plana – Generalna urbanistička razrada Opštine Nikšić („Službeni list Crne Gore“, br. 72/24)

Na osnovu člana 74 Zakona o planiranju prostora i izgradnji objekata („Službeni list CG” br.64/17, 44/18, 11/19, 82/20, 86/22 i 04/23), člana 8 stav 6 Zakona o izgradnji objekata („Službeni list CG” br. 019/25), člana 143 stav 2 i 3 Zakona o uređenju prostora („Sl. list CG“ br. 19/25) i podnjetog zahtjeva Sekretarijata za urbanizam i stambene poslove broj: 09-340-93 od 17.02.2026. godine u predmetu izdavanja urbanističko - tehničkih uslova za izradu tehničke dokumentacije *za radove na izgradnji novog stambenog objekta*, na katastarskim parcelama broj 1584/1 i 1586/1 KO Mokra Njiva, Sekretarijat za komunalne poslove i saobraćaj p r o p i s u j e:

SAOBRAĆAJNO-TEHNIČKE USLOVE

za izradu tehničke dokumentacije

za priključenje lokacije *za radove na izgradnji novog stambenog objekta*, na katastarskim parcelama broj 1584/1 i 1586/1 KO Mokra Njiva na nekategorisani put u opštoj upotrebi na katastarskoj parceli broj 1674 KO Mokra Njiva

LOKACIJA: Nekategorisani put u opštoj upotrebi na katastarskoj parceli broj 1674 KO Mokra Njiva

NAMJENA: Nekategorisani put u opštoj upotrebi na katastarskoj parceli broj 1674 KO Mokra Njiva je namjenjen za mješoviti saobraćaj vozila.

VRSTA KOLOVOZA: Kolovoz predmetnog puta je izgrađen od asfaltnog zastora.

OSTALI ELEMENTI: Brzina kretanja vozila na ovoj saobraćajnici propisana je opštinskom Odlukom na 40 km/h.

USLOVI ZA PRIKLJUČENJE

Postojeće stanje - lokacija

Lokacija *za radove na izgradnji novog stambenog objekta*, na katastarskim parcelama broj 1584/1 i 1586/1 KO Mokra Njiva, se nalazi u zahvatu Izmjena i dopuna Prostorno urbanističkog plana – Generalna urbanistička razrada Opštine Nikšić („Službeni list Crne Gore“, br. 72/24), pored nekategorisanog puta u opštoj upotrebi na katastarskoj parceli broj 1674 KO Mokra Njiva.

Lokacija je saobraćajno povezana sa nekategorisanim putem u opštoj upotrebi na katastarskoj parceli broj 1674 KO Mokra Njiva, preko katastarskih parcela broj 1585/1 i 1585/2 KO Mokra Njiva, koje se mogu koristiti kao prilazni put, pa shodno članu 8 stav 6 i 7 Zakona o izgradnji objekata („Službeni list CG” br. 019/25), Sekretarijat za komunalne poslove i saobraćaj - organ za tehničke uslove, prilikom izdavanja tehničkih uslova prema posebnim propisima, a koji su neophodni za izradu tehničke dokumentacije, može izvršiti usklađivanje tih uslova sa stanjem na terenu i zahtijevanim kapacitetima planiranog objekta.

Katastarska parcela broj 1585/1 KO Mokra Njiva, upisana je u LN 349 KO Mokra Njiva, u svojini Vukotić Ljubomira u obimu prava 1/1.

Katastarska parcela broj 1585/2 KO Mokra Njiva, upisana je u LN 349 KO Mokra Njiva, u svojini Vukotić Stevana u obimu prava 1/1.

Katastarska parcela broj 1674 KO Mokra Njiva, upisana je u LN 146 KO Mokra Njiva, u svojini Crne Gora, raspolaganje Opština Nikšić u obimu prava 1/1, način korišćenja – nekategorisani putevi.

Investitor je dostavio saglasnost:

- Broj: OV 1892/2026 od dana 24.02.2026. godine ovjerenu od notara Marković Ljubiše kojom je Vukotić Ljubomir saglasan da se preko katastarske parcele broj 1585/1 KO Mokra Njiva, može uspostaviti prolaz u korist katastarskih parcela broj 1584/1 i 1586/1 KO Mokra Njiva

- Broj: OV 1893/2026 od dana 24.02.2026. godine ovjerenu od notara Marković Ljubiše kojom je Vukotić Stevan saglasan da se preko katastarske parcele broj 1585/2 KO Mokra Njiva, može uspostaviti prolaz u korist katastarskih parcela broj 1584/1 i 1586/1 KO Mokra Njiva.

Mjesto i način priključenja

Priključak lokacije za radove na izgradnji novog stambenog objekta, na katastarskim parcelama broj 1584/1 i 1586/1 KO Mokra Njiva, **planirati preko katastarskih parcela broj 1585/1 i 1585/2 KO Mokra Njiva, na nekategorisani put u opštoj upotrebi na katastarskoj parceli broj 1674 KO Mokra Njiva.**

U projektu prikazati mjesto i način priključka, na katastarsku parcelu broj 1585/1 KO Mokra Njiva, kao i skicu prilaznog puta (širine 3 metra) preko katastarskih parcela broj 1585/1 i 1585/2 KO Mokra Njiva do nekategorisanog puta u opštoj upotrebi na katastarskoj parceli broj 1674 KO Mokra Njiva.

Saobraćajno-tehnički uslovi za izradu tehničke dokumentacije su sastavni dio Urbanističko – tehničkih uslova Up/Io br. 07-350-162 od 30.01.2026.godine izdatih od Sekretarijata za urbanizam i stambene poslove.

Izmjena odnosno dopuna tehničkih uslova sa predlogom drugačijeg rješenja u pogledu priključaka

Investitor odnosno projektant može Sekretarijatu za urbanizam i stambene poslove podnijeti zahtjev za izmjenu odnosno dopunu tehničkih uslova sa predlogom drugačijeg rješenja u pogledu priključaka. Zahtjev za izmjenu odnosno dopunu tehničkih uslova sa predlogom drugačijeg rješenja u pogledu priključaka Sekretarijat za urbanizam i stambene poslove dostavlja Sekretarijatu za komunalne poslove i saobraćaj na saglasnost.

Ako Sekretarijatu za komunalne poslove i saobraćaj ne dostavi saobraćajno - tehničke uslove, u roku od 15 dana od dana prijema zahtjeva smatraće se da je saglasan sa urbanističko-tehničkim uslovima utvrđenim planskim dokumentom odnosno predlogom drugačijeg rješenja u pogledu priključaka.

TEHNIČKA DOKUMENTACIJA:

Projektnu dokumentaciju uraditi prema gore propisanim uslovima i dostaviti ovom Sekretarijatu za izdavanje saobraćajne saglasnosti.

DOSTAVLJENO:



2 x Sekretarijatu za urbanizam i stambene poslove,

1 x u spise predmeta

1 x a/a

OBRADILI:

Jasmina Bulajić
Igor Perunović



Broj: 825Nikšić, 18. 02. 2026. god.R.b.: 026/II

Na osnovu zahtjeva broj **07-350-162** od **10. 02. 2026.god.**, za dobijanje uslova priključenja na vodovodnu i kanalizacionu mrežu za izradu tehničke dokumentacije za radove **na izgradnji novog stambenog objekta** na **k.p.br. 1584 i 1586/1 KO Mokra njiva** čiji je investitor **Vukotić Đorđije** izdaju se:

USLOVI PRIKLJUČENJA

Na vodovodnu mrežu:

- Objekat se priključuje na cjevovod izgrađen od **POC cijevi** profila **Ø 2"** koji se nalazi u **ulici 1. maj**;
- U normalnim uslovima rada sistema očekivani pritisak na mjestu priključenja je **2.5** bara;
- Individualni stambeni objekat koji se priključuje na javni vodovodni sistem mora imati glavni individualni vodomjer. Glavni vodomjer mora biti smješten u skloništu za vodomjer koji izgrađuje investitor tako da se njegova spoljna ivica nalazi na maksimumu 1.0m od unutrašnje granice parcele ili u zajedničkom skloništu koje je izgrađeno na javnoj površini od strane ovog Društva;
- Objekat u etažnoj svojini za svaki ulaz mora imati glavni zajednički vodomjer koji se nalazi van objekta;
- Investitor novog objekta u etažnoj svojini dužan je da za svaki dio objekta (stambenu ili poslovnu jedinicu), ugradi interni (posebni) vodomjer koji će biti smješten u vodomjernim ormanima u zajedničkim prostorijama objekta;
- U koliko je u objektu planirana unutrašnja hidrantska mreža ona mora biti odvojena, a očitavanje potrošnje se može vršiti i preko glavnog vodomjera;
- D.o.o. „Vodovod i kanalizacija“ Nikšić zadržava pravo da, ukoliko se ukaže potreba, izmjesti mjerno mjesto korisnika.

Na fekalnu kanalizacionu mrežu:

- Objekat se priključuje na reviziono okno ____ na cjevovodu izrađenom od _____ profila _____, koji se nalazi u Ulici _____;
- Karakteristične kote i koordinate priključnog revizionog okna su:

X koord:

Adresa: Hercegovački put bb

e-mail: info@vodovodnk.meInternet adresa: vodovodnk.me

Registarski broj u CRPS-u: 50916590

Šifra djelatnosti: 3600

PDV broj: 20/31-00134-2

Pib-matični broj: 02033143

Žiro računi: 510-321-47, 535-111-37

tel/faks: 040/232-210,

Izvršni direktor: 040/232-160

Korisnički servis: 040/232-250

Žiro računi: 505-5985-61, 550-7397-08



Y koord:

KP:

KDCpost:

KDCpriklj:

Objekat se ne može priključiti ispod KDCpriklj;

- Minimalni profil priključne cijevi je $\varnothing 160$ mm;
- Nagib priključne cijevi je min 1,33% do max 6%;
- Najnižvodnije reviziono okno interne kanalizacije treba da bude smješteno na udaljenosti max 1,0m od unutrašnje granice parcele;
- Komunalne otpadne vode iz poslovnih prostora (kafića, restorana, garaža, servisa, perionica i sl.) u fekalnu kanalizaciju mogu se ispuštati nakon odgovarajućeg predtretmana;
- Ukoliko kanalizaciona mreža nije izgrađena na lokaciji planiranog objekta otpadne vode će se ispuštati u vodonepropusnu septičku jamu;
- Ukoliko na trasi priključnog cjevovoda dolazi do ukrštanja sa vodovodnim instalacijama kanalizacione instalacije potrebno je izvesti min 20cm ispod istih;
- Sistem gradske kanalizacije je separatnog tipa pa je time neophodno odvojiti komunalne i oborinske otpadne vode.

Na atmosfersku kanalizacionu mrežu:

- Objekat se priključuje na reviziono okno_____ na cjevovodu izrađenom od_____ profila_____, koji se nalazi u ulici_____;
- Karakteristične kote i koordinate priključnog revizionog okna su:

X koord:

Y koord:

KP:

KDCpost:

KDCpriklj:

Objekat se ne može priključiti ispod KDCpriklj;

- Minimalni profil priključne cijevi je $\varnothing 160$ mm;
- Nagib priključne cijevi je min 1,33% do max 6%;
- Prikupljanje i odvođenje atmosferskih voda sa krovnih površina, pješačkih komunikacija i sl. vrši se preko retenzionih bazena (upojnih bunara) u okviru urbanističke parcele. Kapacitet retenzionog bazena treba da prihvati atmosferske vode prvog poplavnog talasa 15minutne kiše inteziteta 200 l/s;
- Atmosferske vode koje se prikupljaju sa saobraćajnih površina (kolovoza, parkinga, garaža i sl.) površine veće od 50m² kao i ostalih površina gdje

Adresa: Hercegovački put bb

e-mail: info@vodovodnk.me

Internet adresa: vodovodnk.me

Registarski broj и CRPS-u: 50916590

Šifra djelatnosti: 3600

PDV broj: 20/31-00134-2

Pib-matični broj: 02033143

Žiro računi: 510-321-47, 535-111-37

tel/faks: 040/232-210,

Izvršni direktor: 040/232-160

Korisnički servis: 040/232-250

Žiro računi: 505-5985-61,550-7397-08

postoji rizik pojave zauljenih otpadnih voda neophodno je prečistiti do nivoa određenog propisom kojim se definiše kvalitet otpadnih voda koje se ispuštaju u recipijent ili kolektorski sistem.

Prilikom priključenja nije potrebno vršiti prekop asfalta.

Sastavni dio Uslova priključenja je izvod iz katastra hidrotehničkih instalacija.

Obradio:

Kovač D.

Glavni projektant:

29 Vujičić Nikolina, dipl.grad. ing

Kovač D.

Rukovodilac tehničke službe:

Papović Mira, dipl.grad. ing

Papović Mira

Tehnički direktor:

Danilović Zoran, dipl.maš.ing.

Danilović Zoran

Izvršnog direktora:

Ječmenić Drašković, dipl.ecc



Ječmenić Drašković

Dostavljeno:

1 x Podnosiocu zahtjeva

2 x Tehničkoj službi

1 x o/a

D3. PROJEKTI ZADATAK

PROJEKTNİ ZADATAK**ZA IZRADU IDEJNOG ARHITEKTONSKOG RJEŠENJA PORODIČNE STAMBENE ZGRADE -
Individualno stanovanje, spratnosti Pr**

- **UVOD**

U cilju realizacije planova (izgradnja stambenog objekta) izvadjeni su urbanističko tehnički uslovi broj 07-350-162 od 30.01.2026.god., izdati od strane Sekretarijata za urbanizam i stambene poslove, OPŠTINA NIKŠIĆ.

- **SVRHA IZRADE IZRADE TEHNIČKE DOKUMENTACIJE**

U cilju dobijanja potrebnih dozvola I saglasnosti, neophodno je izraditi Idejno rješenje, a nakon dobijanja saglasnosti Glavnog gradskog arhitekta I Glavni projekat, koji će biti revidovan I dostavljan nadležni institucijana na dalju obradu I mišljenje.

- **PREDMET TEHNIČKE DOKUMENTACIJE**

OBJEKAT	<i>PORODIČNA STAMBENA ZGRADA, Pr (individualno stanovanje)</i>
LOKACIJA	<i>Katastarske parcele broj 1584/1 i 1586/1 KO Mokra Njiva, u zahvatu izmjena i dopuna Prostornog urbanističkog plana - Generalna urbanistička razrada Opštine Nikšić</i>
INVESTITOR	VUKOTIĆ ĐORĐIJE, Nikšić

Uraditi idejni i glavni projekat porodične stambene zgrade (individualno stanovanje, spratnosti Pr), okvirnih gabarita cca 14,0m x 10,0m, spratnosti Pr u svemu prema urbanističko tehničkim uslovima br. UP/Io br. 07-350-162 od 30.01.2026.god., izdatih od strane Sekretarijata za urbanizam i stambene poslove, OPŠTINA NIKŠIĆ.

ARHITEKTONSKO-URBANISTIČKI USLOVI

Sa arhitektonsko - urbanističkog aspekta objekte treba uklopiti u ambijent već izgrađenih okolnih objekata slične namjene pri čemu su određeni slijedeći parametri kojih se projektant treba pridržavati:

- sadržaj objekta
- uslovi priključka na komunalnu infrastrukturu
- uslovi za uređenje građ. parcele
- uslovi za građenje objekata.

INVESTITOR

Vukotić Đorđiše

D4. TEKSTUALNA DOKUMENTACIJA

1. Tehnički izvještaj uz idejno rješenje porodične stambene zgrade (individualno stanovanje, spratnosti Pr)

UVOD

Na osnovu projektnog zadatka Naručioca, UT uslova izdatih od strane Sekretarijata za urbanizam i stambene poslove, Opština Nikšić, izrađeno je idejno rješenje objekta porodične stambene zgrade (individualno stanovanje, spratnosti Pr).

OPŠTI PODACI:

Objekat:	PORODIČNA STAMBENA ZGRADA (individualno stanovanje, spratnosti Pr)
Investitor:	VUKOTIĆ ĐORĐIJE
Mjesto izgradnje:	Katastarske parcele broj 1584/1 i 1586/1 KO Mokra Njiva, u zahvatu izmjena i dopuna Prostornog urbanističkog plana – Generalna urbanistička razrada Opštine Nikšić

01 OSNOV ZA IZRADU IDEJNOG RJEŠENJA

- Idejnim rješenjem je obuhvaćena izgradnja porodične stambene zgrade – individualno stanovanje (spratnosti Pr), prema urbanističko – tehničkim uslovima broj UP/Io br 07-350-162 od 30.01.2026.god., izdatih od strane Sekretarijata za urbanizam i stambene poslove, Opština Nikšić, u okviru zadatih arhitektonsko – urbanističkih parametara i u skladu sa normativima i standardima za izgradnju ovog tipa objekata.

02 LOKACIJA

Objekat je lociran na katastraskim parcelama broj 1574/1 i 1586/1 KO Mokra Njiva, Nikšić, u zahvatu Prostorno urbanističkog plana – Generalna urbanistička razrada Opštine Nikšić.

- Oblik parcele je dosta pravilan, sa površinom lokacije za gradnju koja iznosi ukupno P=1043m². Idejnim rješenjem planirana je izgradnja porodične stambene zgrade – individualno stanovanje (spratnosti Pr).

03 PRAVILA GRAĐENJA

URBANISTIČKI PARAMETRI

<i>Površina katastarske parcele 1584/1</i>	<i>658m²</i>
<i>Površina katastarske parcele 1586/1.....</i>	<i>385m²</i>
<i>Površina lokacije za izgradnju (658m²+385m²).....</i>	<i>1043m²</i>
<i>Površina pod objektom - zauzetost parcele.....</i>	<i>125.67m²</i>
<i>Ukupna površina objekta -izgrađenost parcele</i>	<i>125.67m²</i>
<i>Indeks zauzetosti - planirani.....</i>	<i>125.67m²/1043m²=0,12</i>
<i>Indeks zauzetosti - dozvoljeni.....</i>	<i>0,30</i>
<i>Indeks izgrađenosti - planirani.....</i>	<i>125.67m²/1043m²=0,12</i>
<i>Indeks izgrađenosti - dozvoljeni.....</i>	<i>0,80</i>
<i>Spratnost - planirana</i>	<i>Pr</i>
<i>Spratnost - dozvoljena</i>	<i>3 nadzemne etaže</i>

- Predmetne parcele: k.p. 1584/1 I 1586/1 KO Mokra Njiva (svojina Vukotić Đorđije), čine lokaciju za izgradnju (ukupne površine 1043m²). Saobraćajni prilaz lokaciji do parcele 1674 KO Mokra Njiva (Svojina Crna Gora, raspolaganje Opština Nikšić), ostvaren je preko parcele 1585/2 KO Mokra Njiva koja je u svojina Vukotić Stevan i parcele 1585/1 KO Mokra Njiva koja je u svojina Vukotić Ljubomira, uz saglasnost vlasnika parcela koje su i priložene u sklopu projektne dokumentacije.

OSNOVNI KONCEPT

- Objekat je koncipiran kao slobodnostojeći u funkcionalnom i organizacionom smislu. Projektant je projekat prilagodio postojećim objektima u okruženju kako po pitanju arhitektonskog oblikovanja tako I po pitanju materijalizacije, a sve u cilju dobijanja jedinstvenog izgleda naselja.

ETAPNOST GRADNJE

- Objekat su planiran da se izgrade u jednom vremenskom period, tj. nije planirana fazna gradnja.

OBLIKOVANJE

- Dozvoljena minimalna udaljenost od susjednih parcela, zadati indeks izgrađenosti, oblik parcele i Projektni zadatak investitora su nedvosmisleno definisali vizuelne i funkcionalne izraze objekta, dispoziciju i primarne šeme kretanja. Takođe, topografske i geo-mehaničke osobine tla kao i slike okruženja su, bitno uticale na oblikovanje objekta.
- Jedan od primarnih pravaca u oblikovanju objekata je uklapanje savremenog arhitektonskog izraza sa ambijentalnim karakterom okruženja.
- Objekat je projektovan sa jasno riješenom koncepcijom razvijenom u horizontalnom i vertikalnom smislu.
- Gabariti objekta, kao i njegov volumen, jasno odražavaju unutrašnju organizaciju prostora, odnosno pripadnost istim programskim grupama.

IDEJNO RJEŠENJE

- Korišćenje različitih materijala za obradu fasada doprinosi tome da se objekat u cjelosti uklapa u svoje okruženje u koje, pri tom unosi nove arhitektonske slike i elemente.

FUNKCIJA OBJEKTA – NAMJENA I SADRŽAJ

- Planiirani objekat predstavlja jednu cjelinu, sa jasno izraženim karakteristikama stambenog objekta. Objekat je spratnosti Pr. Prizemlja je zamišljeno kao kombinacija dnevne i noćne zona sa sledećim sadržajima: ulazni hol, dnevni boravak, trpezarija, kuhinja, ostava, zatim kupatilo i 3 spavaće sobe.

Ukupan unutrašnji prostor je organizovan tako da predstavlja jedinstvenu cjelinu sa adekvatnom unutrašnjom obradom, prikladnom za ovu vrstu objekata.

Obračun površina

BILANS POVRŠINA - stambeni dio					
Br.	Naziv prostorije	Finalna obrada podova	Finalna obrada zidova	Finalna obrada plafona	Neto površina (bez malterisanja)
1	Ulazni hol i hodnik	Keramika	Poludisperz. boja	Poludisperz. boja	13,44m ²
2	Dnevni boravak i trpezarija	Tarket	Poludisperz. boja	Poludisperz. boja	27,06m ²
3	Kuhinja	Keramika	Poludisp. boja / ker.	Poludisperz. boja	7,48m ²
4	Kupatilo	Keramika	Keramika	Poludisperz. boja	5,48m ²
5	Ostava	Keramika	Poludisp. boja / ker.	Poludisperz. boja	4,06m ²
6	Spavaća soba	Tarket	Poludisperz. boja	Poludisperz. boja	11,81m ²
7	Spavaća soba	Tarket	Poludisperz. boja	Poludisperz. boja	14,32m ²
8	Spavaća soba	Tarket	Poludisperz. boja	Poludisperz. boja	10,85m ²
Ukupna neto površina objekta stambeni dio					94,50m²
BILANS POVRŠINA - terase					
Br.	Naziv prostorije	Finalna obrada podova	Finalna obrada zidova	Finalna obrada plafona	Neto površina
9	Terasa	Keramika	"Bavalit"	"Bavalit"	13,65m ²
Ukupna neto površina objekta					108,15m²
Ukupna neto površina objekta (-2% malterisanje)					106,00m²
Ukupna bruto površina prizemlja					125,67m²
Ukupna bruto površina objekta					125,67m²

TEHNIČKI PODACI O OBJEKTU

KONSTRUKCIJA

Konstruktivni sistem slijedi u potpunosti arhitektonsko funkcionalne zahtjeve sadržaja objekta. Glavni konstruktivni sistem objekta je zidani sistem. Međuspratna konstrukcija je monolitna AB ploča. Krovnu konstrukciju čini kosa drvena konstrukcija, nagiba 30° i sa crijepom kao pokrivačem, a sve u skladu sa projektom konstrukcije. Temeljni dio objekta je armirano-betonski.

MATERIJALI PREDVIĐENI ZA GRADNJU

1. ARMIRANI BETON: temelji, stubovi, AB zidovi, AB ploče, vijenci ...
2. OPEKARSKI PROIZVODI: regradni zidovi, krovni pokrivač...
3. DRVO: Krovna konstrukcija

OSVJETLJENJE I PROVJETRAVANJE

Svi funkcionalni sadržaji objekata imaju mogućnost direktnog, prirodnog osvjetljenja i provjetravanja.

HIDRO, TERMO I ZVUČNA IZOLACIJA

U objektima su sa posebnom pažnjom obrađeni problem hidro, termo i zvučne izolacije.

HIDROIZOLACIJA:

Unutar objekata hidroizolacija je predviđena na podovima prostorija na tlu. (Vlaga na objekat djeluje najčešće kao kapilarna). Hidroizolacija podova na tlu predviđena je po čitavoj bruto površini gabarita objekta. Hidroizolacija kontakta nosivih armirano-betonskih zidova i temelja rade se penetratima za beton. Hidroizolacija sa podova se uz spoljne zidove podiže cca 15 cm uz zid.

TERMOIZOLACIJA:

Projektom je predviđeno poštovanje uslova termičke zaštite objekata za predmetnu klimatsku zonu

- Podovi prizemlja: tvrdo presovane, termo izolacione ploče d=3,00 cm
- Krovna konstrukcija: termoizolacijae d=10,00 cm (mineralna vuna)
- Vanjski, fasadni zidovi: izolovani sistemom spoljne termičke zaštite u dozvoljenoj granici koeficijenta prolaska toplote.

SPOLJNA OBRADA

FASADA

Za obloge fasadnih zidova predviđena je neventilisana termo fasada (DEMIT). Materijalizacija i obrada fasade je u svemu prema projektnom zadatku sa težnjom da se zadovolje estetske vrijednosti objekta. Primijenjene su dvije vrste završne obrade I to dekorativni zaribani maltera – bavalit u dvije boje, kao I kulir u dijelu cokle.

VANJSKA STOLARIJA I BRAVARIJA

Vanjska stolarija (prozori, vrata) predviđeni su da se rade od PVC profila bijele boje, zastakljenih termo izolirajućim staklenim paketom 6+12+4 mm. Svi profili od kojih će biti izrađene fasadne pozicije su sa prekinutim termičkim mostom.

Sva prozorska i vratna krila su snabdjevene adekvatnim okovom za otvaranje i zatvaranje krila, kvakama i bravama sa ključevima.

KROV

Krov je projektovan kao viševodan, sa svim neophodnim slojevima hidro i termo izolacije i crijepom kao završnim pokrivačem.

ODVODNJAVANJE

Projekat predviđa zaštitu svih slabih mjesta na objektu limom odgovarajućeg kvaliteta i boje. Limarija podrazumeva izradu: horizontalnih oluka, olučnih cijevi, solbanka, vjetar lajsni, okapnica, opšivki i sl. a koji će svi biti izvedeni od plastificiranog lima.

Kišnica se olučnim cijevima odvodi sa objekta i slobodno sliva na zelene površine.

UNUTRAŠNJA OBRADA

PODOVI:

- Podovi u samom objektu se predviđaju kao sistem višeslojnih, plivajućih podova sa potrebnim slojevima hidro, termo i akustične izolacije, cementnog estriha i keramičkih pločica i tarketa, kao završne obrade.
- Keramika je protivklizna, postavljena na lijepku, boje po izboru Investitora
- Uz zidove gde je obrada zida bojenjem izvesti soklu h=10cm od iste vrste materijala kao što je i pod.

Uopšte, konstrukcija poda je planirana u svemu prema zahtjevima Građevinske fizike.

ZIDOVI:

Svi su zidovi malterisani produžnim malterom i bojeni poludisperzivnom bojom, u boji prema izboru projektanta, sa svim pripadajućim predradnjama.

PLAFONI:

U svim prostorijama plafoni gletovani i bojeni poludisprezivnom bojom.

URBANISTIČKI PARAMETRI

Idejnim rješenjem su ispoštovani svi zadati urbanistički parametri:

URBANISTIČKI PARAMETRI

<i>Površina katastarske parcele 1584/1</i>	<i>658m²</i>
<i>Površina katastarske parcele 1586/1.....</i>	<i>385m²</i>
<i>Površina lokacije za izgradnju (658m²+385m²).....</i>	<i>1043m²</i>
<i>Površina pod objektom - zauzetost parcele.....</i>	<i>125.67m²</i>
<i>Ukupna površina objekta -izgrađenost parcele</i>	<i>125.67m²</i>
<i>Indeks zauzetosti - planirani.....</i>	<i>125.67m²/1043m²=0,12</i>
<i>Indeks zauzetosti - dozvoljeni.....</i>	<i>0,30</i>
<i>Indeks izgrađenosti - planirani.....</i>	<i>125.67m²/1043m²=0,12</i>
<i>Indeks izgrađenosti - dozvoljeni.....</i>	<i>0,80</i>
<i>Spratnost - planirana</i>	<i>Pr</i>
<i>Spratnost - dozvoljena</i>	<i>3 nadzemne etaže</i>

Rješenja vezano za racionalno korišćenje energije i povećanje energetske efikasnosti

Pozicija i orijentacija objekata su uslovljeni raspoloživim prostorom za gradnju na parceli, valorizacijom vizura, uslovima insolacije i slobodnim površinama na parceli namijenjenim odmoru.

Kako bi se spriječilo pregrijavanje unutrašnjih prostorija, ali i nepovoljan uticaj atmosferilija i vjetra primijenjeno je sledeće:

- Krovovi su sa velikim prepustima (strehe)
- Radi toplotne zaštite objekata (sprečavanja pregrijavanja u toku ljeta odnosno toplotnih gubitaka tokom zime) predviđeno je korišćenje savremenih termoizolacionih i ostalih materijala i to:
 - Termoizolacija podova na tlu;
 - Termoizolacija svih međuspratnih konstrukcija; Termoizolacija u okiru slojeva krova;
 - Termoizolacija u okviru slojeva fasade;
 - Višekomorni profili fasadne bravarije, obradjeni termoizolacijom sa spoljne strane

Veličina fasadnih otvora je projektovana u skladu sa dva kriterijuma: orijentacija odnosno izloženost suncu i atmosferskim uticajima i potrebe prirodnog osvetljenja u skladu sa funkcijom / namjenom unutrašnjih prostorija.

- za zastakljivanje otvora se koristi termoizolaciono staklo koje zadovoljava standarde
- Otvori su dimenzionisani prema potrebama provjetravanja unutrašnjih prostorija i zadovoljenja potreba prirodnog osvetljenja.

Primjenom navedenog je (u skladu sa ograničenjima lokacije) postignuto iskorišćenje prirodnih potencijala odnosno izvršena zaštita od nepovoljnih prirodnih uticaja, sve sa ciljem uštede energije i udobnog korišćenja objekta.

PROJEKTNÁ DOKUMENTACIJA

Projektnu dokumentaciju izraditi i pakovati u svemu po Pravilniku o sadržini i načinu izrade investiciono tehničke dokumentacije, u jedan štampani primjerak i sedam u elektronskoj formi.

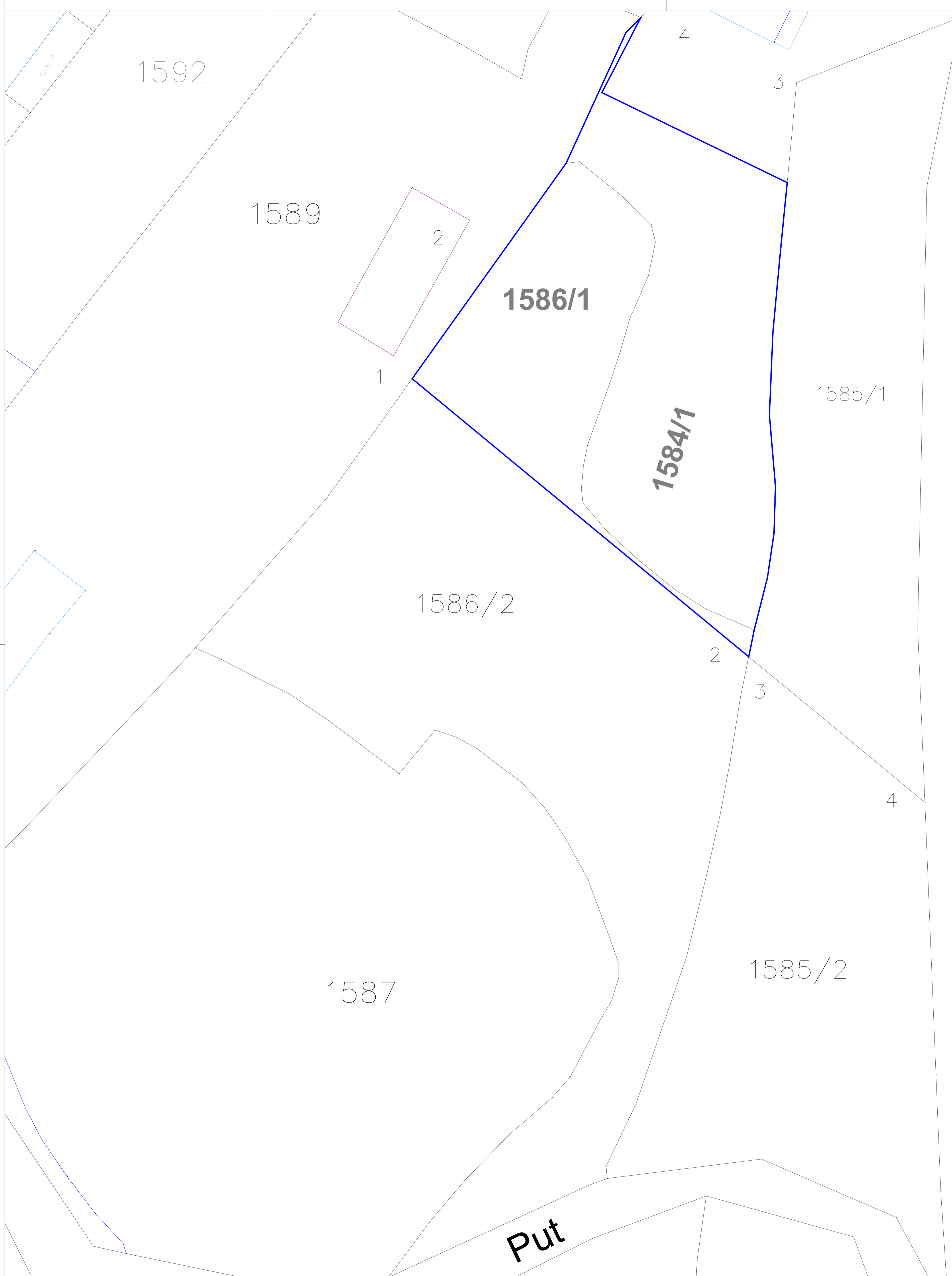
Nikšić
Mart 2026.god.

OBRADIO:
Dragutin Miličić, spec.sci.arh.



D. Miličić

D5. GRAFIČKA DOKUMENTACIJA



PROJEKTANT:		INVESTITOR:	
KAT d.o.o NIKŠIĆ društvo za projektovanje i inženjering		VUKOTIĆ ĐORĐIJE Nikšić	
Objekat: PORODIČNA STAMBENA ZGRADA, Pr		Lokacija: Katastarske parcele broj 1584/1 i 1586/1 KO Mokra Njiva, u zahvatu izmjena i dopuna Prostornog urbanističkog plana - Generalna urbanistička razrada Opštine Nikšić	
Autor projekta: Miličić Dragutin, spec.sci.arh.	<i>D.Miličić</i>	Vrsta tehničke dokumentacije: IDEJNO RJEŠENJE	
Vodadži projektant: Miličić Dragutin, spec.sci.arh.	<i>D.Miličić</i>	Dio tehničke dokumentacije: ARHITEKTONSKI PROJEKAT	
Odgovorni projektant: Miličić Dragutin, spec.sci.arh.	<i>D.Miličić</i>	Razmjera: R = 1:200	
Saradnik/ici:		Prilog: KATAstarska PODLOGA	
Datum izrade i M.P. Mart, 2026. godine		Br.priloga: 1 Br.strane: - Datum revizije i M.P.	

1578/99
P=29,43 m²

1592
P=906,62 m²

1589
P=2373,31 m²

1586/2
P=1860,48 m²

1587
P=2506,45 m²

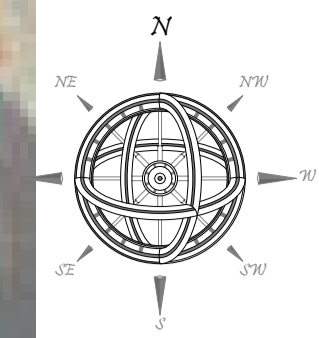
1585/2
1585
P=1870,57 m²

K.O. MOKRA NJIVA
Nikšić

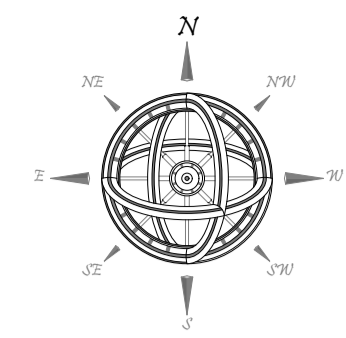
Put

1674

Prilazni put preko k.p. 1585/1 i k.p. 1885/2 uz saglasnost vlasnika parcela



PROJEKTANT:		INVESTITOR:	
KAT d.o.o NIKŠIĆ društvo za projektovanje i inženjering		VUKOTIĆ ĐORĐIJE Nikšić	
Objekat:		Lokacija:	
PORODIČNA STAMBENA ZGRADA, Pr		Katastarske parcele broj 1584/1 i 1586/1 KO Mokra Njiva, u zahvatu izmjena i dopuna Prostornog urbanističkog plana - Generalna urbanistička razrada Opštine Nikšić	
Autor projekta:	<i>D. Miličić</i>	Vrsta tehničke dokumentacije:	
Miličić Dragutin, spec.sci.arh.		IDEJNO RJEŠENJE	
Vodja projekta:	<i>D. Miličić</i>	Dio tehničke dokumentacije:	Razmjera:
Miličić Dragutin, spec.sci.arh.		ARHITEKTONSKI PROJEKAT	R = 1:200
Odgovorni projektant:	<i>D. Miličić</i>	Prilog:	Br. priloga:
Miličić Dragutin, spec.sci.arh.		ŠIRA SITUACIJA	2
Saradnik/ici:		Datum revizije i M.P.:	Br. strane:
Datum izrade i M.P.:		Datum revizije i M.P.:	
Mart, 2026. godine			



	KATASTARSKA PARCELA
	GRADEVINSKA LINIJA
	PJEŠAČKI PRILAZ
	KOLSKI PRILAZ
	BETONSKE POVRŠINE
	ZELENE POVRŠINE
	POPLOČANJE - BEHATON
	NISKO RASTINJE
	VISOKO RASTINJE

Prilazni put preko k.p. 1585/1 i k.p. 1585/2 uz saglasnost vlasnika parcela

URBANISTIČKI PARAMETRI

Površina katastarske parcele 1584/1	658m ²
Površina katastarske parcele 1586/1	385m ²
Površina lokacije za izgradnju (658m ² +385m ²).....	1043m ²
Površina pod objektom - zauzetost parcele.....	125.67m ²
Ukupna površina objekta -izgrađenost parcele	125.67m ²
Indeks zauzetosti - planirani.....	125.67m ² /1043m ² =0,12
Indeks zauzetosti - dozvoljeni.....	0,30
Indeks izgrađenosti - planirani.....	125.67m ² /1043m ² =0,12
Indeks izgrađenosti - dozvoljeni.....	0,80
Spratnost - planirana	Pr
Spratnost - dozvoljena	3 nadzemne etaže

PROJEKTANT:		INVESTITOR:	
KAT d.o.o NIKŠIĆ društvo za projektovanje i inženjering		VUKOTIĆ ĐORDIJE Nikšić	
Objekat: PORODIČNA STAMBENA ZGRADA, Pr		Lokacija: Katastarske parcele broj 1584/1 i 1586/1 KO Mokra Njiva, u zahvatu izmjena i dopuna Prostornog urbanističkog plana - Generalna urbanistička razrada Opštine Nikšić	
Autor projekta: Miličić Dragutin, spec.sci.arh.	<i>D.Miličić</i>	Vrsta tehničke dokumentacije: IDEJNO RJEŠENJE	
Vodajući projektant: Miličić Dragutin, spec.sci.arh.	<i>D.Miličić</i>	Dio tehničke dokumentacije: ARHITEKTONSKI PROJEKAT	
Odgovorni projektant: Miličić Dragutin, spec.sci.arh.	<i>D.Miličić</i>	Prilog: SITUACIJA	
Saradnik/ici:		Br.priloga: 3	Br.strane: -
Datum izrade i M.P. Mart, 2026. godine		Datum revizije i M.P.	
		Razmjera: R = 1:200	

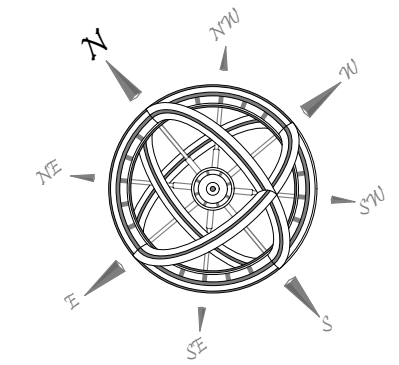


	KATAstarska PARCELA
	GRADEVINSKA LINIJA
	PJEŠAČKI PRILAZ
	KOLSKI PRILAZ
	BETONSKE POVRŠINE
	ZELENE POVRŠINE
	POPLOČANJE - BEHATON
	NISKO RASTINJE
	VISOKO RASTINJE

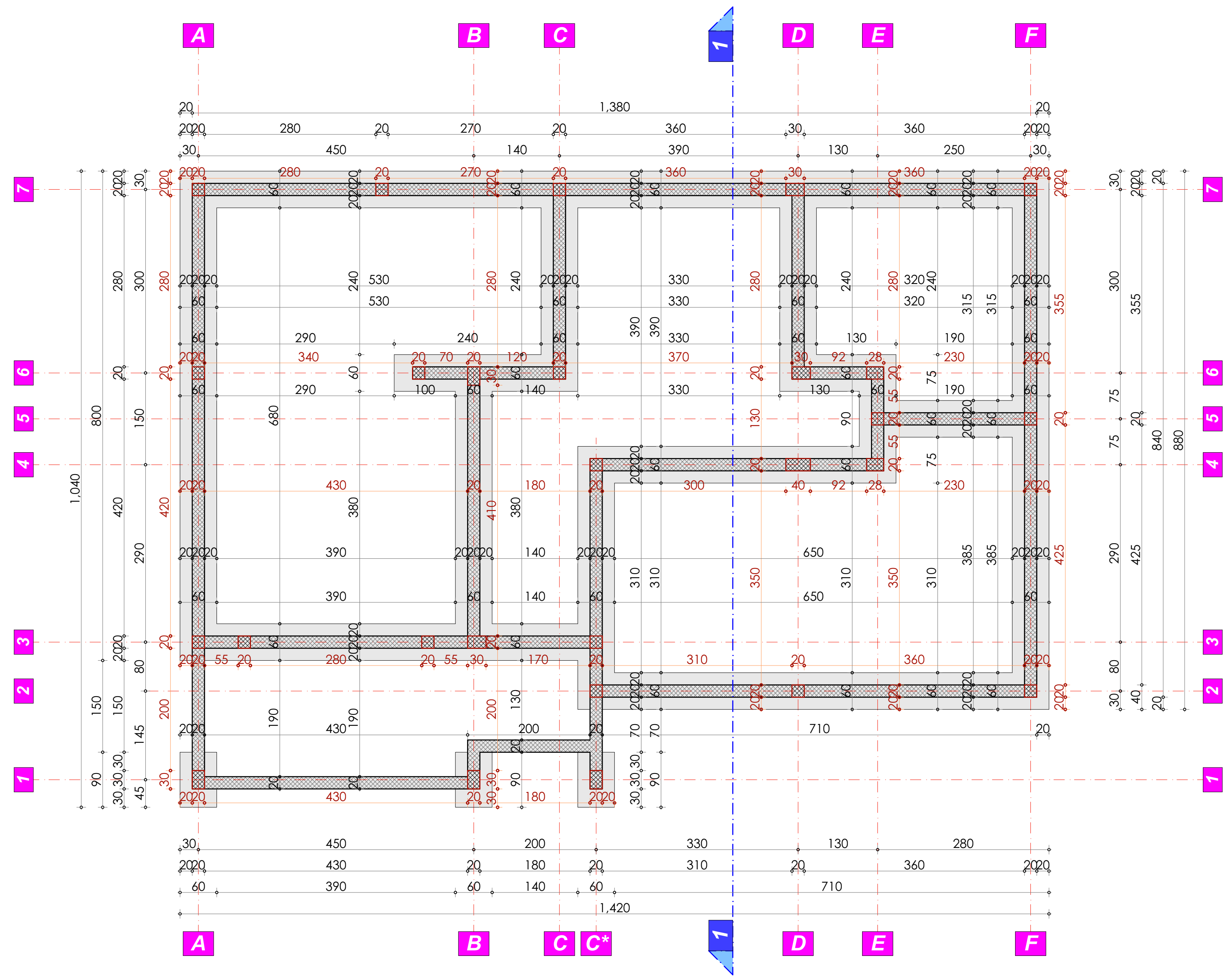
URBANISTIČKI PARAMETRI

Površina katastarske parcele 1584/1	658m ²
Površina katastarske parcele 1586/1	385m ²
Površina lokacije za izgradnju (658m ² +385m ²).....	1043m ²
Površina pod objektom - zauzetost parcele.....	125.67m ²
Ukupna površina objekta -izgrađenost parcele	125.67m ²
Indeks zauzetosti - planirani.....	125.67m ² /1043m ² =0,12
Indeks zauzetosti - dozvoljeni.....	0,30
Indeks izgrađenosti - planirani.....	125.67m ² /1043m ² =0,12
Indeks izgrađenosti - dozvoljeni.....	0,80
Spratnost - planirana	Pr
Spratnost - dozvoljena	3 nadzemne etaže

PROJEKTANT:		INVESTITOR:	
KAT d.o.o NIKŠIĆ društvo za projektovanje i inženjering		VUKOTIĆ ĐORDIJE Nikšić	
Objekat:		Lokacija:	
PORODIČNA STAMBENA ZGRADA, Pr		Katastarske parcele broj 1584/1 i 1586/1 KO Mokra Njiva, u zahvatu izmjena i dopuna Prostornog urbanističkog plana - Generalna urbanistička razrada Opštine Nikšić	
Autor projekta:	<i>D. Miličić</i>	Vrsta tehničke dokumentacije:	
Miličić Dragutin, spec.sci.arh.		IDEJNO RJEŠENJE	
Vodajući projektant:	<i>D. Miličić</i>	Dio tehničke dokumentacije:	
Miličić Dragutin, spec.sci.arh.		ARHITEKTONSKI PROJEKAT	
Odgovorni projektant:	<i>D. Miličić</i>	Prilog:	
Miličić Dragutin, spec.sci.arh.		SITUACIJA - uređenje partera	
Saradnik/ici:		Br. priloga:	4
Datum izrade i M.P.		Datum revizije i M.P.	
Mart, 2026. godine			
		Br. strane:	-
		Razmjera:	
		R = 1:200	

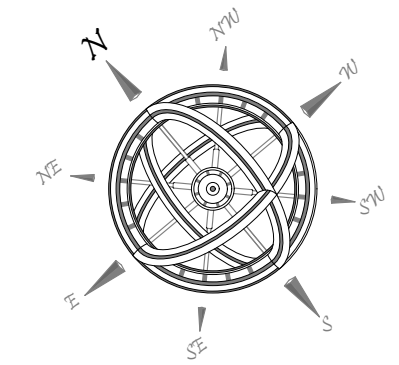


LEGENDA MATERIJALA					
	ab stubovi		giter blok d=12cm		zidovi od giter blokova d=20cm
	tarket		keramička podna obloga		



NAPOMENA: Visinske kote se odnose na konstrukciju objekta

PROJEKTANT: KAT d.o.o NIKŠIĆ društvo za projektovanje i inženjering		INVESTITOR: VUKOTIĆ ĐORĐIJE Nikšić		
Objekat: PORODIČNA STAMBENA ZGRADA, Pr		Lokacija: Katastarske parcele broj 1584/1 i 1586/1 KO Mokra Njiva, u zahvatu izmjena i dopuna Prostornog urbanističkog plana - Generalna urbanistička razrada Opštine Nikšić		
Autor projekta: Miličić Dragutin, spec.sci.arh.		Vrsta tehničke dokumentacije: IDEJNO RJEŠENJE		
Vodeći projektant: Miličić Dragutin, spec.sci.arh.				
Odgovorni projektant: Miličić Dragutin, spec.sci.arh.		Dio tehničke dokumentacije: ARHITEKTONSKI PROJEKAT		
Saradnik/ci:		Prilog: OSNOVA TEMELJA	Br.priloga: 5	Br.strane: -
Datum izrade i M.P. Mart, 2026. godine		Datum revizije i M.P.		



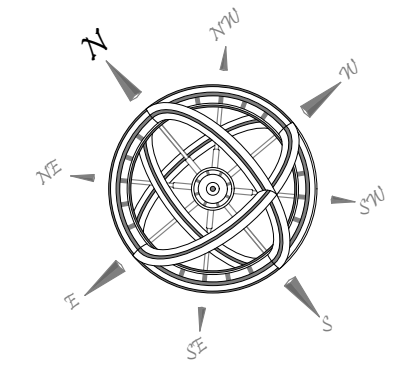
LEGENDA MATERIJALA					
	ab stubovi		giter blok d=12cm		zidovi od giter blokova d=20cm
	tarket		keramička podna obloga		

NAPOMENA: Visinske kote se odnose na konstrukciju objekta

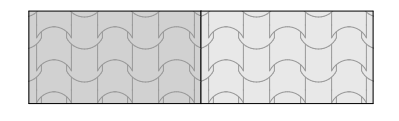
BILANS POVRŠINA - stambeni dio					
Br.	Naziv prostorije	Finalna obrada podova	Finalna obrada zidova	Finalna obrada plafona	Neto površina (bez malterisanja)
1	Ulazni hol i hodnik	Keramika	Poludisperz. boja	Poludisperz. boja	13,44m ²
2	Dnevni boravak i trpezarija	Tarket	Poludisperz. boja	Poludisperz. boja	27,06m ²
3	Kuhinja	Keramika	Poludisp. boja / ker.	Poludisperz. boja	7,48m ²
4	Kupatilo	Keramika	Keramika	Poludisperz. boja	5,48m ²
5	Ostava	Keramika	Poludisp. boja / ker.	Poludisperz. boja	4,06m ²
6	Spavaća soba	Tarket	Poludisperz. boja	Poludisperz. boja	11,81m ²
7	Spavaća soba	Tarket	Poludisperz. boja	Poludisperz. boja	14,32m ²
8	Spavaća soba	Tarket	Poludisperz. boja	Poludisperz. boja	10,85m ²
Ukupna neto površina objekta stambeni dio					94,50m²

BILANS POVRŠINA - terase					
Br.	Naziv prostorije	Finalna obrada podova	Finalna obrada zidova	Finalna obrada plafona	Neto površina
9	Terasa	Keramika	"Bavallit"	"Bavallit"	13,65m ²
Ukupna neto površina objekta					108,15m²
Ukupna neto površina objekta (-2% malterisanje)					106,00m²
Ukupna bruto površina prizemlja					125,67m²
Ukupna bruto površina objekta					125,67m²

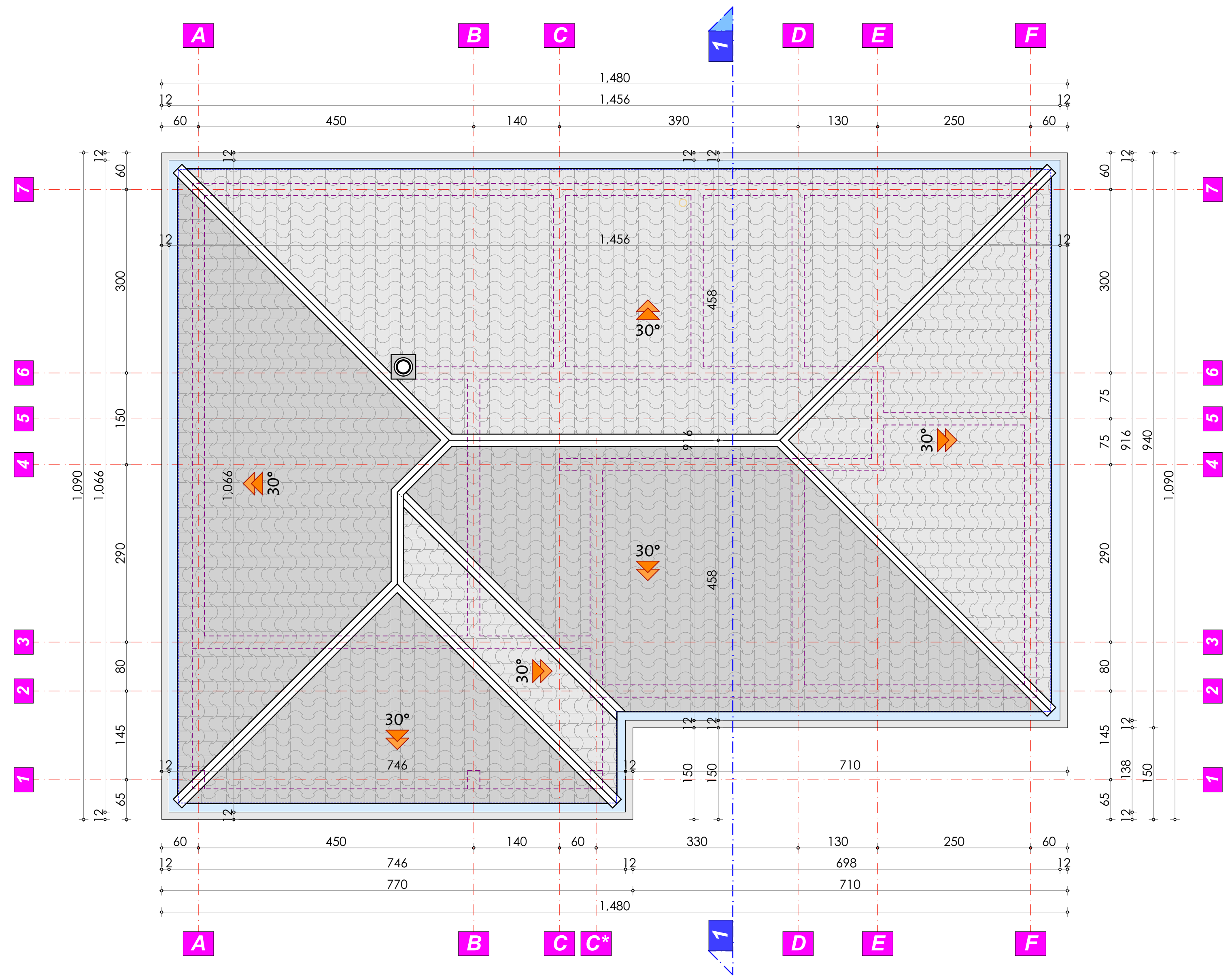
PROJEKTANT: KAT d.o.o NIKŠIĆ društvo za projektovanje i inženjering		INVESTITOR: VUKOTIĆ ĐORDIJE Nikšić	
Objekat: POROĐIČNA STAMBENA ZGRADA, Pr		Lokacija: Katastarske parcele broj 1584/1 i 1586/1 KO Mokra Njiva, u zahvatu izmjena i dopuna Prostornog urbanističkog plana - Generalna urbanistička razrada Opštine Nikšić	
Autor projekta: Miličić Dragutin, spec.sci.arh. <i>D.Miličić</i>		Vrstu tehničke dokumentacije: IDEJNO RJEŠENJE	
Vodeći projektant: Miličić Dragutin, spec.sci.arh. <i>D.Miličić</i>		Dio tehničke dokumentacije: ARHITEKTONSKI PROJEKAT	
Odgovorni projektant: Miličić Dragutin, spec.sci.arh. <i>D.Miličić</i>		Razmjera: R = 1:50	
Saradnik/ci:		Prilog: OSNOVA PRIZEMLJA	
Datum izrade i M.P. Mart, 2026. godine		Br.priloga: 6	
		Br.strane: -	
		Datum revizije i M.P.	



LEGENDA MATERIJALA



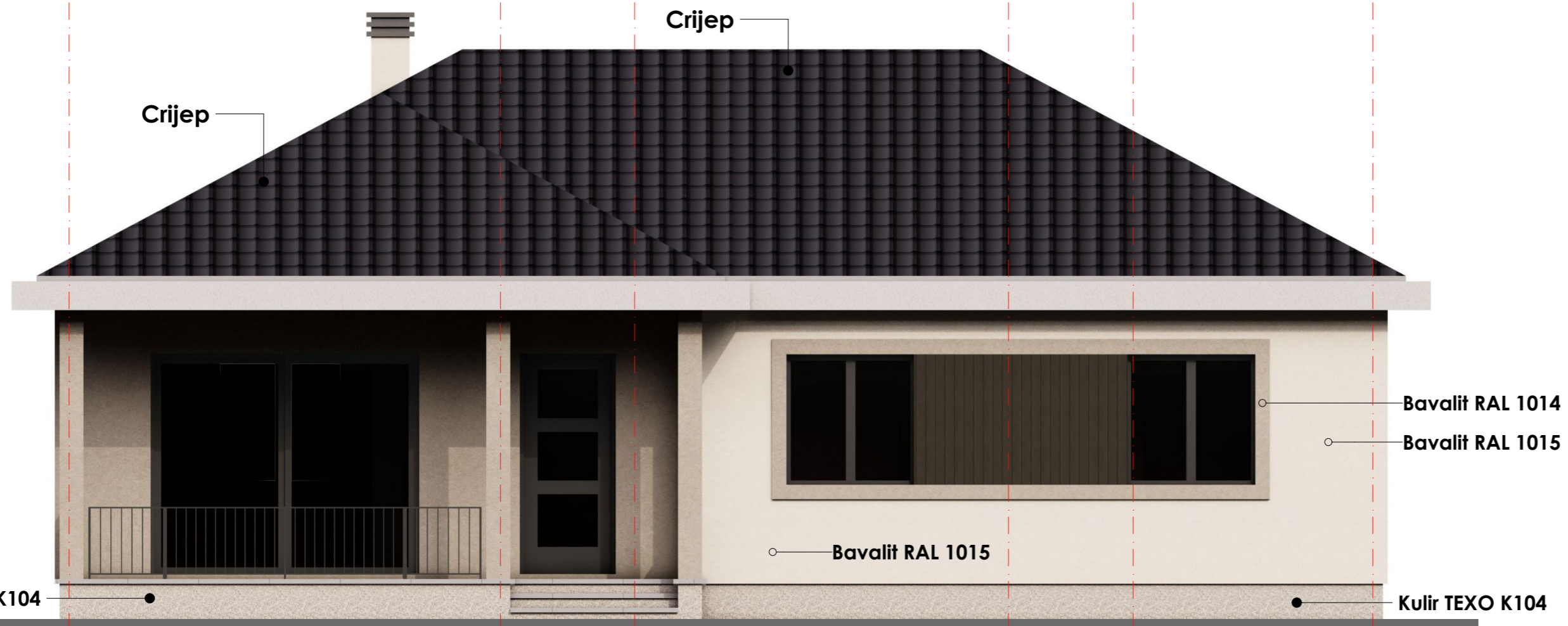
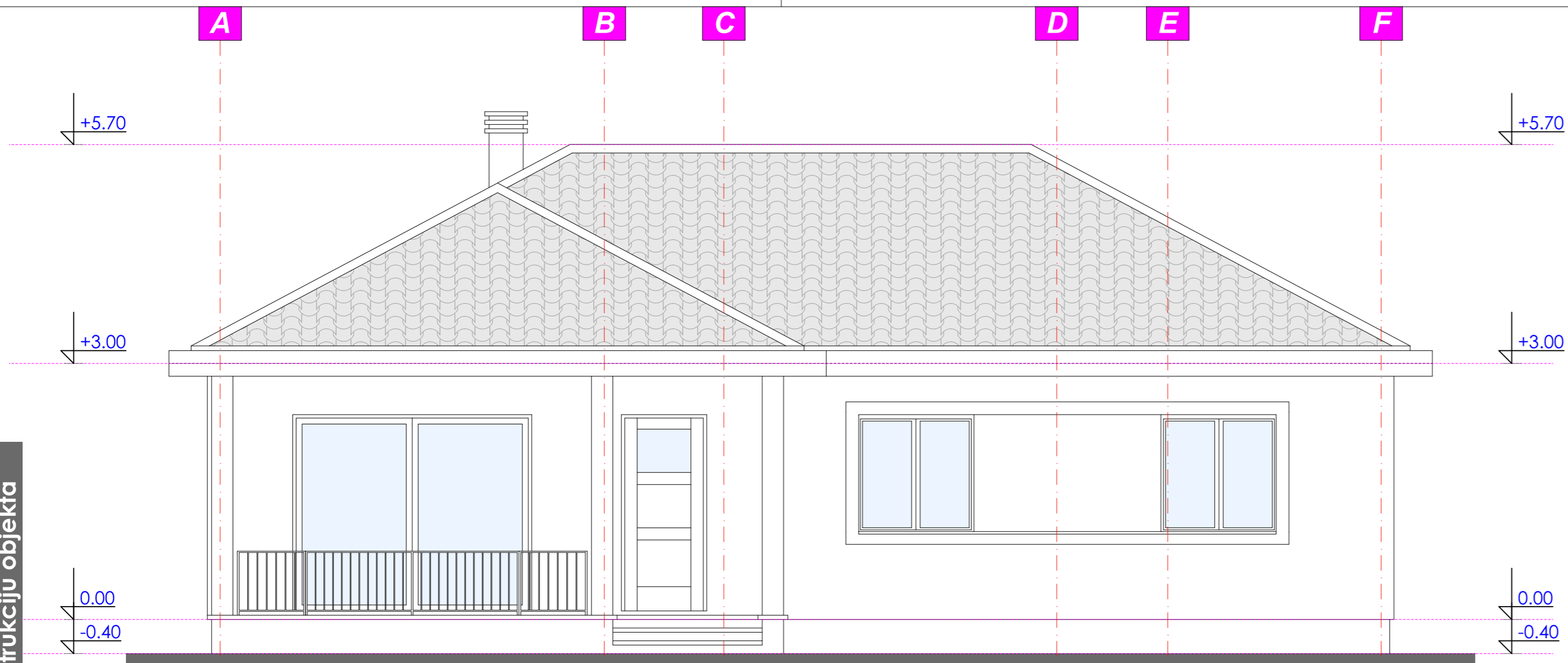
CRIJEP



NAPOMENA: Visinske kote se odnose na konstrukciju objekta

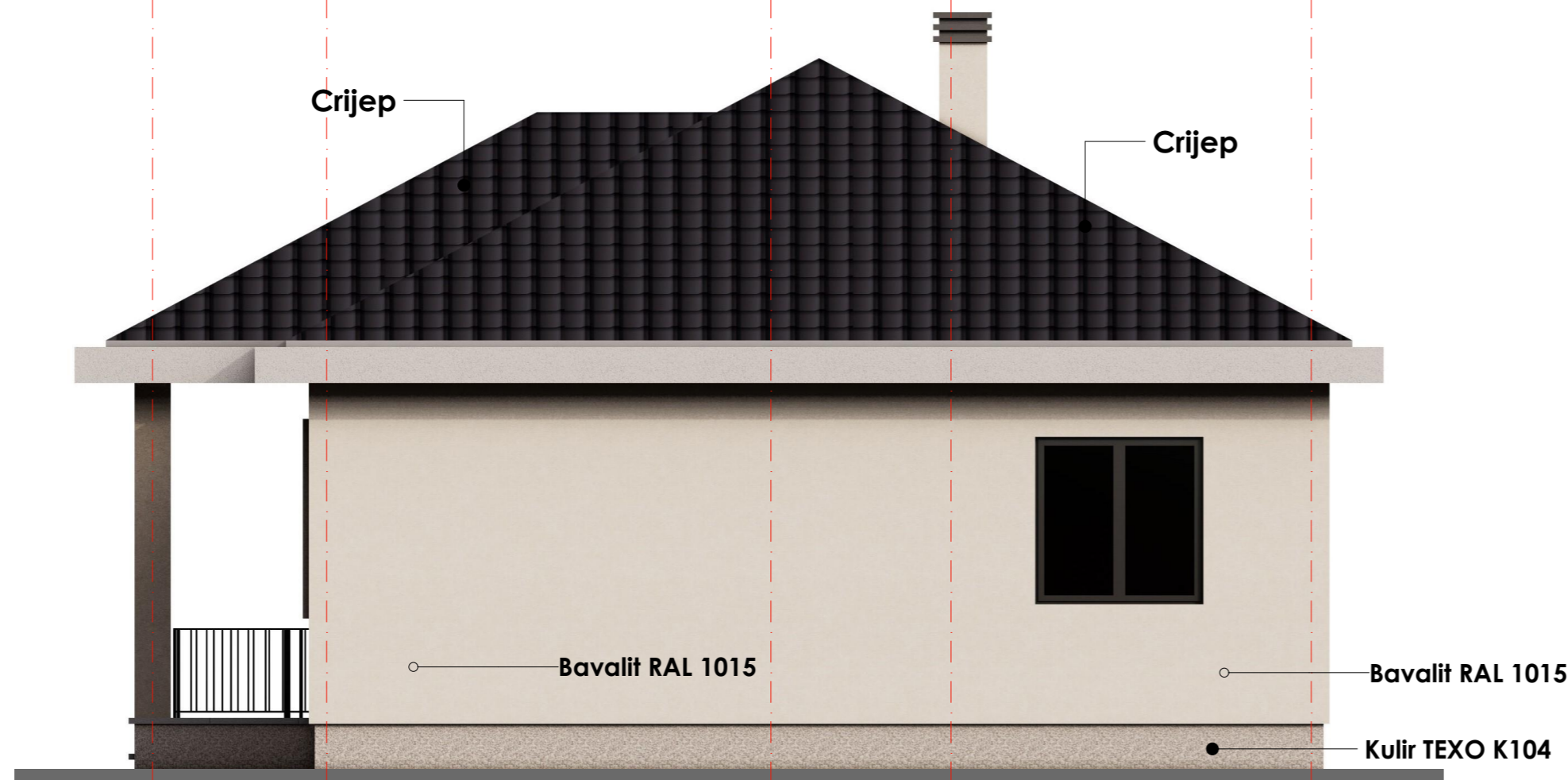
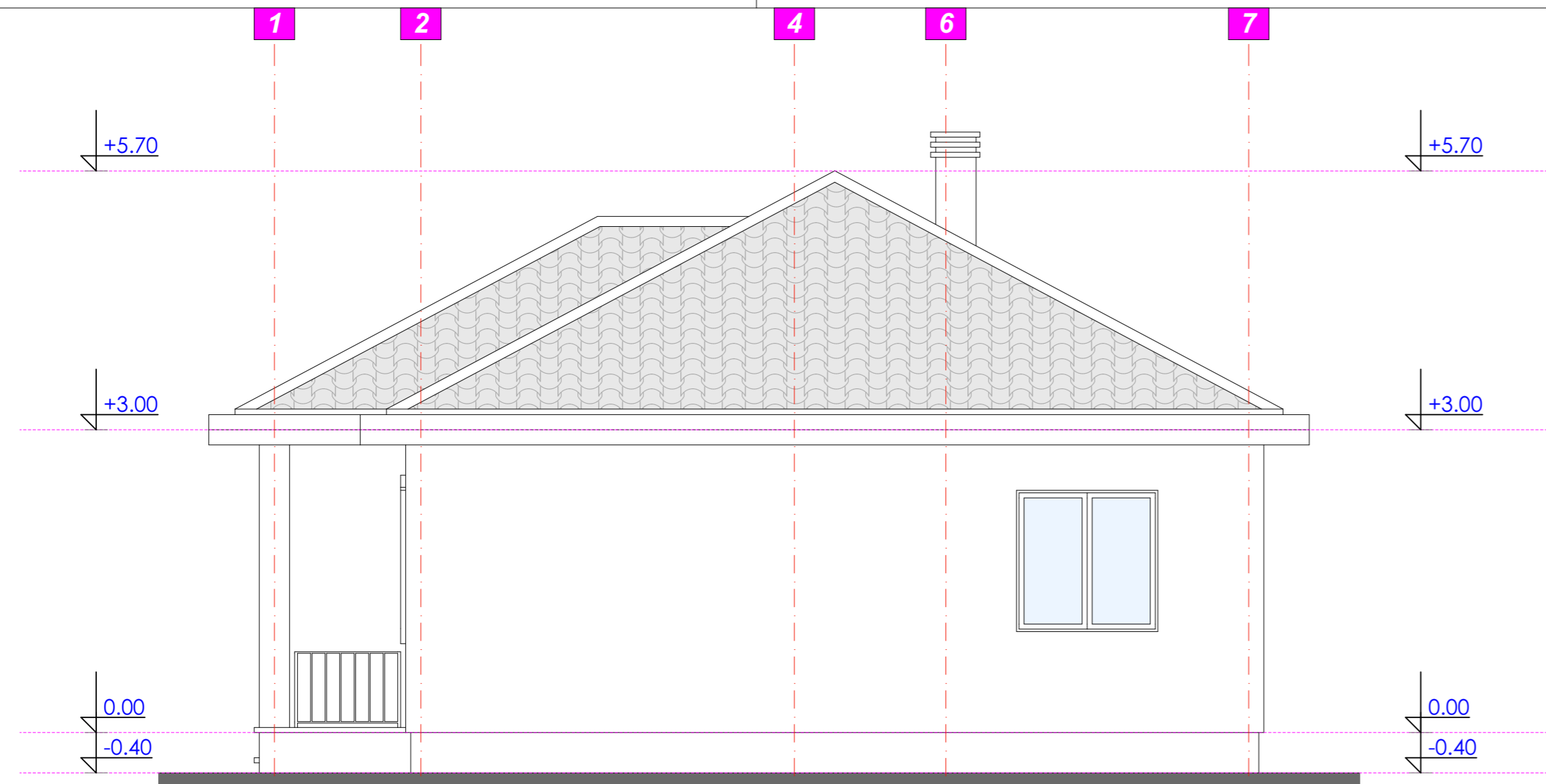
PROJEKTANT:		INVESTITOR:	
KAT d.o.o NIKŠIĆ društvo za projektovanje i inženjering		VUKOTIĆ ĐORĐIJE Nikšić	
Objekat:		Lokacija:	
POROĐIČNA STAMBENA ZGRADA, Pr		Katastarske parcele broj 1584/1 i 1586/1 KO Mokra Njiva, u zahvatu izmjena i dopuna Prostornog urbanističkog plana - Generalna urbanistička razrada Opštine Nikšić	
Autor projekta:	Miličić Dragutin, spec.sci.arh.	<i>D. Miličić</i>	
Vodeći projektant:	Miličić Dragutin, spec.sci.arh.	<i>D. Miličić</i>	
Odgovorni projektant:	Miličić Dragutin, spec.sci.arh.	<i>D. Miličić</i>	
Saradnik/ci:			
Datum izrade i M.P.		Datum revizije i M.P.	
Mart, 2026. godine			
		Prilog:	Br. priloga:
		OSNOVA KROVNE RAVNI	7
		Br. strane:	-
		Razmjera:	R = 1:50

NAPOMENA: Visinske kote se odnose na konstrukciju objekta



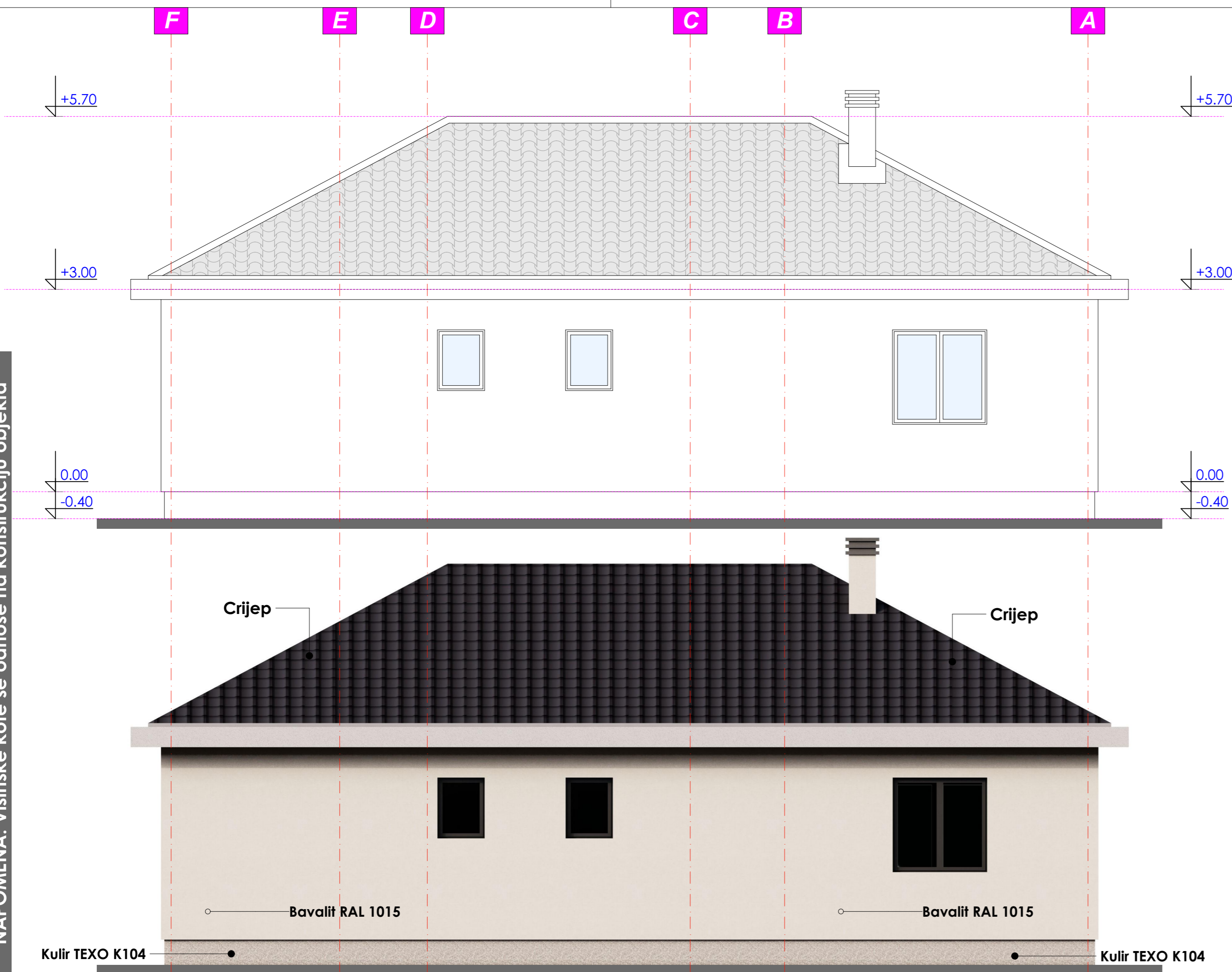
PROJEKTANT:		INVESTITOR:	
KAT d.o.o NIKŠIĆ društvo za projektovanje i inženjering		VUKOTIĆ ĐORĐIJE Nikšić	
Objekat: PORODIČNA STAMBENA ZGRADA, Pr		Lokacija: Katastarske parcele broj 1584/1 i 1586/1 KO Mokra Njiva, u zahvatu izmjena i dopuna Prostornog urbanističkog plana - Generalna urbanistička razrada Opštine Nikšić	
Autor projekta: Miličić Dragutin, spec.sci.arh.	<i>D.Miličić</i>	Vrsta tehničke dokumentacije: IDEJNO RJEŠENJE	
Vodeći projektant: Miličić Dragutin, spec.sci.arh.	<i>D.Miličić</i>	Dio tehničke dokumentacije: ARHITEKTONSKI PROJEKAT	
Odgovorni projektant: Miličić Dragutin, spec.sci.arh.	<i>D.Miličić</i>	Razmjera: R = 1:50	
Saradnik/ci:		Prilog: JUGO-ZAPADNA FASADA	Br.priloga: 9
Datum izrade i M.P. Mart, 2026. godine		Datum revizije i M.P.	

NAPOMENA: Visinske kote se odnose na konstrukciju objekta



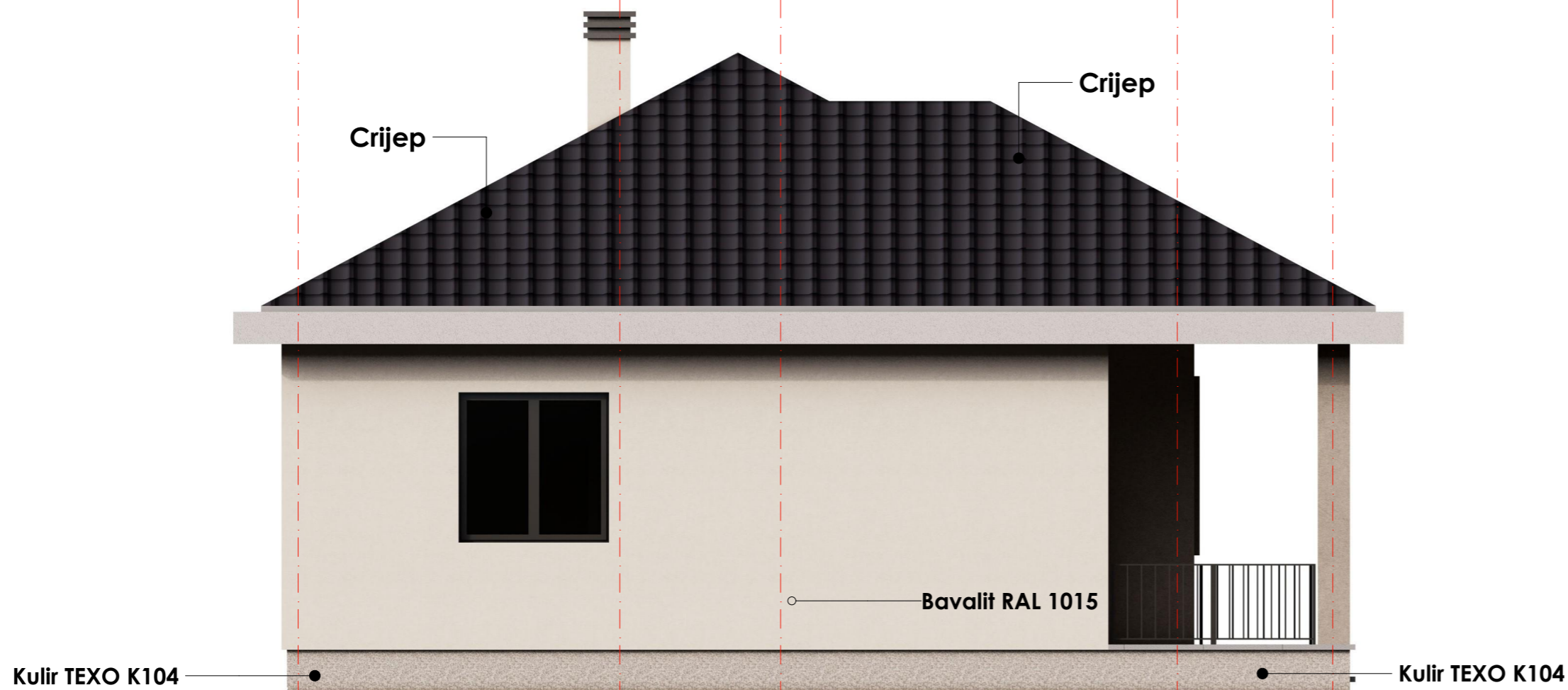
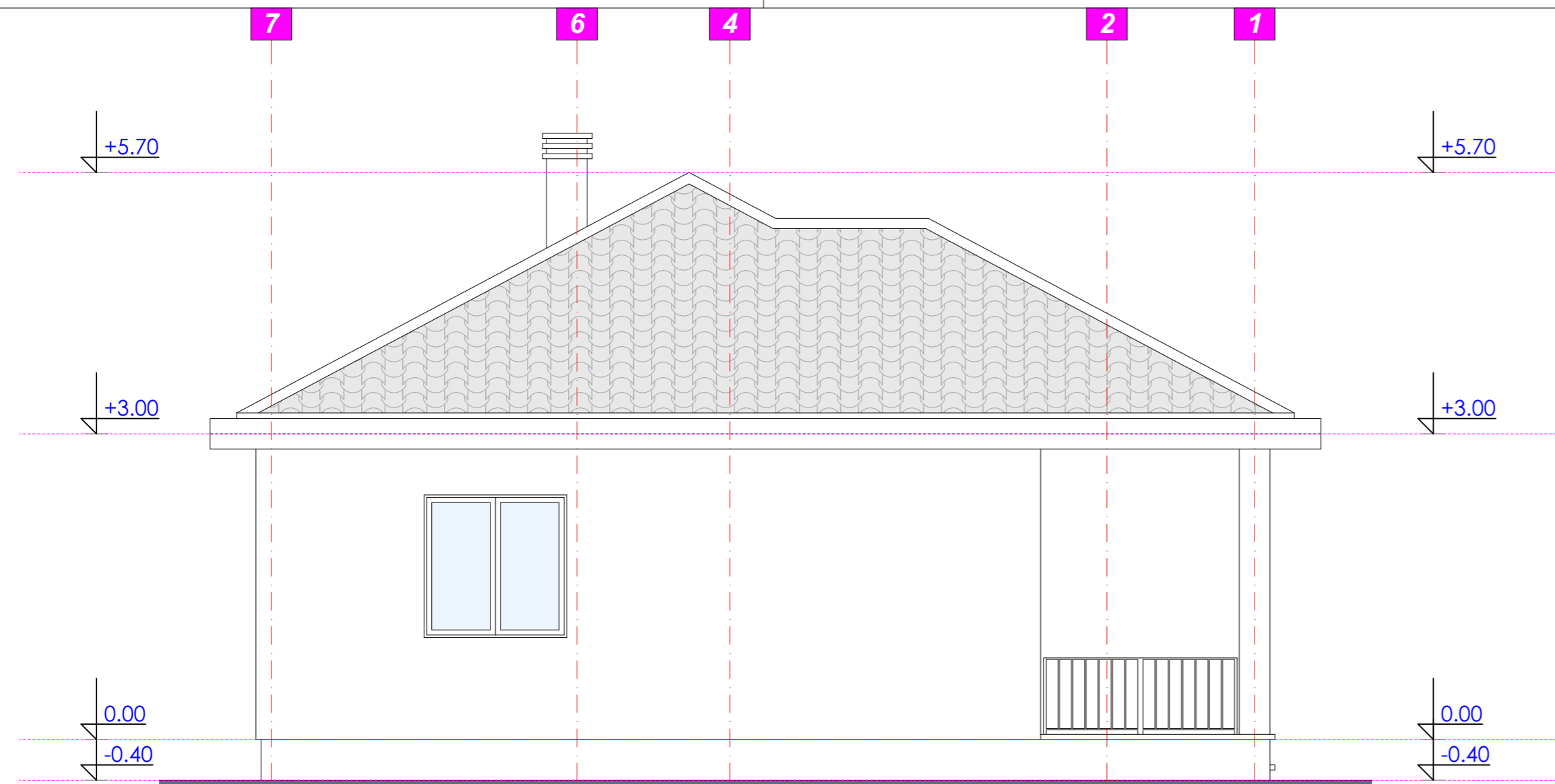
PROJEKTANT:		INVESTITOR:	
KAT d.o.o NIKŠIĆ društvo za projektovanje i inženjering		VUKOTIĆ ĐORĐIJE Nikšić	
Objekat:		Lokacija:	
PORODIČNA STAMBENA ZGRADA, Pr		Katastarske parcele broj 1584/1 i 1586/1 KO Mokra Njiva, u zahvatu izmjena i dopuna Prostornog urbanističkog plana - Generalna urbanistička razrada Opštine Nikšić	
Autor projekta:	Miličić Dragutin, spec.sci.arh.	<i>D. Miličić</i>	
Vodeći projektant:	Miličić Dragutin, spec.sci.arh.	<i>D. Miličić</i>	
Odgovorni projektant:	Miličić Dragutin, spec.sci.arh.	<i>D. Miličić</i>	
Saradnik/ci:			
Datum izrade i M.P.		Datum revizije i M.P.	
Mart, 2026. godine			
		Vrsta tehničke dokumentacije:	
		IDEJNO RJEŠENJE	
		Dio tehničke dokumentacije:	
		ARHITEKTONSKI PROJEKAT	
		Razmjera:	
		R = 1:50	
		Br. priloga:	
		10	
		Br. strane:	
		-	
		JUGO-ISTOČNA FASADA	

NAPOMENA: Visinske kote se odnose na konstrukciju objekta



PROJEKTANT:		INVESTITOR:	
KAT d.o.o NIKŠIĆ društvo za projektovanje i inženjering		VUKOTIĆ ĐORĐIJE Nikšić	
Objekat:		Lokacija:	
PORODIČNA STAMBENA ZGRADA, Pr		Katastarske parcele broj 1584/1 i 1586/1 KO Mokra Njiva, u zahvatu izmjena i dopuna Prostornog urbanističkog plana - Generalna urbanistička razrada Opštine Nikšić	
Autor projekta:	Miličić Dragutin, spec.sci.arh.	<i>D. Miličić</i>	
Vodeći projektant:	Miličić Dragutin, spec.sci.arh.	<i>D. Miličić</i>	
Odgovorni projektant:	Miličić Dragutin, spec.sci.arh.	<i>D. Miličić</i>	
Saradnik/ci:			
Datum izrade i M.P.		Datum revizije i M.P.	
Mart, 2026. godine			
		Vrsta tehničke dokumentacije:	Razmjera:
		IDEJNO RJEŠENJE	R = 1:50
		Dio tehničke dokumentacije:	Br. priloga:
		ARHITEKTONSKI PROJEKAT	11
		SJEVERO-ISTOČNA FASADA	Br. strane:
			-

NAPOMENA: Visinske kote se odnose na konstrukciju objekta



PROJEKTANT:	INVESTITOR:	
KAT d.o.o NIKŠIĆ društvo za projektovanje i inženjering	VUKOTIĆ ĐORĐIJE Nikšić	
Objekat:	Lokacija:	
PORODIČNA STAMBENA ZGRADA, Pr	Katastarske parcele broj 1584/1 i 1586/1 KO Mokra Njiva, u zahvatu izmjena i dopuna Prostornog urbanističkog plana - Generalna urbanistička razrada Opštine Nikšić	
Autor projekta: Miličić Dragutin, spec.sci.arh.	<i>D. Miličić</i>	
Vodeći projektant: Miličić Dragutin, spec.sci.arh.	<i>D. Miličić</i>	Vrsta tehničke dokumentacije: IDEJNO RJEŠENJE
Odgovorni projektant: Miličić Dragutin, spec.sci.arh.	<i>D. Miličić</i>	Dio tehničke dokumentacije: ARHITEKTONSKI PROJEKAT
Saradnik/ci:		Prilog: SJEVERO-ZAPADNA FASADA
Datum izrade i M.P. Mart, 2026. godine	Br. priloga: 12	Razmjera: R = 1:50 Br. strane: -
		Datum revizije i M.P.



PROJEKTANT:		INVESTITOR:	
KAT d.o.o NIKŠIĆ društvo za projektovanje i inženjering		VUKOTIĆ ĐORĐIJE Nikšić	
Objekat: PORODIČNA STAMBENA ZGRADA, Pr		Lokacija: Katastarske parcele broj 1584/1 i 1586/1 KO Mokra Njiva, u zahvatu izmjena i dopuna Prostornog urbanističkog plana - Generalna urbanistička razrada Opštine Nikšić	
Autor projekta: Miličić Dragutin, spec.sci.arh.	<i>D. Miličić</i>	Vrsta tehničke dokumentacije: IDEJNO RJEŠENJE	
Vodeći projektant: Miličić Dragutin, spec.sci.arh.	<i>D. Miličić</i>	Dio tehničke dokumentacije: ARHITEKTONSKI PROJEKAT	
Odgovorni projektant: Miličić Dragutin, spec.sci.arh.	<i>D. Miličić</i>	Razmjera:	-
Saradnik/ci:		Prilog: 3D PRIKAZ	Br. priloga: 13 Br. strane: -
Datum izrade i M.P. Mart, 2026. godine		Datum revizije i M.P.	



PROJEKTANT:		INVESTITOR:	
KAT d.o.o NIKŠIĆ društvo za projektovanje i inženjering		VUKOTIĆ ĐORĐIJE Nikšić	
Objekat:		Lokacija:	
PORODIČNA STAMBENA ZGRADA, Pr		Katastarske parcele broj 1584/1 i 1586/1 KO Mokra Njiva, u zahvatu izmjena i dopuna Prostornog urbanističkog plana - Generalna urbanistička razrada Opštine Nikšić	
Autor projekta:	<i>D. Miličić</i>	Vrsta tehničke dokumentacije:	
Miličić Dragutin, spec.sci.arh.		IDEJNO RJEŠENJE	
Vodeći projektant:	<i>D. Miličić</i>	Dio tehničke dokumentacije:	
Miličić Dragutin, spec.sci.arh.		ARHITEKTONSKI PROJEKAT	
Odgovorni projektant:	<i>D. Miličić</i>	Prilog:	Razmjera:
Miličić Dragutin, spec.sci.arh.		3D PRIKAZ	-
Saradnik/ci:		Br. priloga:	Br. strane:
		14	-
Datum izrade i M.P.		Datum revizije i M.P.	
Mart, 2026. godine			



PROJEKTANT:		INVESTITOR:	
KAT d.o.o NIKŠIĆ društvo za projektovanje i inženjering		VUKOTIĆ ĐORĐIJE Nikšić	
Objekat:		Lokacija:	
PORODIČNA STAMBENA ZGRADA, Pr		Katastarske parcele broj 1584/1 i 1586/1 KO Mokra Njiva, u zahvatu izmjena i dopuna Prostornog urbanističkog plana - Generalna urbanistička razrada Opštine Nikšić	
Autor projekta:	<i>D. Miličić</i>	Vrsta tehničke dokumentacije:	
Miličić Dragutin, spec.sci.arh.		IDEJNO RJEŠENJE	
Vodeći projektant:	<i>D. Miličić</i>	Dio tehničke dokumentacije:	
Miličić Dragutin, spec.sci.arh.		ARHITEKTONSKI PROJEKAT	
Odgovorni projektant:	<i>D. Miličić</i>	Razmjera:	
Miličić Dragutin, spec.sci.arh.		-	
Saradnik/ci:		Prilog:	Br. priloga: Br. strane:
		3D PRIKAZ	15 -
Datum izrade i M.P.		Datum revizije i M.P.	
Mart, 2026. godine			



PROJEKTANT:		INVESTITOR:	
KAT d.o.o NIKŠIĆ društvo za projektovanje i inženjering		VUKOTIĆ ĐORĐIJE Nikšić	
Objekat: PORODIČNA STAMBENA ZGRADA, Pr		Lokacija: Katastarske parcele broj 1584/1 i 1586/1 KO Mokra Njiva, u zahvatu izmjena i dopuna Prostornog urbanističkog plana - Generalna urbanistička razrada Opštine Nikšić	
Autor projekta: Miličić Dragutin, spec.sci.arh.	<i>D. Miličić</i>	Vrsta tehničke dokumentacije: IDEJNO RJEŠENJE	
Vodeći projektant: Miličić Dragutin, spec.sci.arh.	<i>D. Miličić</i>	Dio tehničke dokumentacije: ARHITEKTONSKI PROJEKAT	
Odgovorni projektant: Miličić Dragutin, spec.sci.arh.	<i>D. Miličić</i>	Razmjera:	-
Saradnik/ci:		Prilog: 3D PRIKAZ	Br. priloga: 16 Br. strane: -
Datum izrade i M.P. Mart, 2026. godine		Datum revizije i M.P.	



PROJEKTANT:		INVESTITOR:	
KAT d.o.o NIKŠIĆ društvo za projektovanje i inženjering		VUKOTIĆ ĐORĐIJE Nikšić	
Objekat: PORODIČNA STAMBENA ZGRADA, Pr		Lokacija: Katastarske parcele broj 1584/1 i 1586/1 KO Mokra Njiva, u zahvatu izmjena i dopuna Prostornog urbanističkog plana - Generalna urbanistička razrada Opštine Nikšić	
Autor projekta: Miličić Dragutin, spec.sci.arh.	<i>D. Miličić</i>	Vrsta tehničke dokumentacije: IDEJNO RJEŠENJE	
Vodeći projektant: Miličić Dragutin, spec.sci.arh.	<i>D. Miličić</i>	Dio tehničke dokumentacije: ARHITEKTONSKI PROJEKAT	
Odgovorni projektant: Miličić Dragutin, spec.sci.arh.	<i>D. Miličić</i>	Razmjera:	-
Saradnik/ci:		Prilog: 3D PRIKAZ	Br. priloga: 17 Br. strane: -
Datum izrade i M.P. Mart, 2026. godine		Datum revizije i M.P.	



PROJEKTANT:		INVESTITOR:	
KAT d.o.o NIKŠIĆ društvo za projektovanje i inženjering		VUKOTIĆ ĐORĐIJE Nikšić	
Objekat:		Lokacija:	
PORODIČNA STAMBENA ZGRADA, Pr		Katastarske parcele broj 1584/1 i 1586/1 KO Mokra Njiva, u zahvatu izmjena i dopuna Prostornog urbanističkog plana - Generalna urbanistička razrada Opštine Nikšić	
Autor projekta:	<i>D. Miličić</i>	Vrsta tehničke dokumentacije:	
Miličić Dragutin, spec.sci.arh.		IDEJNO RJEŠENJE	
Vodeći projektant:	<i>D. Miličić</i>	Dio tehničke dokumentacije:	
Miličić Dragutin, spec.sci.arh.		ARCHITEKTONSKI PROJEKAT	
Odgovorni projektant:	<i>D. Miličić</i>	Razmjera:	
Miličić Dragutin, spec.sci.arh.		-	
Saradnik/ci:		Prilog: 3D PRIKAZ INKORPORIRAN U	Br. priloga: 18
		POSTOJEĆE STANJE	
Datum izrade i M.P.		Datum revizije i M.P.	
Mart, 2026. godine			