

DRUŠTVO ZA PROJEKTOVANJE I DRUGE USLUGE
„INGPOINT“ d.o.o. Nikšić



ADRESA: VUKA KARADŽIĆA bb; INSTITUT CRNE METALURGIJE AD NIKŠIĆ – KANCELARIJA BR. 158; KONTAKT TELEFON: +382 68 863 465 I
+382 67 300 927; E-MAIL: studio@ingpoint.me; PIB: 03395758; PDV: 40/31-03797-8; ŽIRO RAČUN: 520-43188-06(HIPOTEKARNA BANKA)

OBRAZAC 1

Elektronski potpis projektanta	Elektronski potpis revidenta	Elektronski potpis nadležnog organa za izdavanje građevinske dozvole
--------------------------------	------------------------------	--

INVESTITOR¹

VIJIČIĆ DUŠAN

OBJEKAT²

POSLOVNI OBJEKAT

LOKACIJA³

KP 1060/1 KO OZRINIĆI U ZAHVATU IZMJENA I DOPUNA
PROSTORNOG URBANISTIČKOG PLANA – GENERALNA
URBANISTIČKA RAZRADA OPŠTINE NIKŠIĆ

DIO TEHNIČKE
DOKUMENTACIJE⁴

IDEJNO RJEŠENJE

AUTOR PROJEKTA⁵

JELENA MEĐEDOVIĆ, spec. sci. arh

PROJEKTANT⁶

"INGPOINT" d.o.o. NIKŠIĆ

ODGOVORNO LICE⁷

JELENA MEĐEDOVIĆ, spec. sci. arh

VODEĆI PROJEKTANT⁸

JELENA MEĐEDOVIĆ, spec. sci. arh

ODGOVORNI
PROJEKTANT⁹

JELENA MEĐEDOVIĆ, spec. sci. arh

SARADNICI NA
PROJEKTU¹⁰

OGNJEN BJELICA, spec. sci. arh.
DR VLADIMIR BOJKOVIĆ, spec. sci. arh
DANILO MARKOVIĆ, MSc arh.

¹ Naziv/ime investitora

² Naziv objekta koji se gradi

³ Mjesto gradnje, planski dokument, urbanistička parcela, katastarska opština, katastarska parcela

⁴ Idejno rješenje, idejni projekat, glavni projekat, projekat izvedenog stanja, projekat održavanja

⁵ Ime i prezime autora projekta

⁶ Naziv privrednog društva, pravnog lica odnosno preduzetnika koji je izradio tehničku dokumentaciju, adresa

⁷ Ime i prezime odgovornog lica u privrednom društvu ili pravnom licu ili ime i prezime preduzetnika

⁸ Ime i prezime vodećeg projektanta

⁹ Ime i prezime odgovornog projektanta

¹⁰ Ime i prezime saradnika na izradi dijela tehničke dokumentacije

DRUŠTVO ZA PROJEKTOVANJE I DRUGE USLUGE
„INGPOINT“ d.o.o. Nikšić



ADRESA: VUKA KARADŽIĆA bb; INSTITUT CRNE METALURGIJE AD NIKŠIĆ – KANCELARIJA BR. 158; KONTAKT TELEFON: + 382 68 863 465 I
+ 382 67 300 927; E-MAIL: studio@ingpoint.me; PIB: 03395758; PDV: 40/31-03797-8; ŽIRO RAČUN: 520-43188-06(HIPOTEKARNA BANKA)

OBRAZAC 2

Elektronski potpis projektanta	Elektronski potpis revidenta	Elektronski potpis nadležnog organa za izdavanje građevinske dozvole
--------------------------------	------------------------------	---

INVESTITOR¹¹

VUJIČIĆ DUŠAN

OBJEKAT¹²

POSLOVNI OBJEKAT

LOKACIJA¹³

KP 1060/1 KO OZRINIĆI U ZAHVATU IZMJENA I
DOPUNA PROSTORNOG URBANISTIČKOG PLANA –
GENERALNA URBANISTIČKA RAZRADA OPŠTINE
NIKŠIĆ

VRSTA TEHNIČKE
DOKUMENTACIJE¹⁴

IDEJNO RJEŠENJE
OPŠTA DOKUMENTACIJA

AUTOR PROJEKTA¹⁵

JELENA MEĐEDOVIĆ, spec. sci. arh

PROJEKTANT¹⁶

"INGPOINT" d.o.o. NIKŠIĆ

ODGOVORNO LICE¹⁷

JELENA MEĐEDOVIĆ, spec. sci. arh

VODEĆI PROJEKTANT¹⁸

JELENA MEĐEDOVIĆ, spec. sci. arh
Lic. br. UPI 09-332/25-3322/2 OD 01.10.2025.

¹¹ Naziv/ime investitora

¹² Naziv objekta koji se gradi

¹³ Mjesto gradnje, planski dokument, urbanistička parcela, katastarska opština, katastarska parcela

¹⁴ Idejno rješenje, idejni projekat, glavni projekat, projekat izvedenog stanja, projekat održavanja

¹⁵ Ime i prezime autora projekta

¹⁶ Naziv privrednog društva, pravnog lica odnosno preduzetnika koji je izradio tehničku dokumentaciju, adresa

¹⁷ Ime i prezime odgovornog lica u privrednom društvu ili pravnom licu ili ime i prezime preduzetnika

¹⁸ Ime i prezime vodećeg projektanta

DRUŠTVO ZA PROJEKTOVANJE I DRUGE USLUGE
„INGPOINT“ d.o.o. Nikšić



ADRESA: VUKA KARADŽIČA bb; INSTITUT CRNE METALURGIJE AD NIKŠIĆ – KANCELARIJA BR. 158; KONTAKT TELEFON: +382 68 863 465 I
+382 67 300 927; E-MAIL: studio@ingpoint.me; PIB: 03395758; PDV: 40/31-03797-8; ŽIRO RAČUN: 520-43188-06(HIPOTEKARNA BANKA)

SADRŽAJ IDEJNOG RJEŠENJA

OPŠTA DOKUMENTACIJA.....	4
IZVOD IZ CRPS-A PROJEKTANTA	5
LICENCA PRIVREDNOG DRUŠTVA ZA IZRADU TEHNIČKE DOKUMENTACIJE.....	8
POLISA OSIGURANJA OD PROFESIONALNE ODGOVORNOSTI.....	11
RJEŠENJE O IMENOVANJU GLAVNOG I ODGOVORNOG INŽENJERA ZA IZRADU INVESTICIONO TEHNIČKE DOKUMENTACIJE – IDEJNOG RJEŠENJA POSLOVNOG OBJEKTA.....	15
OBRAZAC 3.....	16
LICENCA I ČLANSTVO U IKCG GLAVNOG I ODGOVORNOG INŽENJERA.....	17
OBRAZAC 4.....	21
TEHNIČKA DOKUMENTACIJA.....	22
UGOVOR SA INVESTITOROM O IZRADI PROJEKTNE DOKUMENTACIJE.....	23
URBANISTIČKO TEHNIČKI I OSTALI USLOVI.....	27
IZJAVA GEODETSKE LICENCIRANE ORGANIZACIJE.....	45
IZJAVA PROJEKTANTA	47

DRUŠTVO ZA PROJEKTOVANJE I DRUGE USLUGE
„INGPOINT“ d.o.o. Nikšić



ADRESA: VUKA KARADŽIĆA bb; INSTITUT CRNE METALURGIJE AD NIKŠIĆ – KANCELARIJA BR. 158; KONTAKT TELEFON: +382 68 863 465 I
+382 67 300 927; E-MAIL: studio@ingpoint.me; PIB: 03395758; PDV: 40/31-03797-8; ŽIRO RAČUN: 520-43188-06(HIPOTEKARNA BANKA)

OPŠTA DOKUMENTACIJA

DRUŠTVO ZA PROJEKTOVANJE I DRUGE USLUGE
„INGPOINT“ d.o.o. Nikšić



ADRESA: VUKA KARADŽIĆA bb; INSTITUT CRNE METALURGIJE AD NIKŠIĆ – KANCELARIJA BR. 158; KONTAKT TELEFON: +383 68 663 465 1
+382 67 300 927; E-MAIL: studio@ingpoint.me; PIB: 03395758; PDV: 40/31-03797-8; ŽIRO RAČUN: 520-43188-06(HIPOTEKARNA BANKA)

IZVOD IZ CRPS-A PROJEKTANTA



IZVOD IZ CENTRALNOG REGISTRA PRIVREDNIH SUBJEKATA PORESKE UPRAVE

Registarski broj 5 - 0996950 / 001
PIB: 03395758

Datum registracije: 22.11.2021.

DRUŠTVO ZA PROJEKTOVANJE I DRUGE USLUGE "INGPOINT" DOO NIKŠIĆ

Broj važeće registracije: /001

Skraćeni naziv: INGPOINT DOO
Telefon: +38269090001
eMail: ognjenbjelica93@gmail.com
Web adresa:
Datum zaključivanja ugovora: 16.11.2021.
Datum donošenja Statuta: 16.11.2021.
Adresa glavnog mjesta poslovanja: VUKA KARADŽIĆA BB (ZGRADA ICM-KANCELARIJA 158)
NIKŠIĆ
Adresa za prijem službene pošte: VUKA KARADŽIĆA BB (ZGRADA ICM-KANCELARIJA 158)
NIKŠIĆ
Adresa sjedišta: VUKA KARADŽIĆA BB (ZGRADA ICM-KANCELARIJA 158)
NIKŠIĆ
Pretežna djelatnost: 7112 Inženjerske djelatnosti i tehničko savjetovanje
Ovaj izvod iz Centralnog registra poslovanja: DA
Oblik svojine: Privatna
Porijeklo kapitala: Domaći
Upisani kapital: 1,00Euro (Novčani 1,00Euro, nenovčani 0,00Euro)

OSNIVAČI:

JELENA MEĐEDOVIĆ 2211994265022 CRNA GORA

Uloga: Osnivač

Udio: 33,3% Adresa: RADOJA DAKIĆA 4A NIKŠIĆ CRNA GORA

OGNJEN BJELICA 1005993260024 CRNA GORA

Uloga: Osnivač

Udio: 33,3% Adresa: STOJANA KOVAČEVIĆA 22A NIKŠIĆ CRNA GORA

VLADIMIR BOJKOVIĆ 3001983260168 CRNA GORA

Uloga: Osnivač

Udio: 33,4% Adresa: JAKOVA OSTOJIĆA 18/6 NIKŠIĆ CRNA GORA

LICA U DRUŠTVU:

JELENA MEĐEDOVIĆ 2211994265022 CRNA GORA

Adresa: RADOJA DAKIĆA 4A NIKŠIĆ CRNA GORA

Uloga: Izvršni direktor

Ovlašćenja u prometu: Neograničeno ()

Ovlašćen da djeluje: POJEDINAČNO ()

JELENA MEĐEDOVIĆ 2211994265022 CRNA GORA

Adresa: RADOJA DAKIĆA 4A NIKŠIĆ CRNA GORA

Uloga: Ovlašćeni zastupnik

Ovlašćenja u prometu: Neograničeno ()

Ovlašćen da djeluje: POJEDINAČNO ()

Izdato: 16.12.2025 godine u 12:18h



Područna jedinica Podgorica
Ekspozitura Nikšić

Slavica Đurđevac

S. Đurđevac

DRUŠTVO ZA PROJEKTOVANJE I DRUGE USLUGE
„INGPOINT“ d.o.o. Nikšić



ADRESA: VUKA KARADŽIĆA bb; INSTITUT CRNE METALURGIJE AD NIKŠIĆ – KANCELARIJA BR. 158; KONTAKT TELEFON: +382 68 863 465 I
+ 382 67 300 927; E-MAIL: studio@ingpoint.me; PIB: 03395758; PDV: 40/31-03797-8; ZIRO RAČUN: 520-43188-06(HIPOTEKARNA BANKA)

LICENCA PRIVREDNOG DRUŠTVA ZA IZRADU TEHNIČKE
DOKUMENTACIJE



Crna Gora
Ministarstvo prostornog planiranja,
urbanizma i državne imovine

Adresa: IV proleterske brigade broj 19
81000 Podgorica, Crna Gora
tel: +382 20 446 200
fax: +382 20 446 215

Broj: UPI 09-332/25-3388/2

Podgorica, 02.10.2025. godine

Ministarstvo prostornog planiranja, urbanizma i državne imovine, postupajući po zahtjevu privrednog društva DOO „INGPOINT“ NIKŠIĆ, broj UPI 09-332/25-3388/1 od 30.07.2025. godine, za izdavanje licence za izradu tehničke dokumentacije i izvođenje radova, na osnovu člana 107 Zakona o izgradnji objekata ("Službeni list CG", br. 019/25 od 04.03.2025), člana 15 Uredbe o organizaciji i načinu rada državne uprave ("Službeni list CG", br. 098/23, 102/23, 071/24 i 072/24), člana 7 Pravilnika o bližem načinu i postupku izdavanja i mirovanja licenci za obavljanje djelatnosti u oblasti izgradnje objekata i načinu vođenja registra licenci ("Službeni list CG", br. 042/25 od 30.04.2025), i čl. 18 i 46 stav 1 Zakona o upravnom postupku ("Službeni list CG", br. 56/14, 20/15, 40/16, 37/17), po ovlaštenju ministra broj:15-100/25-6175/2 od 02.08.2025. godine, donosi

R J E Š E N J E

Privrednom društvu **D.O.O. „INGPOINT“ NIKŠIĆ**, izdaje se

LICENCA

za izradu tehničke dokumentacije i izvođenje radova

na period od **pet godina**.

O b r a z l o Ź e n j e

Aktom broj UPI 09-332/25-3388/1 od 30.07.2025. godine, ovom ministarstvu, obratilo se privredno društvo DOO „INGPOINT“ NIKŠIĆ, pretežna djelatnost - 7112 - Inženjerske djelatnosti i tehničko savjetovanje, zahtjevom za izdavanje licence za izradu tehničke dokumentacije i izvođenje radova. Uz zahtjev, privredno društvo je priložilo sledeće dokaze:

- 1) rješenje broj UPI 09-332/25-3322/2 od 01.10.2025. godine, kojim je **Jeleni Međedović, specijalisti arhitekture** izdata licenca za izradu tehničke dokumentacije i izvođenje radova u svojstvu odgovornog projektanta i odgovornog inženjera građenja, donijeto od strane Ministarstva prostornog planiranja, urbanizma i državne imovine;
- 2) ugovor o radu sa Jelenom Međedović od 22.11.2021. godine na neodređeno vrijeme;
- 3) rješenje broj UPI 09-332/25-3321/2 od 01.10.2025. godine, kojim je **Andriji Krivokapić, stepen specijaliste (Spec.Sci) građevinarstvo, smjer - konstruktivni** izdata licenca za izradu tehničke dokumentacije i izvođenje radova u svojstvu

- odgovornog projektanta i odgovornog inženjera građenja, donijeto od strane Ministarstva prostornog planiranja, urbanizma i državne imovine;
- 4) ugovor o radu sa Andrijom Krivokapićem od od 01.06.2022. godine na neodređeno vrijeme;
 - 5) izvod iz Centralnog registra privrednih subjekata, registarski broj 5 - 0996950 / 001, **izvršni direktor Jelena Međedović.**

Ministarstvo prostornog planiranja, urbanizma i državne imovine, razmotrilo je podnijeti zahtjev sa priloženom dokumentacijom i odlučilo kao u dispozitivu rješenja, a ovo iz sledećih razloga:

Naime, članom 156 stav 1 Zakona o izgradnji objekata propisano je da je privredno društvo, pravno lice odnosno preduzetnik, kao i fizičko lice koje je, do stupanja na snagu zakona steklo licencu u oblasti izgradnje objekata, dužno je da u roku od šest mjeseci od dana stupanja na snagu ovog zakona pribavi licencu u skladu sa pomenutim zakonom.

Odredbom člana 76 stav 1 Zakona o izgradnji objekata propisano je da djelatnost izrade tehničke dokumentacije može da obavlja projektant koji ima najmanje jednog zaposlenog licenciranog arhitektu odnosno licenciranog inženjera po vrsti projekta iz člana 9 stav 2 ovog zakona koji izrađuje.

Nadalje, članom 84 stav 1 istog zakona propisano je da djelatnost građenja objekta obavlja izvođač radova koji ima najmanje jednog zaposlenog licenciranog arhitektu odnosno licenciranog inženjera građenja po vrsti radova.

Članom 107 stav 6 prethodno navedenog zakona propisuje se da se licenca za privredno društvo, pravno lice odnosno preduzetnika izdaje se na period od pet godina.

Shodno članu 7 Pravilnika o bližem načinu i postupku izdavanja i mirovanja licenci za obavljanje djelatnosti u oblasti izgradnje objekata i načinu vođenja registra licenci ("Službeni list CG", br. 042/25 od 30.04.2025), propisano je da se uz zahtjev za izradu tehničke dokumentacije i izvođenje radova za projektanta i izvođača radova podnosi: 1) Izvod iz Centralnog registra privrednih subjekata; 2) dokaz da ima najmanje jednog zaposlenog licenciranog arhitektu, odnosno inženjera; 3) licencu za licenciranog arhitektu, odnosno inženjera.

Postupajući po predmetnom zahtjevu, Ministarstvo je, na osnovu raspoloživih dokaza, utvrdilo da su ispunjeni uslovi propisani Zakonom i Pravilnikom, i odlučilo kao u dispozitivu rješenja.

UPUTSTVO O PRAVNOJ ZAŠTITI: Protiv ovog rješenja može se pokrenuti upravni spor tužbom kod Upravnog suda, u roku od 20 dana od dana prijema istog.

OVLAŠĆENO SLUŽBENO LICE

Petar Vučinić



DRUŠTVO ZA PROJEKTOVANJE I DRUGE USLUGE
„INGPOINT“ d.o.o. Nikšić



ADRESA: VUKA KARADŽIĆA bb; INSTITUT CRNE METALURGIJE AD NIKŠIĆ – KANCELARIJA BR. 158; KONTAKT TELEFON: +382 68 863 465 I
+382 67 300 927; E-MAIL: studio@ingpoint.me; PIB: 03395758; PDV: 40/31-03797-8; ZIRO RAČUN: 520-43188-06(HIPOTEKARNA BANKA)

POLISA OSIGURANJA OD PROFESIONALNE ODGOVORNOSTI

POLISA - RAČUN POL-00318426

Zastupnik:	Ristić Slavica, 81-002		
Ugovarač			
Naziv	DRUŠTVO ZA PROJEKTOVANJE I DRUGE USLUGE "INGPOINT" DOO	MB	03395758
Adresa	VUKA KARADŽIĆA (ZGRADA ICM-KANCELARIJA BB, 81400 NIKŠIĆ_GRAD, Crna Gora	Telefon	0038269090001
Trajanje:	Godišnje osiguranje		
Period osiguranja	17.11.2025 (24:00) - 17.11.2026 (24:00)	Period obračuna	17.11.2025 - 17.11.2026

Predmet osiguranja: Profesionalna odgovornost projektanata: Osiguranje pokriva odštetne zahtjeve naručioca usluga ili trećih lica, uključujući i direktne finansijske gubitke/štete, koji su posljedica stručne greške osiguranika koji posjeduje licencu projektanta i izvođača radova izdatu od strane Ministarstva prostornog planiranja, urbanizma i državne imovine broj: UPI 09-332/25-3388/2, pri obavljanju djelatnosti izrade projektne (tehničke) dokumentacije, a za koje osiguranik odgovara na osnovu zakona u skladu sa uslovima osiguranja.

Vrsta projektovanja: Arhitektonsko
Planirani godišnji prihod: 50000€

Vrsta osiguranja:	Osiguranje od projektantske odgovornosti	Šifra:	1310
-------------------	--	--------	------

Osiguranik

Naziv	DRUŠTVO ZA PROJEKTOVANJE I DRUGE USLUGE "INGPOINT" DOO	MB	03395758
Adresa	VUKA KARADŽIĆA (ZGRADA ICM-KANCELARIJA BB, 81400 NIKŠIĆ_GRAD, Crna Gora	Telefon	0038269090001

Suma osiguranja

Uloga	Način ugovaranja	Iznos
Jedinstvena suma osiguranja	Na sumu osiguranja	100.000,00

Franšiza

Franšiza	Odbitna franšiza iznosi 10% od priznate štete ali najmanje 500 EUR
----------	--

Obračun za predmet

Premija	
Premija	270,00
Popust za jednokratno plaćanje premije	-27,00
Popust za posljednje tri osiguravajuće godine bez šteta	-24,30
Ukupna premija bez poreza	218,70
Porez na premiju	19,68
Ukupna premija sa porezom	238,38

Osiguravajuće pokriće važi za područje Crne Gore

Osiguranje je zaključeno bez garantnog roka

Osiguranje je zaključeno u skladu sa Opštim uslovima za osiguranje odgovornosti projektanata koji su usvojeni 24.05.2018.god. (OU-ODPRK-05/18) i koji su sastavni dio ugovora o osiguranju.

Osiguranje je zaključeno u skladu sa Klauzulom za isključenje odgovornosti u slučaju pandemije koja je usvojena dana 23.02.2021. godine (KL-ISKPAND-02/21) i koja je sastavni dio polise osiguranja.

Ugovarač osiguranja svojim potpisom potvrđuje da mu je blagovremeno, prije zaključenja ugovora, uručen Predugovorni dokument sa ključnim informacijama o proizvodu (KI ODG_PROJ 01/24).

Ugovarač osiguranja u svakom trenutku može preuzeti elektronsku kopiju Predugovornog dokumenta sa ključnim informacijama na sajtu društva (<https://www.sava.co.me/me-me/dokumenti>).

Ukupna isplata odšteta za sve osigurane slučajeve koji se dese u jednoj godini limitirana je iznosom sume osiguranja (godišnji agregat)

POLISA: POL-00318426

Datum štampe: 03.11.2025 12:43

Strana 1

Akcionarsko društvo Sava osiguranje. Adresa sjedišta: ul. Svetlane Kane Radević br.1. 81000 Podgorica, Crna Gora; E-mail: info@sava.co.me; Website: www.sava.co.me

Call centar: +382 (0) 20 40 30 20 Žiro račun: Nlb banka 530-12245-41, Erste banka 540-394-30, Hipotekarna banka 520-528105-61

PDV: 30/31-04077-8 M.B. 02303388 CRPS reg. br. 40004670

Predmet osiguranja: Odgovornost prema trećim licima: Osigurava se profesionalna odgovornost osiguranika koji posjeduje licencu projektanta i izvođača radova izdatu od strane Ministarstva prostornog planiranja, urbanizma i državne imovine broj: UPI 09-332/25-3388/2, zbog stručne greške kod građenja objekata odnosno izvođenja pojedinih radova na građenju objekta, koja se manifestuje odnosno ima za posljedicu tjelesne povrede, oboljenje ili smrt trećih lica (povreda lica), oštećenje, uništenje ili nestanak stvari trećih lica (oštećenje stvari) i/ili direktne finansijske gubitke/štete koje proizilaze iz povrede lica i oštećenja stvari.

U svrhu ovog proširenja naručioci usluge - investitori se smatraju trećim licem.

Broj zaposlenih lica: 2 (4741697)

Karakteristike	Vrijednost	Valuta/Jed. mere
Opis pojedinačne djelatnosti	Svi vidovi građevinarstva (visokogradnja, niskogradnja, završni radovi u građevinarstvu)	
Vrsta osiguranja:	Osiguranje od opšte (zakonske) odgovornosti	Šifra: 1301
Osiguranik		
Naziv	DRUŠTVO ZA PROJEKTOVANJE I DRUGE USLUGE "INGPOINT" DOO	MB 03395758
Adresa	VUKA KARADŽIĆA (ZGRADA ICM-KANCELARIJA BB, 81400 NIKŠIĆ_GRAD, Crna Gora	Telefon 0038269090001
Suma osiguranja		
Uloga	Način ugovaranja	Iznos
Jedinstvena suma osiguranja	Na sumu osiguranja	100.000,00
Franšiza		
Franšiza	Učešće osiguranika u šteti iznosi 10% od odštete, a najmanje 250,00 Eur.	
Obračun za predmet		
Premija		263,00
Komercijalni popust		-49,23
Doplatak za jedinstvenu sumu osiguranja od 100.000 Eur		78,90
Popust za jednokratno plaćanje premije		-34,19
Ukupna premija bez poreza		258,48
Porez na premiju		23,26
Ukupna premija sa porezom		281,74
Teritorijalno pokriva Crna Gora.		
Osiguravajućim pokrićem nisu obuhvaćene indirektno štete/gubici kao što su izgubljena dobit, prekid rada i ostali slični zahtjevi za (drugu) posrednu štetu.		
Osiguranje je zaključeno u skladu sa Opštim uslovima za osiguranje od odgovornosti koji su usvojeni 29.07.2010.godine (OU-ODG-07/10) i koji su sastavni dio ugovora o osiguranju.		
Osiguranje je zaključeno u skladu sa Klauzulom za isključenje odgovornosti u slučaju pandemije koja je usvojena dana 23.02.2021.godine (KL-ISKPAND-02/21) i koja je sastavni dio polise osiguranja.		
Ugovarač osiguranja svojim potpisom potvrđuje da mu je blagovremeno, prije zaključenja ugovora, uručen Predugovorni dokument sa ključnim informacijama o proizvodu (KI O_ODG 01/24).		
Ugovarač osiguranja u svakom trenutku može preuzeti elektronsku kopiju Predugovornog dokumenta sa ključnim informacijama na sajtu društva (https://www.sava.co.me/me-me/dokumenti).		
Godišnji agregat šteta je jednak sumi osiguranja.		

UKUPAN OBRAČUN

Ukupna premija bez poreza	477,18
Porez na premiju	42,94
Ukupna premija sa porezom	520,12
Način plaćanja	U cjelosti

Sve međusobne nesporazume stranke će rješavati mirnim putem, a u slučaju spora ugovaraju nadležnost suda u Podgorici.

Ugovorne strane su saglasne da ukoliko osiguranik ostvari pravo na naknadu štete, osiguravač ima pravo da dug po toj ili nekoj drugoj polisi odbije od iznosa obračunate štete.

POLISA: POL-00318426

Datum štampe: 03.11.2025 12:43

Akcionarsko društvo Sava osiguranje. Adresa sjedišta: ul. Svetlane Kane Radević br.1. 81000 Podgorica, Crna Gora; E-mail: info@sava.co.me; Website: www.sava.co.me

Call centar: +382 (0) 20 40 30 20 Žiro račun: Nlb banka 530-12245-41, Erste banka 540-394-30, Hipotekarna banka 520-528105-61

PDV: 30/31-04077-8 M.B. 02303388 CRPS reg. br. 40004670

Strana 2 od 3

Polisa se smatra računom. Oslobođeni plaćanja PDV-a po članu 27. zakona o PDV-u. Osiguravač zadržava pravo ispravke računске ili neke druge greške učinjene od strane zastupnika. Obaveza osiguravača iz ugovora o osiguranju počinje po isteku 24-og časa dana koji je u ugovoru o osiguranju naveden kao početak osiguranja, ali nikako prije isteka 24-og časa dana kada je Ugovarač osiguranja uplatio ugovorenu premiju u cjelosti ili prvu ratu premije osiguranja, a prestaje 24-og časa onog dana koji je u ugovoru označen kao istek osiguranja.


Na međusobne odnose ugovarača osiguranja/osiguranika i osiguravača koji nijesu definisani ugovorom o osiguranju primjenjuju su odredbe Zakona o obligacionim odnosima.


Potpisom polise ugovarač osiguranja potvrđuje da je primio Uslove zaključenog osiguranja.

Sankcijska klauzula: Osiguravač nije dužan pružiti pokriće, platiti nijednu štetu, niti dati bilo kakvu naknadu, ukoliko bi pružanje takvog pokrića, plaćanje štete ili davanje naknade izložilo osiguravača bilo kakvim sankcijama, zabranama ili ograničenjima po rezolucijama Ujedinjenih nacija ili trgovinskim i/ili ekonomskim sankcijama, zakonima i direktivama bilo koje jurisdikcije koja se primjenjuje na osiguravača.

Polisa je važeća bez pečata Osiguravača.

Ugovarač osiguranja je dužan da plati premiju u cjelosti prilikom zaključenja ugovora o osiguranju.

Osiguravač: 


M.P. Ugovarač osiguranja:
(puno ime i prezime)

Podružnica Nikšić, Podružnica Nikšić, 03.11.2025

POLISA: POL-00318426

Na osnovu statuta i Zakona o uređenju prostora i izgradnji objekata (Sl. list CG 19/25) donosim sljedeće:

RJEŠENJE O IMENOVANJU GLAVNOG I ODGOVORNOG INŽENJERA ZA IZRADU
INVESTICIONO TEHNIČKE DOKUMENTACIJE – IDEJNOG RJEŠENJA POSLOVNOG
OBJEKTA

Objekat: POSLOVNI OBJEKAT

Mjesto: KP 1060/1 KO OZRINIĆI U ZAHVATU IZMJENA I DOPUNA PROSTORNOG
URBANISTIČKOG PLANA – GENERALNA URBANISTIČKA RAZRADA OPŠTINE NIKŠIĆ

Investitor: VUJIČIĆ DUŠAN

Za vodećeg projektanta izrade investiciono– tehničke dokumentacije imenujem:

JELENA MEĐEDOVIĆ, spec. sci. arh. „INGPOINT“ d.o.o., Nikšić

Za odgovornog projektanta djela investiciono–tehničke dokumentacije imenujem:

1. PROJEKAT ARHITEKTURE:

JELENA MEĐEDOVIĆ, spec. sci. arh. „INGPOINT“ d.o.o. Nikšić

Radnik određen ovim Rješenjem ispunjava uslove u pogledu stručne spreme i prakse predviđene zakonom.

U Nikšiću,
april 2026. god.

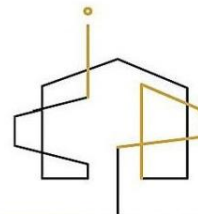
„INGPOINT“ d.o.o. Nikšić

Izvršni direktor:

Jelena Međedović



.....



OBRAZAC 3

PODACI O PROJEKTANTIMA

NAZIV OBJEKTA	PROJEKTANT ¹	VODEĆI PROJEKTANT ²
POSLOVNI OBJEKAT	„INGPOINT“ d.o.o. Nikšić Lic. Br. UPI 09-332/25-3388/2 od 02.10.2025. Tel: +382 68 863 465 e-mail:studio@ingpoint.me	Jelena Međedović, spec.sci.arh. Licenca br. UPI 09-332/25- 3388/2 od 01.10.2025.

DJELOVI TEHNIČKE DOKUMENTACIJE		
PROJEKAT ³	PROJEKTANT ⁴	ODGOVORNI PROJEKTANT ⁵
IDEJNO RJEŠENJE FAZA ARHITEKTURE	„INGPOINT“ d.o.o. Nikšić Lic. Br. UPI 09-332/25-3388/2 od 02.10.2025. Tel: +382 68 863 465 e-mail:studio@ingpoint.me	Jelena Međedović, spec.sci.arh. Licenca br. UPI 09-332/25- 3388/2 od 01.10.2025.

U Nikšiću, April 2026.

„INGPOINT“ d.o.o. Nikšić
Izvršni direktor:
Jelena Međedović

¹ Naziv privrednog društva, pravnog lica, odnosno preduzetnika koji je izradio tehničku dokumentaciju, broj licence, adresa, telefon, e-mail

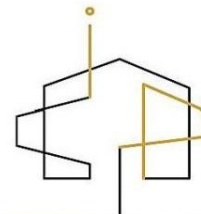
² Ime i prezime vodećeg projektanta,

³ Dio tehničke dokumentacije (arhitektonski projekat, građevinski projekat, elektrotehnički projekat,.....)

⁴ Naziv privrednog društva, pravnog lica odnosno preduzetnika koji je izradio dio tehničke dokumentacije, broj licence, adresa, telefon, e-mail

⁵ Ime i prezime odgovornog projektanta dijela tehničke dokumentacije

DRUŠTVO ZA PROJEKTOVANJE I DRUGE USLUGE
„INGPOINT“ d.o.o. Nikšić



ADRESA: VUKA KARADŽIĆA bb; INSTITUT CRNE METALURGIJE AD NIKŠIĆ – KANCELARIJA BR. 158; KONTAKT TELEFON: +382 68 863 465 I
+382 67 300 927; E-MAIL: studio@ingpoint.me; PIB: 03395758; PDV: 40/31-03797-8; ŽIRO RAČUN: 520-43188-06(HIPOTEKARNA BANKA)

LICENCA I ČLANSTVO U IKCG GLAVNOG I ODGOVORNOG
INŽENJERA



Crna Gora
Ministarstvo prostornog planiranja,
urbanizma i državne imovine

Adresa: IV proleterske brigade broj 19
81000 Podgorica, Crna Gora
tel: +382 20 446 200
fax: +382 20 446 215

Broj: UPI 09-332/25-3322/2

Podgorica, 01.10.2025. godine

Ministarstvo prostornog planiranja, urbanizma i državne imovine, postupajući po zahtjevu Međedović Jelene, broj UPI 09-332/25-3322/1 od 29.07.2025. godine, za izdavanje licence za izradu tehničke dokumentacije i izvođenje radova, na osnovu člana 107 Zakona o izgradnji objekata ("Službeni list CG", br. 019/25 od 04.03.2025), člana 15 Uredbe o organizaciji i načinu rada državne uprave ("Službeni list CG", br. 098/23, 102/23, 071/24 i 072/24), člana 3 Pravilnika o bližem načinu i postupku izdavanja i mirovanja licenci za obavljanje djelatnosti u oblasti izgradnje objekata i načinu vođenja registra licenci ("Službeni list CG", br. 042/25 od 30.04.2025), Stručnog uputstva broj: 06-333/25-6008/1 od 08.05.2025. godine i čl. 18 i 46 stav 3 Zakona o upravnom postupku ("Službeni list CG", br. 56/14, 20/15, 40/16, 37/17), po ovlaštenju ministra broj: 15-100/25-6175/2 od 02.08.2025. godine, donosi

R J E Š E N J E

Međedović Jeleni specijalisti arhitekture, iz Nikšića, izdaje se

LICENCA

za izradu tehničke dokumentacije i izvođenje radova u svojstvu odgovornog projektanta i odgovornog inženjera građenja

na **neodređeno** vrijeme.

O b r a z l o ž e n j e

Aktom broj UPI 09-332/25-3322/1 od 29.07.2025. godine, ovom ministarstvu, obratila se Međedović Jelena, zahtjevom za izdavanje licence za izradu tehničke dokumentacije i izvođenje radova. Uz zahtjev je dostavljena sledeća dokumentacija: kopija lične karte; rješenje Ministarstva ekologije, prostornog planiranja i urbanizma, broj UPI 072/7-137/2 od 26.05.2021. godine, kojim se Međedović Jeleni specijalisti arhitekture, izdaje licenca ovlašćenog inženjera za obavljanje djelatnosti izrade tehničke dokumentacije i građenje objekta; potvrda o članstvu u Inženjerskoj komori Crne Gore, broj 05-3828 od 10.12.2024. godine.

Ministarstvo prostornog planiranja, urbanizma i državne imovine, razmotrilo je podnijeti zahtjev sa priloženom dokumentacijom, te je izvršen uvid u rješenje Ministarstva ekologije, prostornog planiranja i urbanizma, pravnog prethodnika ovog ministarstva, broj UPI 072/7-137/2 od 26.05.2021. godine, i odlučilo kao u dispozitivu rješenja, a ovo iz sledećih razloga:

Naime, članom 156 stav 1 Zakona o izgradnji objekata propisano je da je privredno društvo, pravno lice odnosno preduzetnik, kao i fizičko lice koje je, do stupanja na snagu zakona steklo licencu u oblasti izgradnje objekata, dužno je da u roku od šest mjeseci od dana stupanja na snagu ovog zakona pribavi licencu u skladu sa pomenutim zakonom.

Odredbom člana 78 stav 2 Zakona o izgradnji objekata propisano je da rukovođenje izradom dijela tehničke dokumentacije, u svojstvu odgovornog projektanta, može da vrši licencirani arhitekta odnosno licencirani inženjer odgovarajuće struke, dok je stavom 3 propisano da licencirani arhitekta odnosno licencirani inženjer iz st. 1 i 2 ovog člana može da bude fizičko lice koje posjeduje najmanje VIII nivo kvalifikacije obrazovanja i najmanje tri godine radnog iskustva na stručnim poslovima izrade tehničke dokumentacije i/ili građenja objekta, položen stručni ispit i koje je upisano u registar iz člana 122 zakona.

Nadalje, članom 85 st. 1, 2 i 3 istog zakona propisano je da rukovodilac građenja može da bude licencirani arhitekta, licencirani građevinski inženjer, licencirani inženjer elektrotehnike ili licencirani mašinski inženjer. Izvođenje dijela radova, u svojstvu odgovornog inženjera građenja može da vrši licencirani arhitekta odnosno licencirani inženjer odgovarajuće struke. Licencirano lice iz st. 1 i 2 ovog člana može da bude fizičko lice koje posjeduje najmanje VIII nivo kvalifikacije obrazovanja i najmanje tri godine radnog iskustva na stručnim poslovima izrade tehničke dokumentacije i/ili građenja objekta, položen stručni ispit i koji je upisan u registar iz člana 122 zakona.

Članom 107 stav 7 prethodno navedenog zakona propisuje se da se licenca za fizičko lice izdaje na neodređeno vrijeme.

Članom 157 propisano je da lica koja su položila stručni ispit, po propisima koji su bili na snazi u vrijeme njihovog polaganja odnosno stekla ovlaštenje ili licencu u oblasti izgradnje objekta, nijesu obavezni da polažu stručni ispit u skladu sa ovim zakonom.

Shodno članu 3 Pravilnika o bližem načinu i postupku izdavanja i mirovanja licenci za obavljanje djelatnosti u oblasti izgradnje objekata i načinu vođenja registra licenci ("Službeni list CG", br. 042/25 od 30.04.2025), propisano je da se uz zahtjev za izdavanje licence za izradu tehničke dokumentacije i izvođenje radova za odgovornog projektanta i odgovornog inženjera građenja podnosi: 1) fotokopija lične karte, odnosno pasoša; 2) dokaz o stručnoj spremi 3) dokaz o najmanje tri godine radnog iskustva na stručnim poslovima izrade tehničke dokumentacije i/ili građenja objekta 4) dokaz o položenom stručnom ispitu i 5) dokaz da je upisan u registar Komore arhitekata i planera Crne Gore, odnosno Inženjerske komore Crne Gore.

U cilju praktične primjene novih zakonskih rješenja Ministarstvo prostornog planiranja, urbanizma i državne imovine dalo je Stručno uputstvo br. 06-333/25-6008/1 od 08.05.2025. godine, u kojem je navedeno da licence za izradu tehničke dokumentacije i/ili građenje objekata, kao i licence za reviziju tehničke dokumentacije i stručni nadzor izdate fizičkim licima po propisima koji su važili do donošenja Zakona o izgradnji objekata, treba usklađivati sa licencama propisanim pomenutim zakonom odnosno Pravilnikom o bližem načinu i postupku izdavanja, mirovanja i oduzimanja licenci za obavljanje djelatnosti u oblasti izgradnje objekata i načinu vođenja registra licenci. Navedeno usklađivanje treba vršiti na osnovu licence izdate po propisima koji su važili do donošenja Zakona odnosno Pravilnika, izvršenog uvida u dokumentaciju dostupnu u Arhivi Ministarstva, kao i dokaza da je fizičko lice upisano u registar Komore arhitekata i planera Crne Gore odnosno Inženjerske komore Crne Gore.

Postupajući po predmetnom zahtjevu, Ministarstvo je, na osnovu raspoloživih dokaza, utvrdilo da su ispunjeni uslovi propisani Zakonom i Pravilnikom, i odlučilo kao u dispozitivu rješenja.

UPUTSTVO O PRAVNOJ ZAŠTITI: Protiv ovog rješenja može se pokrenuti upravni spor tužbom kod Upravnog suda, u roku od 20 dana od dana prijema istog.

OVLAŠĆENO SLUŽBENO LICE
Petar Vučinić



Na osnovu člana 124 Zakona o uređenju prostora ("Službeni list Crne Gore", br. 019/25, 028/25 i 049/25), i evidencije
Registra članova Komore arhitekata i planera Crne Gore izdaje se

POTVRDA O ČLANSTVU

MEĐEDOVIĆ JELENA

IME I PREZIME

Nikšić

MJESTO ROĐENJA

ARHITEKTA

STRUČNA KVALIFIKACIJA



ČLAN KOMORE OD
13.05.2021.

ČLANSTVO VAŽI DO
31.12.2026.

Podgorica, 02.02.2026.



PREDSJEDNIK KOMORE
mr Novica Mitrović

Potvrda je elektronski generisana i validna je bez potpisa i pečata.
Validnost potvrde provjerite skeniranjem QR koda (www.kaipcg.me).

Dokument generisan: 02.02.2026. u 10:39 | ID: agvtJxnVpJOnZNF1

OBRAZAC 4

IZJAVA ODGOVORNOG PROJEKTANTA DA JE TEHNIČKA DOKUMENTACIJA IZRAĐENA
U SKLADU SA VAŽEĆIM PROPISIMA

OBJEKAT¹

POSLOVNI OBJEKAT

LOKACIJA²

KP 1060/1 KO OZRINIĆI U ZAHVATU
IZMJENA I DOPUNA PUP-GUR-A
OPŠTINE NIKŠIĆ

VRSTA TEHNIČKE DOKUMENTACIJE³

IDEJNO RJEŠENJE

ODGOVORNI PROJEKTANT⁴

JELENA MEĐEDOVIĆ, spec. sci. arh.,
Lic. br. UPI 09-332/25-3322/2 od 01.10.2025.

IZJAVLJUJEM

Da je dio tehničke dokumentacije: IDEJNO RJEŠENJE POSLOVNOG OBJEKTA urađeno u skladu sa:

- Zakonom o izgradnji objekata i podzakonskim aktima donešenim na osnovu navedenog zakona;
- urbanističko-tehničkim uslovima;
- posebnim propisima koji direktno ili na drugi način utiču na osnovne uslove za objekte;
- pravilima struke.

Pod krivičnom i materijalnom odgovornošću izjavljujemo da su svi podaci navedeni u ovoj izjavi istiniti.

(elektronski potpis odgovornog projektanta)

JELENA MEĐEDOVIĆ
za projektanta odgovorno lice (ime)

(elektronski potpis odgovornog lica)

NIKŠIĆ, APRIL 2026.
(mjesto i datum)

¹ Naziv projektovanog objekta

² Mjesto gradnje, planski dokument, urbanistička parcela, katastarska opština, katastarska parcela

³ Idejno rješenje, idejni projekat, glavni projekat, projekat izvedenog stanja, projekat održavanja

⁴ Ime i prezime odgovornog projektanta

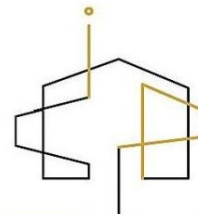
DRUŠTVO ZA PROJEKTOVANJE I DRUGE USLUGE
„INGPOINT“ d.o.o. Nikšić



ADRESA: VUKA KARADŽIĆA bb; INSTITUT CRNE METALURGIJE AD NIKŠIĆ – KANCELARIJA BR. 158; KONTAKT TELEFON: +382 68 863 465 I
+382 67 300 927; E-MAIL: studio@ingpoint.me; PIB: 03395758; PDV: 40/31-03797-8; ŽIRO RAČUN: 520-43188-06(HIPOTEKARNA BANKA)

TEHNIČKA DOKUMENTACIJA

DRUŠTVO ZA PROJEKTOVANJE I DRUGE USLUGE
„INGPOINT“ d.o.o. Nikšić



ADRESA: VUKA KARADŽIĆA bb; INSTITUT CRNE METALURGIJE AD NIKŠIĆ – KANCELARIJA BR. 158; KONTAKT TELEFON: +382 68 863 465 I
+382 67 300 927; E-MAIL: studio@ingpoint.me; PIB: 03395758; PDV: 40/31-03797-8; ZIRO RAČUN: 520-43188-06(HIPOTEKARNA BANKA)

UGOVOR SA INVESTITOROM O IZRADI PROJEKTNE
DOKUMENTACIJE

U G O V O R

O IZRADI TEHNIČKE DOKUMENTACIJE

Zaključen dana 06.02.2025. godine, u Nikšiću između:

1. "INGPOINT" d.o.o. Nikšić, ul. Vuka Karadžića bb (ICM-kancelarija br. 158) Nikšić, PIB 03395758, koga zastupa Jelena Međedović, u daljnjem tekstu IZVRŠILAC usluga,
- i
2. VUJIČIĆ DUŠAN, u daljem tekstu NARUČILAC usluga.

I PREDMET UGOVORA

Član 1

Ugovorene strane su saglasne da će Izvršilac izraditi ili organizovati izradu **TEHNIČKE DOKUMENTACIJE POSLOVNOG OBJEKTA NA KP 1060/1 KO OZRINIĆI I, U ZAHVATU PROSTORNOG URBANISTIČKOG PLANA – GENERALNA URBANISTIČKA RAZRADA OPŠTINE NIKŠIĆ**, a naručilac se obavezuje da će platiti usluge izvršiocu, a sve u skladu sa prihvaćenom ponudom.

Član 2

Saradnja iz predhodnog člana bliže obuhvata:

Naručilac i Izvršilac će saradivati u toku procesa izrade Idejnog rješenja I Glavnog projekta na način što će:

- Naručilac izvršiti sve prethodne radnje i pribaviti dokumenta (geodetski snimak terena, urbanističko-tehničke uslove, kao i druge uslove i saglasnosti neophodne za realizaciju projekta).
- Izvršilac će blagovremeno obavještavati Naručioca o napretku u realizaciji projekta prema sadržaju i obimu i sa odgovarajućim kvalitetom u skladu sa ovim Ugovorom, Projektnim zadatkom, građevinskim normama, pravilnicima i propisima važećim na teritoriji Crne Gore.

II ROKOVI

Član 3

Rok za izradu Projektne dokumentacije po ovom Ugovoru iznosi 2 (dva) mjeseca od dana konačno definisanog koncepta, ovjerenog od strane investitora.

III CIJENA

Član 4

Ugovorene strane su se saglasile da se vrijednost izrade dokumentacije po ovom Ugovoru obračunava po prihvaćenoj ponudi od strane investitora.

Ugovorne strane su saglasne da svaka promjena ulaznih podataka može uticati na konačnu cijenu usluge.

Član 5

Plaćanje po Ugovoru se vrši u eurima na račun izvršioca usluga na osnovu dostavljenih profaktura naručiocu.

Član 6

U cijenu ugovora nijesu uključeni iznosi koji treba da se plaćaju ovlašćenim organima državne vlasti i lokalne samouprave i organizacijama koje izdaju TU i Saglasnosti, kao ni eventualne nove faze projekta (Enterijer, Elaborat zaštite na radu, Protivpožarni i slično) a koji mogu da zatraže ili zahtjevaju Naručilac ili nadležni državni organi.

U slučaju novonastalih faza projekta, Ugovorene strane se obavezuju sporazumno dogovoru i izvršenju obaveza, što može da se reguliše aneksom ovog Ugovora.

IV UNAPREĐENJE SARADNJE

Član 7

Ugovorene strane su se obavezale ovim Ugovorom da stalno preduzimaju mjere za unapređivanje kooperativnog odnosa, usavršavaju tehnologije rada, i sl.

Član 8

Ugovorene strane su saglasne da će, shodno obimu i sadržaju svih poslova koje su predmet ovog ugovora angažovati se do punog obima i štiti interese obje strane.

V ZAVRŠNE ODREDBE

Član 9

Eventualna sporna pitanja ugovorene strane će nastojati da riješe sporazumno, a u protivnom priznaju nadležnost suda u Nikšiću.

Član 10

Ugovorene strane ne snose odgovornost za neizvršavanje ili neodgovarajuće izvršavanje svojih obaveza po ovom Ugovoru, ako je ono izazvano djelovanjem više sile. Okolnosti koje više sile predstavljaju vanredne okolnosti, koje ne mogu da se spriječe u datim uslovima, koje ne mogu da budu kontrolisane od strane Projektanta i (ili) Naručioca i koje nisu povezane sa njihovim djelovanjem.

Ovaj Ugovor je sačinjen u 4 (četiri) istovjetna primjerka , od kojih svaki potpisnik dobija po dva primjerka.

Član 12

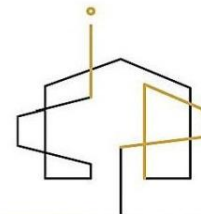
Ovaj Ugovor stupa na snagu danom obostranog potpisivanja.

Član 13

Ovaj Ugovor je zaključen na određeno vrijeme predviđenim rokom ovim Ugovorom (član 3) i može se raskinuti sporazumno ili jednostrano uz prethodnu najavu svake ugovorene strane najmanje petnaest dana unaprijed. U slučaju raskida Ugovora ugovorene strane se obavezuju da započete poslove završe i izmire preuzete obaveze.

<p>IZVRŠILAC usluga "INGPOINT" d.o.o. Nikšić</p> <p><i>Jelena Međedović</i></p>  	<p>NARUČILAC usluga,</p> <p><i>Vujičić Dušan</i></p> 
--	--


DRUŠTVO ZA PROJEKTOVANJE I DRUGE USLUGE
„INGPOINT“ d.o.o. Nikšić



ADRESA: VUKA KARADŽIĆA bb; INSTITUT CRNE METALURGIJE AD NIKŠIĆ – KANCELARIJA BR. 158; KONTAKT TELEFON: +382 68 863 465 I
+382 67 300 927; E-MAIL: studio@ingpoint.me; PIB: 03395758; PDV: 40/31-03797-8; ZIRO RAČUN: 520-43188-06(HIPOTEKARNA BANKA)

URBANISTIČKO TEHNIČKI I OSTALI USLOVI

URBANISTIČKO - TEHNIČKI USLOVI

1.	<p><i>Crna Gora</i> OPŠTINA NIKŠIĆ <i>Sekretarijat za urbanizam i stambene poslove</i> UP/Io br. 07- 350 – 920/1 Nikšić, 19.01.2026.godine</p>	
2.	<p><i>Sekretarijat za urbanizam i stambene poslove</i>, na osnovu člana 74 Zakona o planiranju prostora i izgradnji objekata („Sl. list CG“ br. 64/17, 44/18, 63/18, 11/19 i 82/20, 86/22 i 004/23), člana 143 stav 2 i 3 Zakona o uređenju prostora („Sl. List CG“ br.19/25), Uredbe o povjeravanju dijela poslova Ministarstva prostornog planiranja, urbanizma i državne imovine jedinicama lokalne samouprave („Sl. list CG“ br.128/24), Odluke o donošenju izmjena i dopuna Prostorno – urbanističkog plana Opštine Nikšić („Sl.list Crne Gore br. 72/24) i podnijetog dopunskog zahtjeva Vujičić Dušana iz Nikšića, izdaje:</p>	
3.	<p>URBANISTIČKO-TEHNIČKE USLOVE za izradu tehničke dokumentacije</p>	
4.	<p>Za izgradnju novog – <i>Poslovnog objekta</i> na katastarskoj parceli broj 1060/1 KO Ozrinići u zahvatu izmjena i dopuna Prostornog urbanističkog plana - Generalna urbanistička razrada Opštine Nikšić.</p>	
5.	<p>PODNOŠILAC ZAHTJEVA:</p>	<p>Vujičić Dušan iz Nikšića</p>
6.	<p>POSTOJEĆE STANJE</p>	
	<p>Kat. parcela broj 1060/1 po kulturi njiva 5. klase površine 987m2 upisana je u LN1610 KO Ozrinići, potes Turjača, kao posjedništvo Vujičić Dušana u obimu prava 1/1.</p>	
7.	<p>PLANIRANO STANJE</p>	
7.1.	<p>Namjena parcele odnosno lokacije</p>	
	<p>Područje se nalazi u obuhvatu izmjena i dopuna PUP-GUR-a Opštine Nikšić u IV (četvrtj) građevinskoj zoni, sa planom namjene površine za predmetnu parcelu <u>SMG-Stanovanje malih gustina.</u></p>	

7.2.	Pravila parcelacije
	Površina lokacije na kojoj je predviđena izgradnja poslovnog objekta je 987m ² . Lokacija može biti posebna parcela ili dio površine.
7.3.	Građevinska i regulaciona linija, odnos prema susjednim parcelama
	<p>Prema smjernicama izmjena i dopuna Prostorno urbanističkog plana Opštine Nikšić predviđeno je :</p> <p>3.1.3. Stanovanje malih gustina (SMG)</p> <p>Opšti uslovi i parametri izgradnje su sljedeći:</p> <p>Minimalna površina novoformirane urbanističke parcele je 300m², Stambeni objekti se mogu graditi kao slobodnostojeći objekti, dvojni objekti ili objekti u nizu; Maksimalna spratnost objekata je 3 nadzemne etaže; Izgradnja podruma je moguća kao tehničke, ekonomske ili garažne etaže. Građevinska linija novih objekata treba da je na minimum 5,0m od regulacije ulice; Najmanje rastojanje novog slobodnostojećeg objekta od bočne i zadnje granice parcele je 2.0m; Postavljanje objekata na manjem odstojanju od granice parcele, kao dvojnih ili u nizu moguće je ukoliko je takav objekat već izgrađen na susjednoj parceli, ili uz saglasnost susjeda; Maksimalni indeks zauzetosti parcele nadzemnim etažama je 0.3; Maksimalni indeks zauzetosti parcele podzemnom etažom je 0.6; Maksimalni indeks izgrađenosti je 0.8; Na površinama stanovanja malih gustina mogu se graditi objekti kompatibilne namjene u koje spadaju: objekti društvenih djelatnosti, objekti sporta i rekreacije, vjerski objekti, objekti trgovine i ugostiteljstva, objekti za smještaj turista, komunalno-servisni objekti, objekti infrastrukture, privredni objekti koji ne ugrožavaju životnu sredinu; Kompatibilni sadržaji mogu se organizovati u okviru stambenog objekta ili kao zaseban objekat djelatnosti, na parcelama sa ili bez objekata stanovanja. Površine kompatibilnih sadržaja ulaze u obračun bruto građevinske površine. Maksimalni indeks izgrađenosti za parcele sa kompatibilnim sadržajima je 0.8, a bez stambenog objekta 0.4. Građevinska linija objekata ili djelovi objekata poslovnog karaktera, spratnosti P, može da bude ispred građevinske linije stambenog objekta, a najmanje 2m udaljena od regulacione linije; U izgradnji objekata treba koristiti elemente tradicionalne arhitekture ovog podneblja ukomponovane na savremen način; Postojeće objekte kod kojih su parametri (horizontalni i vertikalni gabarit i BGP) veći od zadatih planom, zadržati sa zatečenim stanjem ukoliko svojim položajem ne ugrožavaju realizaciju saobraćajne i ostale infrastrukture; Svi parametri kod parcelacije i rekonstrukcije objekata u nizovima i grupacijama se prilagođavaju stanju i mogućnostima unapređenja. Potrebe za parkiranjem rješavati unutar granica urbanističke parcele, na otvorenim parking prostorima ili garažama (podrumskim, suterenskim ili u nivou terena).</p>

	<p>USLOVI ZA UREĐENJE PROSTORA I ARHITEKTONSKO OBLIKOVANJE OBJEKTA</p> <p>Arhitektonsko oblikovanje objekta treba da bude u skladu sa namjenom i sadržajem objekta, tako da objekat ima prepoznatljivost adekvatnu funkciji, uz obavezu da se ostvari vizuelno jedinstvo cjelovitog prostornog rešenja i forma objekta sa karakteristikama lokalne arhitekture. Održivu izgradnju obezbijediti kroz korišćenje lokalnih sirovina, korišćenje materijala sa visokim reciklažnim sadržajem i angažovanje lokalne radne snage.</p> <p>U projektovanju objekata je moguće koristiti savremene i tradicionalne materijale, vodeći računa o usaglašenosti likovnog izraza i ambijenta.</p> <p>Spoljna obrada objekata-fasada, mora biti izvedena od odgovarajućih materijala koji garantuju adekvatnu zaštitu objekata. Preporučuje se upotreba materijala koji daju mogućnost za savremena i ekonomična arhitektonska rešenja, a istovremeno su dobra zaštita objekata.</p> <p>U cilju racionalnog korišćenja energije treba iskoristiti sve mogućnosti smanjenja korišćenja energije u objektima. Pri izgradnji objekata koristiti savremene termoizolacione materijale, poštovati principe energetske efikasnosti (korišćenje duplih prozora, orijentacija objekata koja osigurava maksimalno osunčavanje, koristiti obnovljive izvore energije sunca, vjetro, geotermalnu energiju tako da se potrošnja energije minimizira 30% kroz energetski efikasnu gradnju i korišćenje obnovljivih vidova energije.</p> <p>Krovove objekata predvidjeti kao kose, sa pokrivačem i nagibom u skladu sa klimatskim uslovima, sa svim potrebnim slojevima izolacije.</p> <p>Primjeniti primjereni mobilijar od prirodnih materijala, korišćenje autohtonih biljnih vrsta na uređenim zelenim površinama.</p>
8.	<p>PREPORUKE ZA SMANJENJE UTICAJA I ZAŠTITU OD ZEMLJOTRESA, KAO I DRUGE USLOVE ZA ZAŠTITU OD ELEMENTARNIH NEPOGODA I TEHNIČKO-TEHNOLOŠKIH I DRUGIH NESREĆA</p>
	<p>Tehničkom dokumentacijom predvidjeti mjere zaštite od požara shodno propisima za ovu vrstu objekata. U cilju zaštite od elementarnih nepogoda postupiti u skladu sa Zakonom o zaštiti i spašavanju („Službeni list CG“, br.13/07, 05/08, 86/09, 32/11 i 54/16) i Pravilnikom o mjerama zaštite od elementarnih nepogoda („Službeni list RCG“, br.8/93) i Zakonom o zapaljivim tečnostima i gasovima („Službeni list CG“, br.26/10 i 48/15).</p> <p>Proračun raditi na VII stepen seizmičkog intenziteta po MCS skali. Objekat mora biti izrađen prema važećim propisima za građenje u seizmičkim područjima.</p> <p>Za potrebe projektovanja koristiti podatke Zavoda za hidrometeorologiju o klimatskim i hidrometeorološkim karakteristikama u zoni predmetne lokacije.</p> <ul style="list-style-type: none"> - Prilikom izrade tehničke dokumentacije poštovati Pravilnik o načinu obračuna površine i zapremine objekta (»Sl.list CG«,br.47/13). <p>Prilikom izrade tehničke dokumentacije poštovati Pravilnik o načinu izrade, razmjeri i bližoj sadržini tehničke dokumentacije (»Sl.list CG«,br.23/14).</p>
9.	<p>USLOVI I MJERE ZAŠTITE ŽIVOTNE SREDINE</p>
	<p>Tehničkom dokumentacijom predvidjeti uslove i mjere za zaštitu životne sredine u skladu sa odredbama Zakona o životnoj sredini („Službeni list CG“, br.48/08). Posebne uslove obratiti na kvalitet i zaštitu vode od neželjenih uticaja.</p> <p>Problem komunalnog otpada rješavati uz primjenu savremenih tehnologija sakupljanja, separacije, reciklaže i odlaganja.</p>

	<p>Projektom predvidjeti sljedeće mjere zaštite:</p> <ul style="list-style-type: none"> - od požara shodno Zakonu o zaštiti i spašavanju (Sl. list CG br.13/07, 05/08 i 32/11) i pratećim propisima, - od elementarnih nepogoda, shodno Zakonu o zaštiti i spašavanju i Pravilniku o merama zaštite od elementarnih nepogoda (Sl. list CG br.8/93), - životne sredine shodno Zakonu o procjeni uticaja na životnu sredinu („Sl. list RCG“ br. 80/05).
10.	USLOVI ZA PEJZAŽNO OBLIKOVANJE
	<p>Potrebno je urediti prostore između građevinske i regulacione linije, u širokim frontovima ulica koje nemaju drvored preporučuje se sadnja visokih drvorednih sadnica čime ulica dobija drvored, a vlasnik okućnice vizuelnu barijeru. Preporučuje se sadnja živih ograda umjesto stvaranja betonskih zidova. U slučajevima projektovanja betonskih ograda potrebno ih je ozeleniti vertikalnim zelenilom, različitim vrstama visokodekorativnih puzavica. Neophodno je obezbijediti min. 30-40% zelenih površina, u zavisnosti od položaja parcele, zone stanovanja i namjene.</p>
11.	USLOVI I MJERE ZAŠTITE NEPOKRETNIH KULTURNIH DOBARA I NJIHOVE ZAŠTIĆENE OKOLINE
	<p>Ukoliko se prilikom izvođenja radova nađe na nalazište ili nalaze arheološkog značenja, prema član 87. Zakona o zaštiti kulturnih dobara (Sl. list CG, br. 49/10), pravno ili fizičko lice koje neposredno izvodi radove, dužno je da prekine radove, obezbijedi nalazište, odnosno nalaze od eventualnog oštećenja, uništenja i od neovlašćenog pristupa drugih lica, sačuva otkrivene predmete na mjestu nalaženja u stanju u kojem su nađeni do dolaska ovlašćenih lica, odmah prijavi nalazište, odnosno nalaz Upravi za zaštitu kulturnih dobara, najbližoj javnoj ustanovi za zaštitu kulturnih dobara, organu uprave nadležnom za poslove policije i saopšti sve relevantne podatke u vezi sa mjestom i položajem nalaza u vrijeme otkrivanja i o okolnostima pod kojim su otkriveni.</p>
12.	USLOVI ZA LICA SMANJENE POKRETLJIVOSTI I LICA SA INVALIDITETOM
	/
13.	USLOVI ZA POSTAVLJANJE I GRADNJU POMOĆNIH OBJEKATA
	/
14.	USLOVI ZA OBJEKTE KOJI MOGU UTICATI NA BEZBJEDNOST VAZDUŠNOG SAOBRAĆAJA
	/
15.	USLOVI ZA OBJEKTE KOJI MOGU UTICATI NA PROMJENE U VODNOM REŽIMU
	/

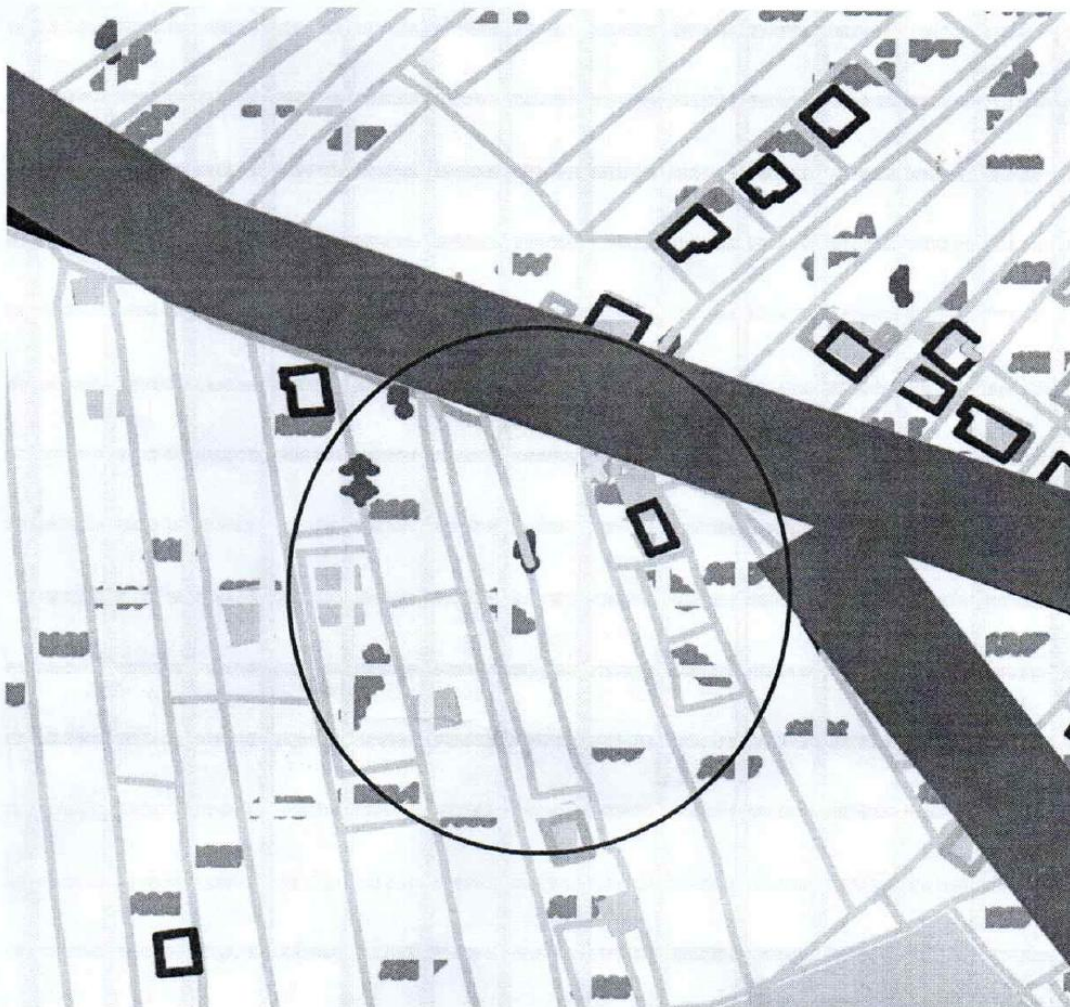
16.	MOGUĆNOST FAZNOG GRAĐENJA OBJEKTA	
	Fazna mogućnost građenja je dozvoljena.	
17.	USLOVI ZA PRIKLJUČENJE NA INFRASTRUKTURU	
17.1.	Uslovi priključenja na elektroenergetsku infrastrukturu	
	Nadležnost CEDIS region 1 – Nikšić.	
17.2.	Uslovi priključenja na vodovodnu i kanalizacionu infrastrukturu	
	Prema uslovima priključenja objekta na mrežu izdatim od strane JP Vodovod i kanalizacija Nikšić.	
17.3.	Uslovi priključenja na saobraćajnu infrastrukturu	
	Prema uslovima izdatim od strane Sekretarijata za komunalne poslove i saobraćaj.	
17.4.	Ostali infrastrukturni uslovi	
	Vodni uslovi izdati od strane Sekretarijata za komunalne poslove i saobraćaj.	
18.	POTREBA IZRADE GEODETSKIH, GEOLOŠKIH (GEOTEHNIČKIH, INŽENJERSKO-GEOLOŠKIH, HIDROGEOLOŠKIH, GEOMEHANIČKIH I SEIZMIČKIH) PODLOGA, KAO I VRŠENJA GEOTEHNIČKIH ISTRAŽNIH RADOVA I DRUGIH ISPITIVANJA	
	/	
19.	POTREBA IZRADE URBANISTIČKOG PROJEKTA	
	/	
20.	ZA ZGRADE URBANISTIČKO-TEHNIČKI USLOVI SADRŽE I URBANISTIČKE PARAMETRE	
	Oznaka urbanističke parcele	Pripada PUP-GUR-u Opštine Nikšić
	Površina urbanističke parcele	Pripada PUP-GUR-u Opštine Nikšić
	Maksimalni indeks zauzetosti	0,30
	Maksimalni indeks izgrađenosti	0,80
	Bruto građevinska površina objekata (max BGP)	U skladu sa koeficijentima zauzetosti i izgrađenosti
	Maksimalna spratnost objekata	Tri nadzemne etaže
	Maksimalna visinska kota objekta	Najveća visina etaže za obračun visine

	<p>građevine, mjerenja između gornjih kota međуетаžnih konstrukcija iznosi: - za garaže i tehničke prostorije do 3.0 m; - za stambene etaže do 3.5 m; - za poslovne etaže do 4.5 m; - izuzetno za osiguranje prolaza za pristup interventnih i dostavnih vozila, najveća visina prizemne etaže na mjestu prolaza iznosi 4.5 m.</p> <p>Podzemna etaža je dio zgrade koji je sasvim ili djelimično ispod zemlje. Podrum je podzemna etaža čiji vertikalni gabarit ne smije nadvisiti kotu terena, trotoara više od 1.00 m. Ukoliko se radi o denivelisanom terenu, relevantnom kotom terena smatra se najniža kota konačno uredenog i nivelisanog terena oko objekta</p> <p>Horizontalni gabariti podruma definisani su građevinskom linijom ispod zemlje (GL 0) iz člana 96 ovog Pravilnika, a ne mogu veći od 80% površine urbanističke parcele. Suteran je podzemna etaža zastupljena kod objekata koji su izgrađeni na denivelisanom terenu i kao takva predstavlja gabarit sa tri strane ugrađen u teren, dok je na jednoj strani kota poda suterana poklapa sa kotom terena ili odstupa od kote terena maksimalno za 1.00 m. Gabariti suterana definisani su građevinskom linijom na zemlji (GL 1)</p> <p>Nadzemna etaža je dio zgrade koji je iznad zemlje. Prizemlje (P) je nadzemna etaža čija se kota određuje planom u zavisnosti od namjene i morfologije terena. Za stambene objekte kota poda prizemlja je maksimalno 1.00 m, a za poslovne objekte maksimalno 0.20 m iznad kote konačno uredenog i nivelisnog terena oko objekta. Sprat je nadzemna etaža iznad prizemlja. Potkrovlje ili završna etaža se nalazi iznad posljednjeg sprata. Najniža svijetla visina potkrovlja ne smije biti veća od 1.20 m na mjestu gdje se građevinska linija potkrovlja i spratova poklapaju. Po pravilu, potkrovlja se predviđaju na mjestima gdje treba pratiti kote vijenaca ili sljemena na susjednim objektima u ambijentalnim cjelinama. Tavan je dio objekta bez nazidka, isključivo ispod kosog ili lučnog krova, a iznad međuspratne konstrukcije posljednje etaže i može imati minimalne otvore za svjetlo i ventilaciju. Tavan nije etaža.</p>
--	--






	Ukoliko krovna konstrukcija i visina sljemena omogućavaju organizovanje prostora tavana u svrhu stanovanja, taj prostor ulazi u obračun bruto razvijene građevinske površine sa 100% i kao takav mora biti prepoznat u planiranim indeksima izgrađenosti za tretiranu parcelu.
Parametri za parkiranje odnosno garažiranje vozila	Potrebe za parkiranjem rješavati unutar granica parcele.
Smjernice za oblikovanje i materijalizaciju, posebno u odnosu na ambijentalna svojstva područja	Arhitektonsko oblikovanje objekta treba da bude u skladu sa namjenom i sadržajem objekta, tako da objekat ima prepoznatljivost adekvatnu funkciji, uz obavezu da se ostvari vizuelno jedinstvo cjelovitog prostornog rešenja, i sklad sa okolnim strukturama. U projektovanju objekata je moguće koristiti savremene i tradicionalne materijale, vodeći računa o usaglašenosti likovnog izraza i ambijenta. Spoljna obrada objekata-fasada, mora biti izvedena od odgovarajućih materijala koji garantuju adekvatnu zaštitu objekata. Preporučuje se upotreba materijala koji daju mogućnost za savremena i ekonomična arhitektonska rešenja, a istovremeno su dobra zaštita objekata. U cilju racionalnog korišćenja energije treba iskoristiti sve mogućnosti smanjenja korišćenja energiji u objektima. Pri izgradnji objekata koristiti savremene termoizolacione materijale i predvidjeti mogućnost korišćenja solarne energije. Krovove objekata predvidjeti kao kose, sa pokrivačem i nagibom u skladu sa klimatskim uslovima, sasvim potrebnim slojevima izolacije.
Uslovi za unapređenje energetske efikasnosti	Prilikom urbanističkog planiranja i arhitektonskog projektovanja u dosadašnjoj praksi se pokazalo da se malo računa vodilo o energetskim aspektima objekta. Uvođenjem energetske komponente u urbanističko planiranje obavezuju se investitori i projektanti da teže postizanju optimalnih odnosa između arhitekture i potrebne energije objekta kroz pažljivo određenje sledećih komponenti: <ul style="list-style-type: none"> • orijentacija i dispozicija objekta, • oblik objekta, • nagib krovnih površina, • boje objekta,


		<ul style="list-style-type: none"> • toplotna akumulativnost objekta, • raspored i odnos stambenih i fasadnih površina, • ekonomska debljina termoizolacije, • razuđenost fasadnih površina i td.
21.	<p>DOSTAVLJENO: Podnosiocu zahtjeva, JP Vodovod i kanalizacija Nikšić, Sekretarijat za uređenje prostora i zaštitu životne sredine- sektor zaštite životne sredine, Sekretarijat za komunalne poslove i saobraćaj, Vodni uslovi, u spise predmeta, a/a.</p> <p>NAPOMENA: Ovim uslovima se mijenjaju uslovi broj 07-350-920 izdati danaa 22.08.2025 godine zbog promjene namjene objekta iz pomoćnog u poslovni.</p>	
1.	OBRADIVAČI URBANISTIČO-TEHNIČKIH USLOVA:	Vladimir Zoranić, dipl.ing.
		<i>Zoranić Vladimir</i>
2.	OVLAŠĆENO SLUŽBENO LICE:	V.D Željko Knežević, dipl.ing.gradj.
3.	M.P.	<p>potpis ovlaštenog službenog lica</p> 
4.	PRILOZI	

IZVOD IZ PUP- a OPŠTINE NIKŠIĆ



POVRŠINE ZA STANOVANJE, CENTRALNE D. I MJEŠOVITU NAMJENU

-  površina za stanovanje male gustine
-  površina za stanovanje srednje gustine
-  površina za stanovanje veće gustine
-  centralne djelatnosti
-  mješovita namjena



Broj: 5827
Nikšić, 19.09.2025. god.
R.b.:222/II/v

Na osnovu čl.2,11,13,17,18,43,47,48,49 i 50 Odluke o vodovodu i kanalizaciji (Sl. list RCG opštinski propisi br.2/96,16/97,10/00 i 18/01) i čl. 47 Statuta D.O.O. „Vodovod i kanalizacija“-Nikšić, a na osnovu zahtjeva br. 5827, od 28.08.2025.g. izdaju se:

USLOVI PRIKLJUČENJA

Postojeće tehničke karakteristike mreže omogućavaju da se YUJIĆIĆ DUŠAN iz Nikšića, urbanistička jedinica Nikšić kat. parcele br. 1060/1 KO Ozrinići kao potrošač II kategorije MOŽE priključiti na,

1. VODOVODNU mrežu DN 40mm izgrađenu od PE cijevi. Pritisak u cjevovodu, na mjestu priključenja, u normalnim uslovima, je 2,5 bar.

2. KANALIZACIONU mrežu u revizioni silaz br. / a ne ispod kote / mnv.

Priključenje vrši **isključivo ovo Preduzeće** u skladu sa projektom - tehničkim rješenjem priključka.

Prilikom priključenja **nije potrebno je** vršiti prekop asfalta.

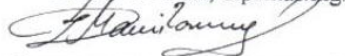
Izdati uslovi priključenja služe za izradu projektne dokumentacije.

Podnosilac zahtjeva je dužan obratiti se ovom Preduzeću prilikom priključenja i dobijanja konačne saglasnosti o istom.

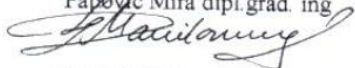
GLAVNI PROJEKTANT:

Vujičić Nikolina dipl. građ. ing.

TEHNIČKI DIREKTOR:
Danilović Zoran, dipl. mas. ing.



RUKOVODILAC TEH. SLUŽBE:
Papović Mira dipl. građ. ing.



DOSTAVLJENO:
1 x Podnosiocu zahtjeva
1 x Tehničkoj službi
1 x Korisnički servis
1 x Korisnički servis

IZVRŠNI DIREKTOR:
LAZAR MILJANIĆ dipl. ing.







816/25

CRNA GORA
OPŠTINA NIKŠIĆ
Sekretarijat za uređenje prostora
i zaštitu životne sredine
Broj: 07-353-sl
Nikšić, 01.09.2025. godine

Sekretarijat za uređenje prostora i zaštitu životne sredine
n/r V. D. Sekretara Željka Kneževića

OVDJE

Povodom Vašeg zahtjeva, broj : 07-350-920 od 25.08.2025. godine (dostavljen Sektoru za zaštitu životne sredine 01.09.2025.godine) kojim ste tražili mišljenje o potrebi procjene uticaja na životnu sredinu za projekat izgradnje pomoćnog objekta, na katastarskoj parceli br 1060/1 KO Ozrinići, u obuhvatu izmjena i dopuna PUP-GUR- a Nikšić, u cilju definisanja uslova i mjera zaštite životne sredine na osnovu priloženih urbanističko-tehničkih uslova za izradu tehničke dokumentacije broj 07-350-920 od 22.08.2025.godine izdatih na ime investitora Vujičić Dušana, obavještavam Vas sledeće:

Uredbom o projektima za koje se vrši procjena uticaja na životnu sredinu ("Sl.list RCG" br. 20/07, "Sl.list CG" br. 47/13, 53/14 i 37/18), utvrđen je spisak projekata za koje je obavezna procjena uticaja na životnu sredinu i projekata za koje se može zahtijevati procjena uticaja.

Obzirom da se u konkretnom slučaju radi o projektu izgradnje pomoćnog objekta, na katastarskoj parceli br 1060/1 KO Ozrinići, u obuhvatu izmjena i dopuna PUP-GUR- a Nikšić, ovaj Sektor se ne može izjasniti da li se navedeni projekat nalazi na Listi 1 (Projekti za koje je obavezna procjena uticaja na životnu sredinu) i Listi 2 (Projekti za koje se može zahtijevati procjena uticaja na životnu sredinu) Uredbe o projektima za koje se vrši procjena uticaja na životnu sredinu, jer se ne navodi kojoj vrsti pomoćnog objekta pripada shodno Odluci o postavljanju odnosno građenju i uklanjanju pomoćnih objekata na teritoriji Opštine Nikšić (Sl. list CG 1/14, 22/16 i 45/20), površina, kapacitet objekta i sl.

Shodno odredbama člana 8 Zakona o procjeni uticaja na životnu sredinu ("Službeni list Crne Gore", br. 75/18), nosilac projekta za koji je obavezna izrada elaborata ili projekta za koji je donijeta odluka o potrebi izrade elaborata, ne može pristupiti izvođenju projekta, odnosno pribaviti odobrenje za obavljanje djelatnosti bez saglasnosti na elaborat ili odluke da nije potrebna izrada elaborata.

Iz svega navedenog, nosilac projekta je u obavezi izjasniti se o vrsti pomoćnog objekta, površini, kapacitetu objekta i sl jer ne može pristupiti izvođenju projekta, odnosno pribaviti odobrenje za obavljanje djelatnosti, dok se nadležni organ za poslove zaštite životne sredine ne izjasni da li je potrebna procjena uticaja na životnu sredinu za isti.

Sektor za zaštitu životne sredine
Obradio/la
Mirko V. Vera, dipl.ing

Dostavljeno: Naslovu, u spise, a/a.



CRNA GORA
OPŠTINA NIKŠIĆ
Sekretarijat za komunalne poslove i saobraćaj
UP/Io broj: 09-327-450
Nikšić, 29.08.2025. godine

Handwritten mark

SEKRETARIJAT ZA UREĐENJE PROSTORA I ZAŠTITU ŽIVOTNE SREDINE

OVDJE

PREDMET: Obavještenje

U vezi sa Vašim dopisom broj: 07-350-920 od 25.08.2025. godine, kojim ste se obratili ovom Sekretarijatu za izdavanje vodnih uslova za izradu tehničke dokumentacije za izgradnju novog pomoćnog objekta, potes Turjača, investitora **Vujičić Dušana**, na katastarskoj parceli broj 1060/1 KO Ozrinići, obavještavamo vas da je članom 115 Zakona o vodama ("Sl. list RCG", br. 27/07 i "Sl. list CG", br. 73/10, 32/11, 47/11, 48/15, 52/16, 55/16, 02/17, 80/17 i 84/18) definisano da u slučaju ako se u postupku izdavanja vodnih uslova utvrdi da objekti i radovi ne mogu prouzrokovati promjene u vodnom režimu ili da na njih ne može uticati vodni režim, vodni uslovi nijesu potrebni.

Prikupljanje i odvođenje sanitarnih otpadnih voda riješiti kroz izgradnju vodonepropusne septičke jame. Pražnjenje septičke jame vršiti redovno od strane pravnog lica koje upravlja javnom kanalizacijom ili lica registrovanog za obavljanje ovih poslova.

Shodno navedenom, uzimajući u obzir vrstu objekta, obavještavamo Vas, da uz poštovanje navedenih preporuka, **vodni uslovi nijesu potrebni**.

Za svaku promjenu namjene objekta koja bi za posledicu imala promjenu specifičnosti otpadnih voda u odnosu na sanitarne otpadne vode, Investitor je dužan pribaviti vodne uslove, kako bi se definisao potreban predtretman, koji garantuje ispunjavanje uslova kvaliteta definisanih Pravilnikom o kvalitetu i sanitarno-tehničkim uslovima za ispuštanje otpadnih voda, načinu i postupku ispitivanja kvaliteta otpadnih voda i sadržaju izvještaja o utvrđenom kvalitetu otpadnih voda ("Sl.list Crne Gore" br. 056/19).

O b r a d i l i:

Zdravko Zečević, dipl.prav.

Danica Vulcanović, dipl. geog. *D. Vulcanovic*



Dostavljeno: Sekretarijatu za uređenje prostora i zaštitu životne sredine, u spise, a/a



Crna Gora
OPŠTINA NIKŠIĆ
Sekretarijat za komunalne poslove i
saobraćaj
Broj: 09- 340 - 985
Nikšić, 29.09.2025.godine

INVESTITOR: Vujičić Dušan iz Nikšića
KAT. PARCELA: broj 1060/1 KO Ozrinići
PLANSKI DOKUMENT: Izmjena i dopuna Prostorno urbanističkog plana – Generalna urbanistička razrada Opštine Nikšić („Službeni list Crne Gore“, br. 72/24)

Na osnovu člana 74 Zakona o planiranju prostora i izgradnji objekata („Službeni list CG“ br.64/17, 44/18, 11/19, 82/20, 86/22 i 04/23), člana 8 stav 6 Zakona o izgradnji objekata („Službeni list CG“ br. 019/25), člana 143 stav 2 i 3 Zakona o uređenju prostora („Službeni list CG“ br. 19/25) i podnijetog zahtjeva Sekretarijata za uređenje prostora i zaštitu životne sredine broj: 07-350-920 od 25.08.2025. godine u predmetu izdavanja urbanističko - tehničkih uslova za izradu tehničke dokumentacije *za radove na izgradnji novog pomoćnog objekta* na katastarskoj parceli broj 1060/1 KO Ozrinići, Sekretarijat za komunalne poslove i saobraćaj, p r o p i s u j e:

SAOBRAĆAJNO-TEHNIČKE USLOVE *za izradu tehničke dokumentacije*

za priključenje lokacije *za radove na izgradnji novog pomoćnog objekta* na katastarskoj parceli broj 1060/1 KO Ozrinići, na Lokalni put L-14 Most Gračanica – (naselje B. Tomovića) – Ozrinići - Bršno

LOKACIJA: Lokalni put L-14 Most Gračanica – (naselje B. Tomovića) – Ozrinići - Bršno

NAMJENA: Lokalni put L-14 Most Gračanica – (naselje B. Tomovića) – Ozrinići - Bršno je namijenjen za mješoviti saobraćaj vozila.

VRSTA KOLOVOZA: Kolovoz predmetnog puta je izgrađen od asfaltnog zastora.

OSTALI ELEMENTI: Brzina kretanja vozila na ovoj saobraćajnici propisana je opštinskom Odlukom na 40 km/h.

USLOVI ZA PRIKLJUČENJE

Postojeće stanje - lokacija

Lokacija *za radove na izgradnji novog pomoćnog objekta* na katastarskoj parceli broj 1060/1 KO Ozrinići, nalazi se u obuhvatu Izmjena i dopuna Prostorno urbanističkog plana – Generalna urbanistička razrada Opštine Nikšić („Službeni list Crne Gore“, br.

72/24), pored lokalnog puta L-14 Most Gračanica – (naselje B. Tomovića) – Ozrinići – Bršno.

Lokalni put L-14 Most Gračanica – (naselje B. Tomovića) – Ozrinići - Bršno (na katastarskoj parceli broj 5140 KO Ozrinići upisanoj u PL 145 KO Ozrinići u svojini Crne Gore, u obimu prava 1/1, način korišćenja – put četvrtog reda), upisan je kao lokalni put pod rednim brojem 14. u Registar opštinskih i nekategorisanih puteva u opštoj upotrebi, koji je sastavni dio Odluke o opštinskim i nekategorisanim putevima (»Službeni list Crne Gore - opštinski propisi«, broj 36/15).

Mjesto i način priključenja

Priključak lokacije za radove na izgradnji novog pomoćnog objekta na katastarskoj parceli broj 1060/1 KO Ozrinići, *planirati preko jednog priključka, na lokalni put L-14 Most Gračanica – (naselje B. Tomovića) – Ozrinići – Bršno.*

U projektu prikazati mjesto i način priključka.

Saobraćajno-tehnički uslovi za izradu tehničke dokumentacije su sastavni dio Urbanističko – tehničkih uslova Up/Io br. 07-350-920 od 22.08.2025. godine izdatih od Sekretarijata za uređenje prostora i zaštitu životne sredine.

Izmjena odnosno dopuna tehničkih uslova sa predlogom drugačijeg rješenja u pogledu priključaka

Investitor odnosno projektant može Sekretarijatu za uređenje prostora i zaštitu životne sredine podnijeti zahtjev za izmjenu odnosno dopunu tehničkih uslova sa predlogom drugačijeg rješenja u pogledu priključaka.

Zahtjev za izmjenu odnosno dopunu tehničkih uslova sa predlogom drugačijeg rješenja u pogledu priključaka Sekretarijat za uređenje prostora i zaštitu životne sredine dostavlja Sekretarijatu za komunalne poslove i saobraćaj na saglasnost.

Ako Sekretarijat za komunalne poslove i saobraćaj ne dostavi saobraćajno - tehničke uslove, u roku od 15 dana od dana prijema zahtjeva smatraće se da je saglasan sa urbanističko-tehničkim uslovima utvrđenim planskim dokumentom odnosno predlogom drugačijeg rješenja u pogledu priključaka.

TEHNIČKA DOKUMENTACIJA:

Projektnu dokumentaciju uraditi prema gore propisanim uslovima i dostaviti ovom Sekretarijatu za izdavanje saobraćajne saglasnosti.

DOSTAVLJENO:


2 x Sekretarijat za uređenje prostora i zaštitu životne sredine

1 x u spise predmeta

1 x a/a

OBRADILI:

Jasmina Bulajić 

Igor Perunović 

V.D. SEKRETARA
Milorad Zečević, dipl.ing.polj.



Štampaj

Korisnik: KORISNIK

Datum i vrijeme štampe: 06.04.2026 12:30

PODRUČNA JEDINICA
NIKŠIĆ

Datum: 06.04.2026 12:30

KO: OZRINIĆI

POSJEDOVNI LIST 1610 - PREPIS

Posjednici			
Matični broj - ID	Naziv - adresa i mjesto	Stvarno pravni odnos	Obim prava
*	VUJIČIĆ SPASOJE DUŠAN *	SOPSTVENIK - POSJEDNIK	1/1

Parcele									
Blok	Broj	RB	Plan Skica	Potes Kultura	Klasa	Površina m ²	Prihod	SP Pripis	Primjedba
0	1060/1	0	006 21/21	TURJAČA NJIVA	5	987	6.12	14/2025 1570/3	
						987	6.12		

IZJAVA GEODETSKE LICENCIRANE ORGANIZACIJE

GEO-KOMPAS d.o.o. Nikšić

IZJAVA GEODETSKE LICENCIRANE ORGANIZACIJE

INVESTITOR: **Vujičić Dušan**

OBJEKAT: Poslovna zgrada

LOKACIJA: Katastarska parcela 1060/1, KO Ozrinići , OPŠTINA NIKŠIĆ.

Ovim putem potvrđujemo da su na priloženom crtežu prikazane tačne koordinate planiranog objekta kao i obezbjeđenog kolskog prilaza na parcelama.

Kolski prilaz predmetnim parcelama obezbjeđen je preko katastarske parcele 5140, a vlasnik parcela odnosno nosilac prava Država Crna Gora. Način korišćenja katastarske parcelea 5140 je put četvrtog reda.

Nikšić,25.02.2026.

Podnosilac zahtjeva

Geo- kompaz DOO Nikšić

0 2 9 0 9 2 1 9

Matični broj organizacije

069/352-094

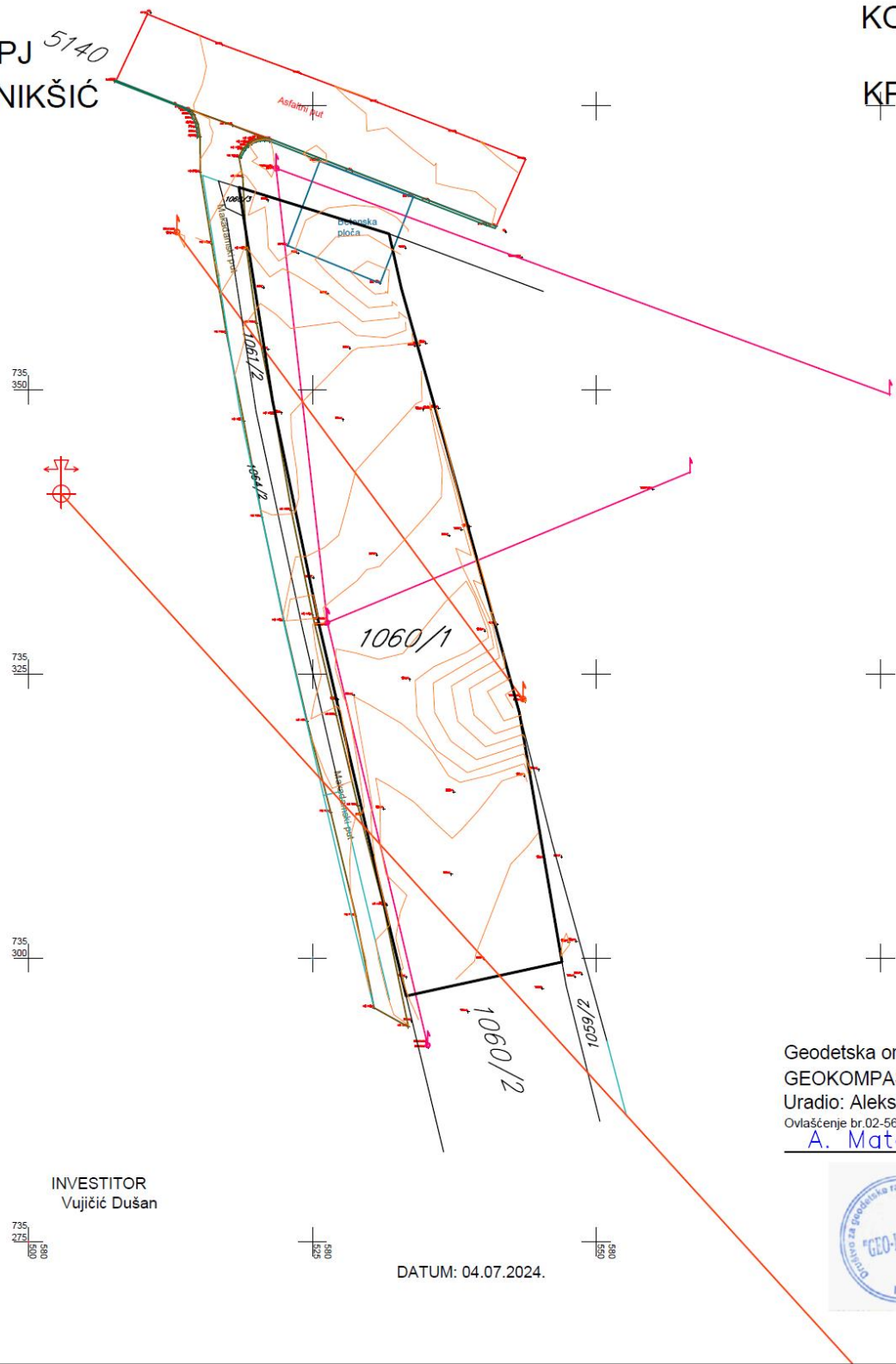


SITUACIONI PLAN R=1:250

KO Ozrinići

PJ 5140
NIKŠIĆ

KP 1060/1



INVESTITOR
Vujičić Dušan

Geodetska organizacija
GEOKOMPAS d.o.o. NIKŠIĆ
Uradio: Aleksandar Matović
Ovlašćenje br.02-5667/2 od 24.12.2012.
A. Matović



DATUM: 04.07.2024.

DRUŠTVO ZA PROJEKTOVANJE I DRUGE USLUGE
„INGPOINT“ d.o.o. Nikšić



ADRESA: VUKA KARADŽIĆA bb; INSTITUT CRNE METALURGIJE AD NIKŠIĆ - KANCELARIJA BR. 158; KONTAKT TELEFON: +382 68 863 465 I
 +382 67 300 927; E-MAIL: studio@ingpoint.me; PIB: 03395758; PDV: 40/31-03797-8; ZIRO RACUN: 520-43188-06(HIPOTEKARNA BANKA)

Investitor: VUJIČIĆ DUŠAN

Projekat: IDEJNO RJEŠENJE ARHITEKTONSKOG PROJEKTA

Objekat: POSLOVNI OBJEKAT

Lokacija: KP 1060/1 K.O. OZRINIĆI, U ZAHVATU IZMJENA I DOPUNA PUP-GUR-A
 OPŠTINE NIKŠIĆ

Projektant: „INGPOINT“ D.O.O. NIKŠIĆ

Na osnovu uputstva Ministarstva ekologije, prostornog planiranja i urbanizma br. 01-1894/1 od 17.11.2021. godine daje se:

IZJAVA


Izjavljujem da je Idejno rješenje arhitektonskog projekta izrađeno u skladu sa smjericama planskog dokumenta i urbanističko-tehničkih uslova, za oblikovanje i materijelizaciju Zakona o izgradnji objekata („Službeni list Crne Gore, broj 19/2025) kao i Zakona o uredjenju prostora (Službeni list Crne Gore, broj 19/2025) osnovnih urbanističkih parametara (indeks izgrađenosti, indeks zauzetosti, spratnost odnosno visina objekta i odnos prema građevinskoj liniji).

Pregled zadatih i ostvarenih urbanističkih parametara dat je u tabeli:

KP 1060/1 KO OZRINIĆI U ZAHVATU IZMJENA I DOPUNA PUP-GUR-A OPŠTINE NIKŠIĆ	
Površina predmetne katastarske parcele P=987m²	
<u>parametri definisani UTU</u>	<u>ostvareni parametri</u>
Maksimalni indeks zauzetosti nadzemnim etažama= 0,3	Ostvareni indeks zauzetosti 0,07
Maksimalna zauzetost = 296,10m²	Ostvarena zauzetost = 73,07 m²
Maksimalni indeks izgrađenosti je 0,8	Ostvareni indeks izgrađenosti 0,07
Bruto građevinska površina objekta (max. BGP)= 789,60 m²	Bruto građevinska površina objekata = 73,07m²
Maksimalna spratnost objekta 3 nadzemne etaže	Spratnost objekta Pr

Datum: 06.04.2026. godine

Jelena Međedović, spec. sci.arh.





OBRAZAC 1

Elektronski potpis projektanta	Elektronski potpis revidenta	Elektronski potpis nadležnog organa za izdavanje građevinske dozvole
--------------------------------	------------------------------	--

INVESTITOR¹

VIJIČIĆ DUŠAN

OBJEKAT²

POSLOVNI OBJEKAT

LOKACIJA³

KP 1060/1 KO OZRINIĆI U ZAHVATU IZMJENA I DOPUNA
PROSTORNOG URBANISTIČKOG PLANA – GENERALNA
URBANISTIČKA RAZRADA OPŠTINE NIKŠIĆ

DIO TEHNIČKE
DOKUMENTACIJE⁴

IDEJNO RJEŠENJE

AUTOR PROJEKTA⁵

JELENA MEĐEDOVIĆ, spec. sci. arh

PROJEKTANT⁶

"INGPOINT" d.o.o. NIKŠIĆ

ODGOVORNO LICE⁷

JELENA MEĐEDOVIĆ, spec. sci. arh

VODEĆI PROJEKTANT⁸

JELENA MEĐEDOVIĆ, spec. sci. arh

ODGOVORNI
PROJEKTANT⁹

JELENA MEĐEDOVIĆ, spec. sci. arh

SARADNICI NA
PROJEKTU¹⁰

OGNJEN BJELICA, spec. sci. arh.
DR VLADIMIR BOJKOVIĆ, spec. sci. arh
DANILO MARKOVIĆ, MSc arh.

¹ Naziv/ime investitora

² Naziv objekta koji se gradi

³ Mjesto gradnje, planski dokument, urbanistička parcela, katastarska opština, katastarska parcela

⁴ Idejno rješenje, idejni projekat, glavni projekat, projekat izvedenog stanja, projekat održavanja

⁵ Ime i prezime autora projekta

⁶ Naziv privrednog društva, pravnog lica odnosno preduzetnika koji je izradio tehničku dokumentaciju, adresa

⁷ Ime i prezime odgovornog lica u privrednom društvu ili pravnom licu ili ime i prezime preduzetnika

⁸ Ime i prezime vodećeg projektanta

⁹ Ime i prezime odgovornog projektanta

¹⁰ Ime i prezime saradnika na izradi dijela tehničke dokumentacije

DRUŠTVO ZA PROJEKTOVANJE I DRUGE USLUGE
„INGPOINT“ d.o.o. Nikšić



ADRESA: VUKA KARADŽIĆA bb; INSTITUT CRNE METALURGIJE AD NIKŠIĆ – KANCELARIJA BR. 158; KONTAKT TELEFON: + 382 68 863 465 I
+ 382 67 300 927; E-MAIL: studio@ingpoint.me; PIB: 03395758; PDV: 40/31-03797-8; ŽIRO RAČUN: 520-43188-06(HIPOTEKARNA BANKA)

OBRAZAC 2

Elektronski potpis projektanta	Elektronski potpis revidenta	Elektronski potpis nadležnog organa za izdavanje građevinske dozvole
--------------------------------	------------------------------	---

INVESTITOR¹

VUJIČIĆ DUŠAN

OBJEKAT²

POSLOVNI OBJEKAT

LOKACIJA³

KP 1060/1 KO OZRINIĆI U ZAHVATU IZMJENA I
DOPUNA PROSTORNOG URBANISTIČKOG PLANA –
GENERALNA URBANISTIČKA RAZRADA OPŠTINE
NIKŠIĆ

VRSTA TEHNIČKE
DOKUMENTACIJE⁴

IDEJNO RJEŠENJE
ARHITEKTURA

AUTOR PROJEKTA⁵

JELENA MEĐEDOVIĆ, spec. sci. arh

PROJEKTANT⁶

"INGPOINT" d.o.o. NIKŠIĆ

ODGOVORNO LICE⁷

JELENA MEĐEDOVIĆ, spec. sci. arh

VODEĆI PROJEKTANT⁸

JELENA MEĐEDOVIĆ, spec. sci. arh
Lic. br. UPI 09-332/25-3322/2 OD 01.10.2025.

¹ Naziv/ime investitora

² Naziv objekta koji se gradi

³ Mjesto gradnje, planski dokument, urbanistička parcela, katastarska opština, katastarska parcela

⁴ Idejno rješenje, idejni projekat, glavni projekat, projekat izvedenog stanja, projekat održavanja

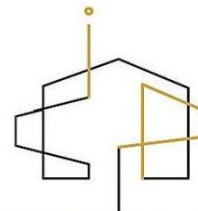
⁵ Ime i prezime autora projekta

⁶ Naziv privrednog društva, pravnog lica odnosno preduzetnika koji je izradio tehničku dokumentaciju, adresa

⁷ Ime i prezime odgovornog lica u privrednom društvu ili pravnom licu ili ime i prezime preduzetnika

⁸ Ime i prezime vodećeg projektanta

DRUŠTVO ZA PROJEKTOVANJE I DRUGE USLUGE
„INGPOINT“ d.o.o. Nikšić

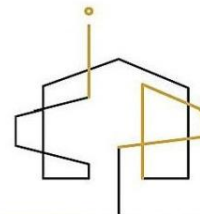


ADRESA: VUKA KARADŽIĆA bb; INSTITUT CRNE METALURGIJE AD NIKŠIĆ – KANCELARIJA BR. 158; KONTAKT TELEFON: +382 68 863 465 I
+382 67 300 927; E-MAIL: studio@ingpoint.me; PIB: 03395758; PDV: 40/31-03797-8; ZIRO RAČUN: 520-43188-06(HIPOTEKARNA BANKA)

SADRŽAJ IDEJNOG RJEŠENJA – arhitektura

TEKSTUALNI DIO.....	51
PROJEKTNI ZADATAK.....	52
TEHNIČKI OPIS	54
GRAFIČKI DIO	61
• GEODETSKA PODLOGA.....	62
• SITUACIONI PRIKAZ – GEOPORTAL	63
• SITUACIONI PRIKAZ	64
• OSNOVA PRIZEMLJA.....	65
• OSNOVA KROVA.....	66
• PRESJEK 1-1	67
• IZGLEDI OBJEKTA.....	68
• 3D PRIKAZI	70

DRUŠTVO ZA PROJEKTOVANJE I DRUGE USLUGE
„INGPOINT“ d.o.o. Nikšić



ADRESA: VUKA KARADŽIĆA bb; INSTITUT CRNE METALURGIJE AD NIKŠIĆ – KANCELARIJA BR. 158; KONTAKT TELEFON: +382 68 863 465 I
+382 67 300 927; E-MAIL: studio@ingpoint.me; PIB: 03395758; PDV: 40/31-03797-8; ZIRO RAČUN: 520-43188-06(HIPOTEKARNA BANKA)

PROJEKTNI ZADATAK

PROJEKTNI ZADATAK

za izradu POSLOVNOG OBJEKTA

Investitor : **VUJIĆIĆ DUŠAN**

Objekat : **POSLOVNI OBJEKAT**

Lokacija : **KP 1060/1 KO OZRINIĆI, U ZAHVATU IZMJENA I DOPUNA PROSTORNOG URBANISTIČKOG PLANA – GENERALNA URBANISTIČKA RAZRADA OPŠTINE NIKŠIĆ**

Izraditi tehničku dokumentaciju za poslovni objekat u svemu prema:

- urbanističko-tehničkim uslovima UP/Io br. 07-350-920/1 od 19.01.2026. godine. Izdatih od strane Sekretarijata za urbanizam i stambene poslove Opštine Nikšić;
- Saobraćajno tehničkih uslova broj 09-340-985 od 29.09.2025. izdatih od strane Sekretarijata za komunalne poslove i saobraćaj, Opština Nikšić;
- Uslova priključenja broj 5827 od 19.09.2025. godine, izdatih od strane d.o.o.Vodovod i kanalizacija Nikšić;

U planiranom poslovnom objektu predvidjeti 2 odvojena poslovna prostora, sa toaletima. Potrebno je da jedan bude cca 20m², a drugi cca 28m².

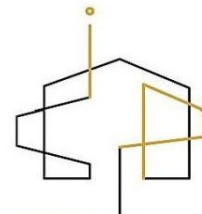
Ulaz u jedan poslovni prostor da bude sa sjeverne, a u drugi sa zapadne strane.

Objekat predvidjeti da bude zidani, sa ravnim krovom, i natkivenom nadstresnicom sa stane koje je okrenuta ka glavnoj saobraćajnici.

U Nikšiću, april 2026.

Investitor:

DRUŠTVO ZA PROJEKTOVANJE I DRUGE USLUGE
„INGPOINT“ d.o.o. Nikšić



ADRESA: VUKA KARADŽIĆA bb; INSTITUT CRNE METALURGIJE AD NIKŠIĆ – KANCELARIJA BR. 158; KONTAKT TELEFON: +382 68 863 465 I
+ 382 67 300 927; E-MAIL: studio@ingpoint.me; PIB: 03395758; PDV: 40/31-03797-8; ZIRO RAČUN: 520-43188-06(HIPOTEKARNA BANKA)

TEHNIČKI OPIS

TEHNIČKI OPIS

uz idejno rješenje projekta poslovnog objekta na KP 1060/1 K.O. OZRINIĆI, u zahvatu izmjena i dopuna Prostornog urbanističkog plana – Generalna urbanistička razrada Opštine Nikšić.

1. UVODNE NAPOMENE

Predmet ovog idejnog rješenja je izgradnja poslovnog objekta na katastarskoj parceli KP 1060/1 KO Ozrinići, u zahvatu PUP-GUR-a Opštine Nikšić

Cilj projektovanja bio je da se dobije funkcionalan, racionalan i arhitektonski skladan objekat koji odgovara savremenim potrebama poslovanja, uz maksimalno poštovanje prirodnog okruženja i postojećeg terena.



Predmetna lokacija

URBANISTIČKI POKAZATELJI:

KP 1060/1 KO OZRINIĆI U ZAHVATU IZMJENA I DOPUNA PUP-GUR-A OPŠTINE NIKŠIĆ	
Površina predmetne katastarske parcele P=987m²	
<u>parametri definisani UTU</u>	<u>ostvoreni parametri</u>
Maksimalni indeks zauzetosti nadzemnim etažama= 0,3	Ostvoreni indeks zauzetosti 0,07
Maksimalna zauzetost = 296,10m²	Ostvorena zauzetost = 73,07 m²
Maksimalni indeks izgrađenosti je 0,8	Ostvoreni indeks izgrađenosti 0,07
Bruto građevinska površina objekta (max. BGP)= 789,60 m²	Bruto građevinska površina objekata = 73,07m²
Maksimalna spratnost objekta 3 nadzemne etaže	Spratnost objekta Pr

2. LOKACIJA

Predmetna lokacija nalazi se u naselju Ozrinići, u zoni definisanoj kao SMG – Stanovanje malih gustina.

Ukupna površina katastarske parcele iznosi 987m², što omogućava komforno pozicioniranje objekta uz očuvanje slobodnih površina.

Teren je skoro pa ravan blago nagnut, sa prirodnim padom koji je iskorišćen za formiranje pristupa i organizaciju prostora.

Objekat je pozicioniran tako da:

- obezbijedi optimalnu orijentaciju,
- omogući nesmetan pristup sa javne površine,
- uklopi se u postojeću parcelaciju i okolnu izgradnju.

Pristup parceli riješen je kolskim i pješačkim putem sa postojeće saobraćajnice.

3. ARHITEKTONSKO RJEŠENJE

Arhitektonsko rješenje zasniva se na jednostavnom i racionalnom volumenu pravougaonog oblika, sa ravnim krovom i jasno definisanim horizontalnim i vertikalnim linijama.

Poslovni objekat se sastoji od dva poslovna prostora i dva toaleta i koncipiran je tako da ima jednostavnu geometrijsku formu.

4. FUNKCIONALNO RJEŠENJE

BILANS POVRŠINA PRIZEMLJA						
Br.	naziv prostorije	finalna obrada podova	finalna obrada zidova	finalna obrada plafona	obim	neto površina (-2% m. malt.)
1.	natkriveni ulaz	keramika	demit	akrilna lateks boja	19.90m	10.50m ²
1a.	poslovni prostor 1	keramika	akrilna lateks boja	akrilna lateks boja	19.57m	19.47m ²
1b.	toalet 1	keramika	akrilna lateks boja	akrilna lateks boja	5,27m	1,74m ²
2a.	poslovni prostor 2	keramika	akrilna lateks boja	akrilna lateks boja	21.58m	24.75m ²
2b.	toalet 2	keramika	akrilna lateks boja	akrilna lateks boja	6.74m	2.80m ²
<u>Ukupna neto površina</u>						59.26m ²
<u>Ukupna bruto prizemlja/ objekta</u>						73.07m ²

BILANS POVRŠINA PRIZEMLJA						
Br.	naziv prostorije	finalna obrada podova	finalna obrada zidova	finalna obrada plafona	obim	neto površina (-2% m. malt.)
1.	ulazna terasa	kamen	postojeći kameni zid	/	19,60m	19,35m ²
nadstrešnica					19,60m	19,35m²
<u>Ukupna bruto prizemlja nadstrešnice</u>						19,60m²

Objekat je spratnosti Pr, pri čemu su sadržaji raspoređeni racionalno i jednostavno, bez kompleksne podjele.

PRIZEMLJE

Prizemlje predstavlja osnovni funkcionalni nivo objekta i organizovano je kao jedinstvena cjelina.

Sastoji se od:

- natkrivenog ulaza
- 2 poslovna prostora i
- 2 toaleta.
-

Poslovni prostori su koncipirani kao otvoren prostor i fleksibilan za organizaciju, čime se omogućava prilagođavanje različitim potrebama korisnika, jednostavna organizacija rada i veća funkcionalna efikasnost prostora.

FUNKCIONALNI KONCEPT

Osnovni koncept funkcionalne organizacije zasniva se na:

- jednostavnosti i racionalnosti,
- fleksibilnosti korišćenja prostora,
- direktnoj vezi unutrašnjeg i spoljašnjeg prostora,
- minimalnom broju pregrada i maksimalnoj iskoristivosti površine.

5. OPIS GRAĐEVINSKIH, GRAĐEVINSKO-ZANATSKIH RADOVA I KONSTRUKCIJE:

Projektovani objekat je u konstruktivnom smislu projektovan kao zidani sistem sa zidovima od giter bloka debljine 25 cm, ukrućenim vertikalnim, horizontalnim gredama i serklažima.

Temeljenje objekta predviđeno je na armirano-betonskim trakastim temeljima koji prenose opterećenja sa objekta na tlo.

KROVNA KONSTRUKCIJA

Krovna konstrukcija je ravna AB ploča d=15cm, sa pripadajućim atikama sa ivica krova. Ravna krovna ploča se izoluje savremenim materijalima, obezbjeđujući adekvatnu energetska efikasnost, odnosno termičku izolaciju, hidroizolaciju i kvalitetno odvođenje atmosferskih padavina. Atika je takođe od AB elemenata i predstavlja „krunu“ fasade i zaštitu slojeva ravnog krova, opšivena atičnim limom, uvezana sa svim slojevima shodno projektnoj dokumentaciji-grafički prilozi.

BETONSKI RADOVI

Da bi betonski i armirano betonski radovi bili dobro izvedeni treba ispuniti sljedeće uslove:

- svi betonski i armirano betonski radovi moraju se izvesti u svemu prema važećim PTP i tehničkim uslovima za izvođenje radova od betona i armiranog betona.
- Svi elementi se moraju izvesti prema nacrtima, detaljima i statičkom proračunu solidno i stručno, a koji će biti sastavni dio Glavnog Projekta.
- Sve serklaže noseće grede nadvratnike kao i ostale elemente, postaviti u nerendisanoj i dobro nakvašenoj oplati.
- ugrađivanje betona vršiti mašinskim putem previbratom.

ZIDARSKI RADOVI

U ovu vrstu radova spadaju slijedeći elementi: parapetni, unutrašnji, pregradni, spoljni zidovi opearskih blokova. Za spoljne-fasadne zidove predviđena debljina zidova je 25 cm od termo-bloka, dok su unutrašnji 25cm odnosno 15cm zavisno od pozicije. Kao završna obrada fasade predviđa se demit fasada prekrivena akrilnim završnim slojem u neutralnim bojama. Cokleni dio je obrađen kulir fasadom.

Slojevi spoljašnjeg zida su sljedeći: bavalit u pomenutom tonu, lijepak za stiropor i mrežica, stiropor 8 cm, lijepak za stiropor, termo-blok d=25cm, malter 1,5cm, glet+ moleraj.

Slojevi unutrašnjeg pregradnog zida su sledeći: glet+ moleraj, malter 1,5cm, giter blok, pa opet malter 1,5cm i glet+ moleraj, (izuzeto za zidove čija je završna materijalizacija keramika na ljepilu preko prethodno postavljenog maltera od 1,5cm.

HIDROIZOLACIJA

Hidroizolacija u podu je zaštita od kapilarne vlage. Hidroizolaciju izvesti u skladu sa tehničkim opisom u predmjeru i predračunu radova, a koji su sastavni dio Glavnog Projekta. Ukopani dijelovi objekta su zaštićeni horizontalnom hidroizolacijom (HI) protiv vlage iz tla.

UNUTRAŠNJA OBRADA POVRŠINA

Podovi

Sve podove u objektu izvesti potpuno vodoravno, osim u kupatilu i toaletu, gdje se obezbjeđuje pad prema slivniku ili ulazu (cca 0.3%).

Završna obrada podova je od keramičkih pločica ili parketa po želji investitora, a u potrebi za lakšim održavanjem.

Zidovi

Svi zidovi objekta su završno obrađeni malterom i bojeni bijelom bojom bez obzira na vrstu izrade samog zida. Svi zidovi, moraju prethodno biti pažljivo ogletovani.

Plafoni

Svi plafoni su završno obrađeni malterom i bojeni bijelom bojom. Svi plafoni moraju biti pažljivo ogletovani.

Prozori i vrata

Prozori i vrata izrađeni su od šestokomornih profila PVC-a. Zastakljivanje se vrši dvoslojnim TERMOPAN staklom d=4+ 16+ 4mm sa silikonskim gitovanjem ispod PVC lajsni. Fasadna stolarija posjeduje aluminijumske roletne, i solbanke sve u boji po želji investitora.

Svi građevinski i zanatski radovi izvode se u skladu sa važećim standardima i pravilima struke.

6. OBLIKOVANJE I MATERIJALIZACIJA

Oblikovanje

Objekat je u oblikovnom smislu pravilne geometrijske forme svedenih linija i uskladjen sa propisima i datim uslovima.

Materijalizacija

U pogledu materijalizacije, a po ugledu na okruženje i u skladu sa urbanističko-tehničkim uslovima, fasada objekta je obložena demitom u tonu bijele boje.

Svi planirani materijali na objektu ispunjavaju sve standarde i takođe što je mnogo bitno ispunjavaju zahtjeve energetske efikasnosti za traženu klimatsku zonu.

Spoljno uređenje terena


Spoljašnje uređenje oko objekta je maksimalno očuvano i izvorno prirodno. Pristup parceli je sa pristupnog puta. Objekat je okružen trotoarom i pristupnim platoom za parkiranje vozila i ulazu u objekat. U ostalom djelu parcele predviđene su zelene površine.

U objektu su predviđene instalacije vodovoda (sanitarna mreža), kanalizacije (fekalna i kišna), elektroinstalacije jake struje, elektroinstalacije slabe struje.

7.ZAKLJUČAK

Predloženo arhitektonsko rješenje predstavlja funkcionalan, racionalan i estetski usklađen objekat koji u potpunosti odgovara uslovima lokacije i zahtjevima investitora.

ODGOVORNI PROJEKTANT
Jelena Međedović spec.sci.arh.



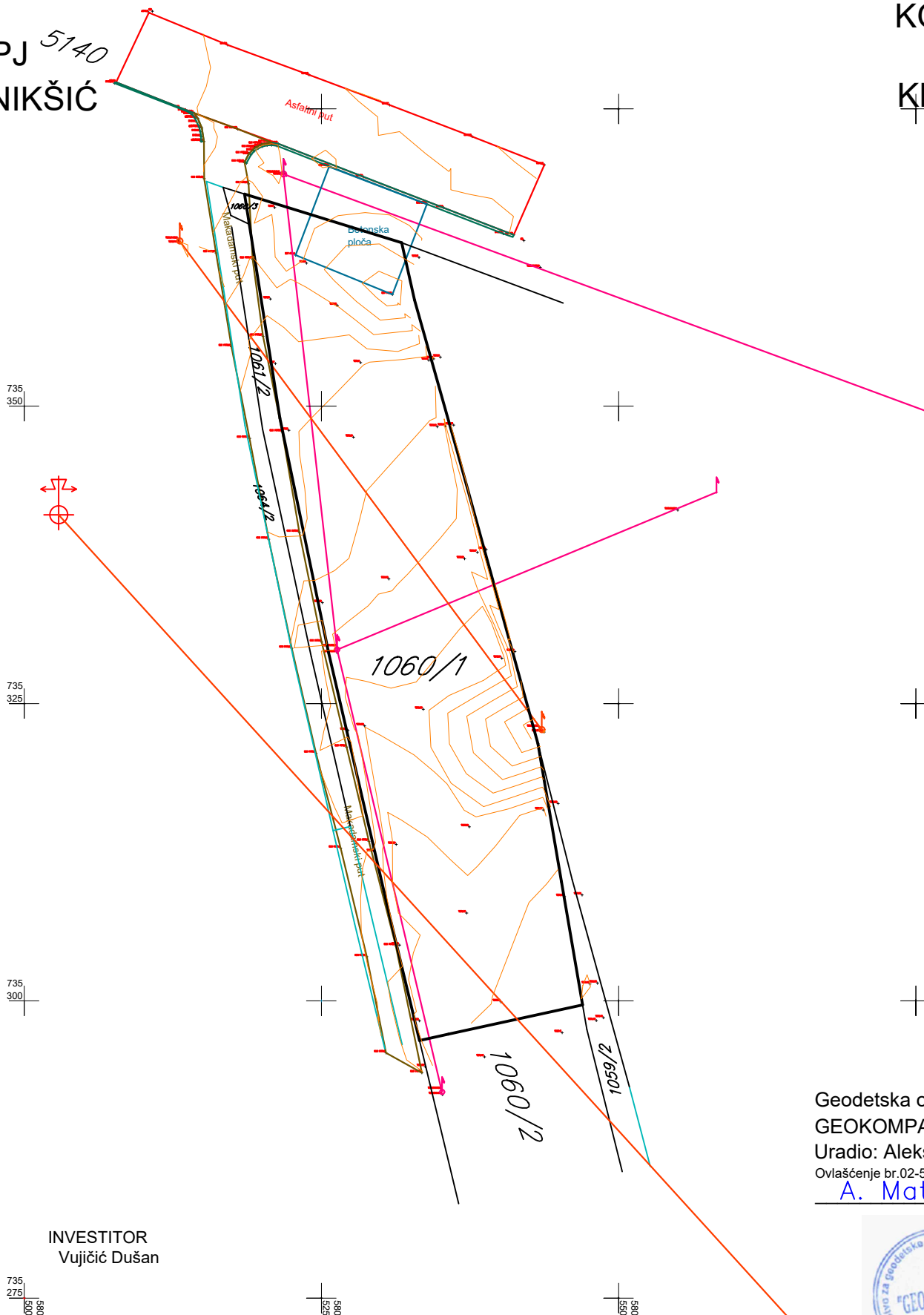
SITUACIONI PLAN

R=1:250

KO Ozrinići

KP 1060/1

PJ 5140
NIKŠIĆ



Geodetska organizacija
GEOKOMPAS d.o.o. NIKŠIĆ
Uradio: Aleksandar Matović
Ovlašćenje br.02-5667/2 od 24.12.2012.
A. Matović



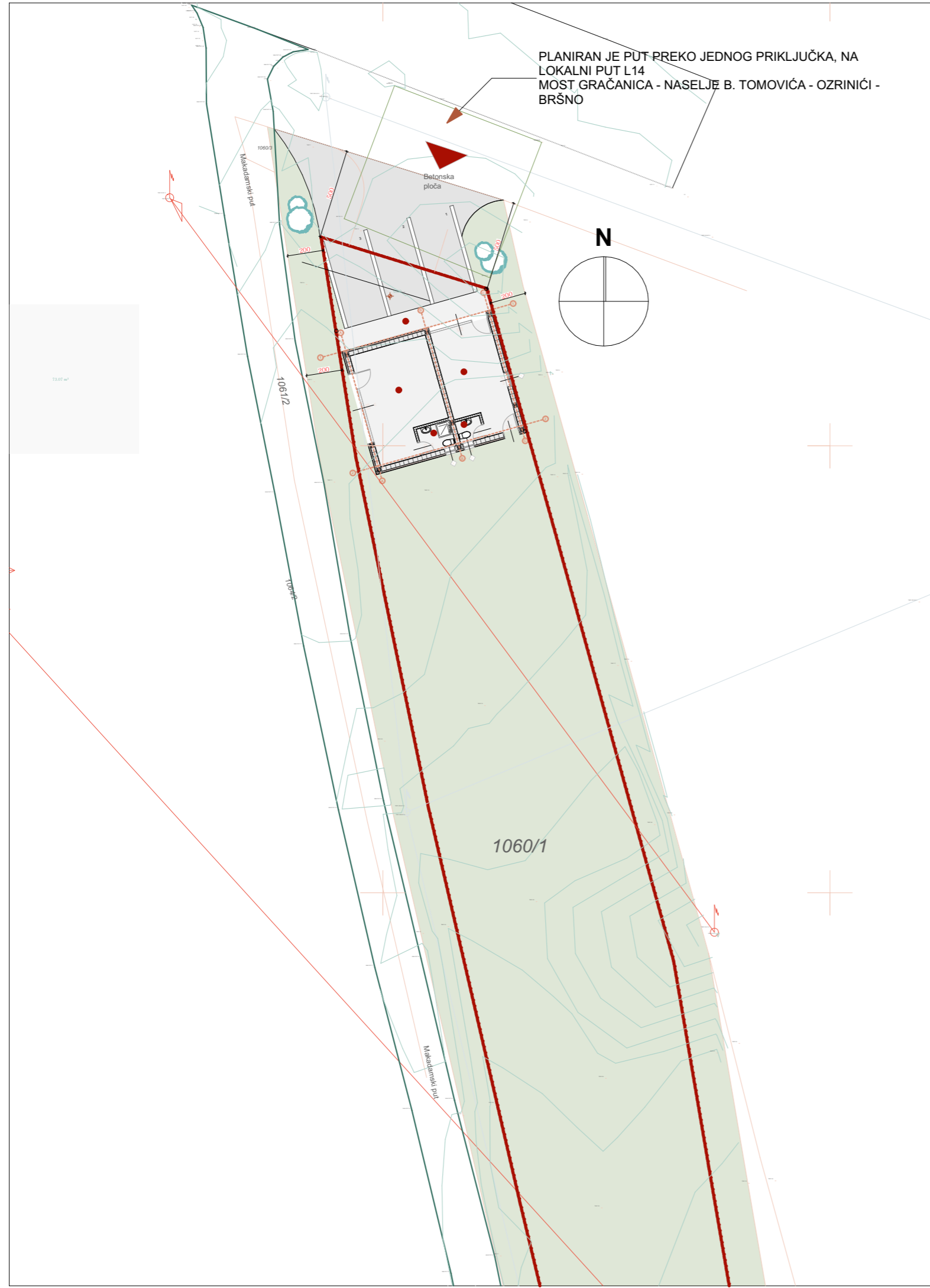
INVESTITOR
Vujičić Dušan

DATUM: 04.07.2024.



Predmetna lokacija

INVESTITOR : VUJIČIĆ DUŠAN		PROJEKTANT : "INGPOINT" d.o.o. Nikšić	
Lokacija: KP 1060/1 KO OZRINIČI U ZAHVATU IZMJENA I DOPUNA PROSTORNO URBANISTIČKOG PLANA - GENERALNA URBANISTIČKA RAZRADA OPŠTINE NIKŠIĆ		POSLOVNI OBJEKAT	
Vrsta tehničke dokumentacije: GLAVNI PROJEKAT		Jelena Mededović, spec.sci.arh.	
Dio tehničke dokumentacije: faza - ARHITEKTURA		Vodeći projektant : Jelena Mededović, spec.sci.arh.	
Prilog: situacioni prikaz - geoportal		Odgovorni projektant : Jelena Mededović, spec.sci.arh.	
Br. priloga: 02.		Saradnici : Ognjen Bjelica, spec.sci.arh. dr Vladimir Bojković, spec.sci.arh. Danilo Marković, MSc.arh.	
Datum izrade i M.P.		Datum izrade i M.P.	



**KP 1060/1 KO OZRINIĆI U ZAHVATU
IZMJENA I DOPUNA PUP-GUR-A OPŠTINE NIKŠIĆ**

Površina predmetne katastarske parcele **P=987m²**

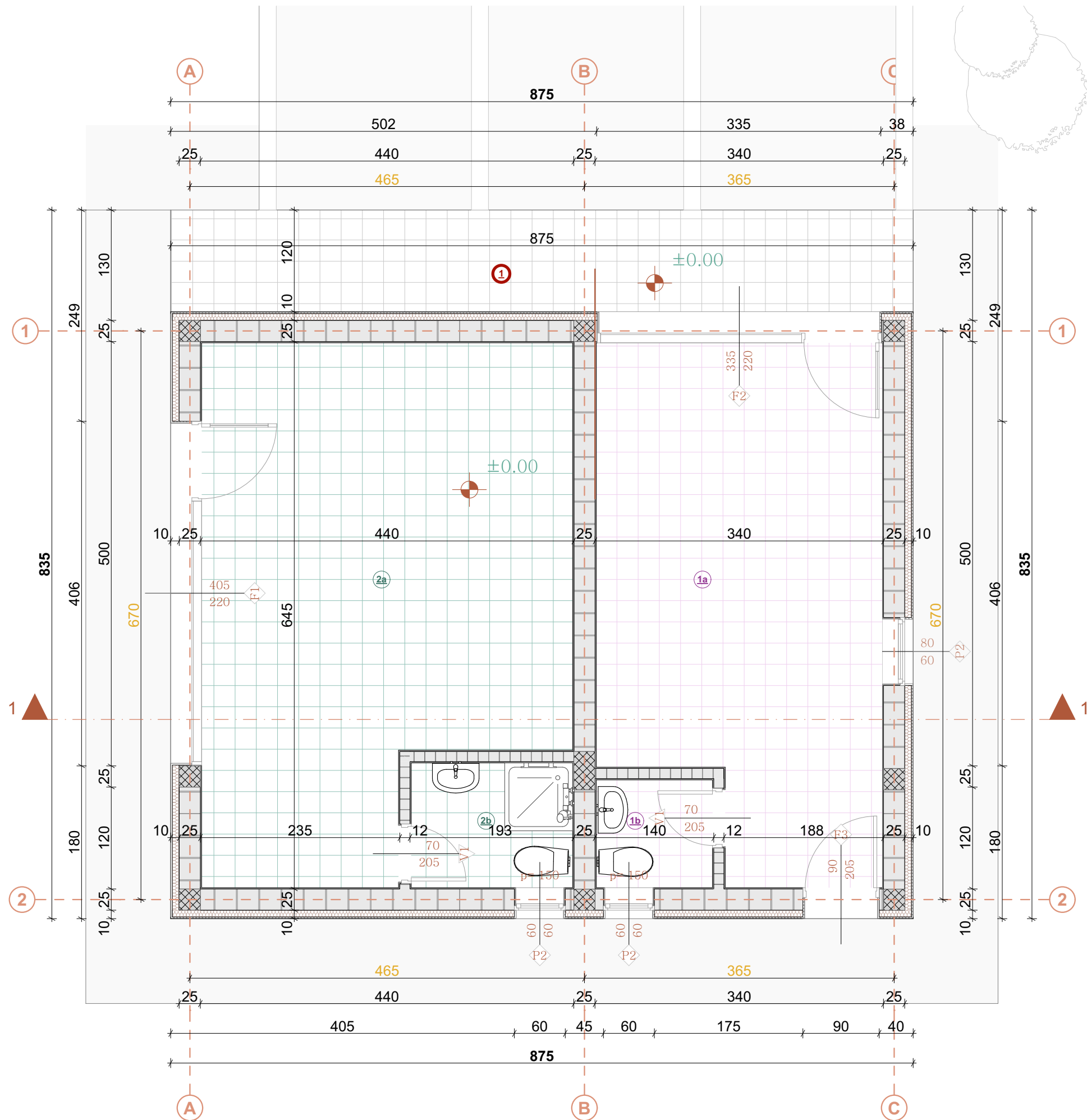
parametri definisani UTU	ostvoreni parametri
Maksimalni indeks zauzetosti nadzemnim etažama= 0,3	Ostvareni indeks zauzetosti 0,07
Maksimalna zauzetost = 296,10m²	Ostvarena zauzetost = 73,07 m²
Maksimalni indeks izgrađenosti je 0,8	Ostvareni indeks izgrađenosti 0,07
Bruto građevinska površina objekta (max. BGP)= 789,60 m²	Bruto građevinska površina objekata = 73,07m²
Maksimalna spratnost objekta 3 nadzemne etaže	Spratnost objekta Pr

LEGENDA OBRADE POVRŠINA I OZELENJAVANJE

travnate površine KP	stepenište
pristupni zemljani kolski put	betonske površine-trotoar
pristupni kolski put	drveće
asfaltni put	zelenilo

Pristup parceli sa asfaltnog puta

PROJEKTANT :		INVESTITOR :	
<p>"INGPOINT" d.o.o. Nikšić</p>		<p>VUJIČIĆ DUŠAN</p>	
<p>Objekat: POSLOVNI OBJEKAT</p>		<p>Lokacija: KP 1060/1 KO OZRINIĆI U ZAHVATU IZMJENA I DOPUNA PROSTORNO URBANISTIČKOG PLANA - GENERALNA URBANISTIČKA RAZRADA OPŠTINE NIKŠIĆ</p>	
<p>Autor projekta : Jelena Međedović, spec.sci.arh.</p> <p>Vodeći projektant : Jelena Međedović, spec.sci.arh.</p> <p>Odgovorni projektant : Jelena Međedović, spec.sci.arh.</p> <p>Saradnici : Ognjen Bjelica, spec.sci.arh. dr Vladimir Bojković, spec.sci.arh. Danilo Marković, MSc arh.</p> <p>Datum izrade i M.P.</p>		<p>Vrsta tehničke dokumentacije: GLAVNI PROJEKAT</p> <p>Dio tehničke dokumentacije: fazna - ARHITEKTURA</p> <p>Prilog: Situacioni prikaz sa osnovom prizemlja</p> <p>Datum izrade i M.P.</p>	
<p>april 2026.god</p>		<p>Razmjera: 1:50</p> <p>Br.priloga: 03.</p> <p>Br.strane:</p>	



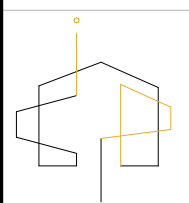

PRIZEMLJE			
Br.	Oznaka	Površina u objektu	Površina m ²
1	LA	Površina etaze / Level Area	73.07m ²
2	NLA	Nekorisna površina etaze / Non-functional Level Area	0.00m ²
3	GFA	Bruto površina poda / Gross Floor Area / GFA=LA-NLA	73.07m ²
4	ECA	Površina pod spolj. konstr. / Exterior Construction Area	11.08m ²
5	IFA	Unutrašnja površina poda / Internal Floor Area / IFA=GFA-ECA	61.99m ²
6	ICA	Površina pod unutrašnjom konstrukcijom / Internal Construction Area	0.12m ²
7	NFA	Neto površina poda / Net Floor Area / NFA=IFA-ICA	61.87m ²
8	PWA	Površina pod pregradnim zidovima / Partition Wall Area	2.61m ²
9	NRA	Neto površina prostorija / Net Room Area / NRA=NFA-PWA	59.26m ²
10	TA	Površina tehničkih prostorija / Technical Area	0.00m ²
11	CA	Površina za komunikaciju / Circulation Area	10.30m ²
12	AA	Površina sanitarnih prostorija / Amenity Area	4.54m ²
13	PA	Površina primarne namjene / Primary Area / PA=NRA-TA-CA-AA	44.42m ²

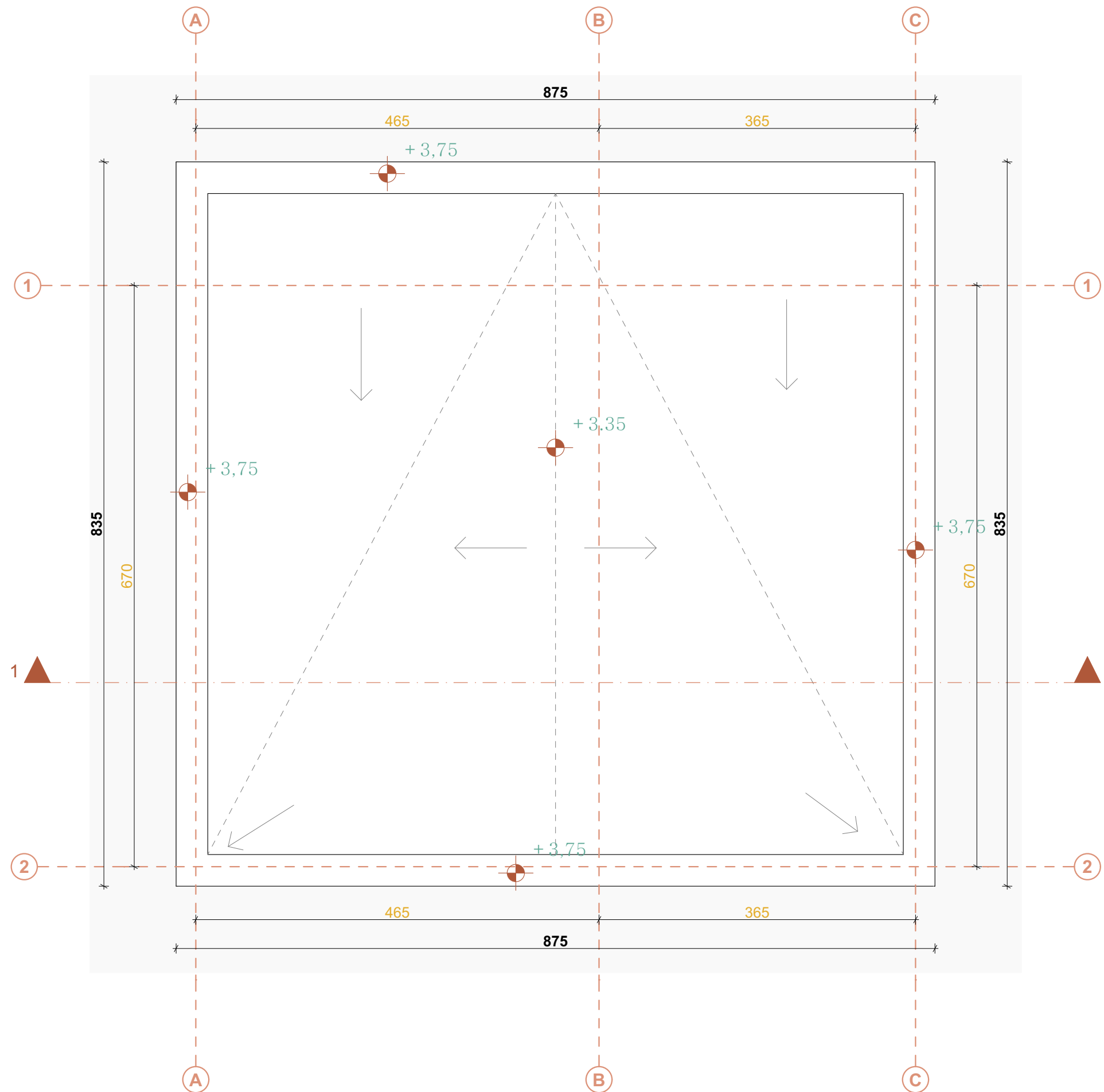
BILANS POVRŠINA PRIZEMLJA

Br.	naziv prostorije	finalna obrada podova	finalna obrada zidova	finalna obrada plafona	obim	neto površina (-2% m. malt.)
1.	natkriveni ulaz	keramika	demit	akrilna lateks boja	19.90m	10.50m ²
1a.	poslovni prostor 1	keramika	akrilna lateks boja	akrilna lateks boja	19.57m	19.47m ²
1b.	toalet 1	keramika	akrilna lateks boja	akrilna lateks boja	5.27m	1.74m ²
2a.	poslovni prostor 2	keramika	akrilna lateks boja	akrilna lateks boja	21.58m	24.75m ²
2b.	toalet 2	keramika	akrilna lateks boja	akrilna lateks boja	6.74m	2.80m ²
Ukupna neto površina						59.26m²
Ukupna bruto prizemlja/ objekta						73.07m²



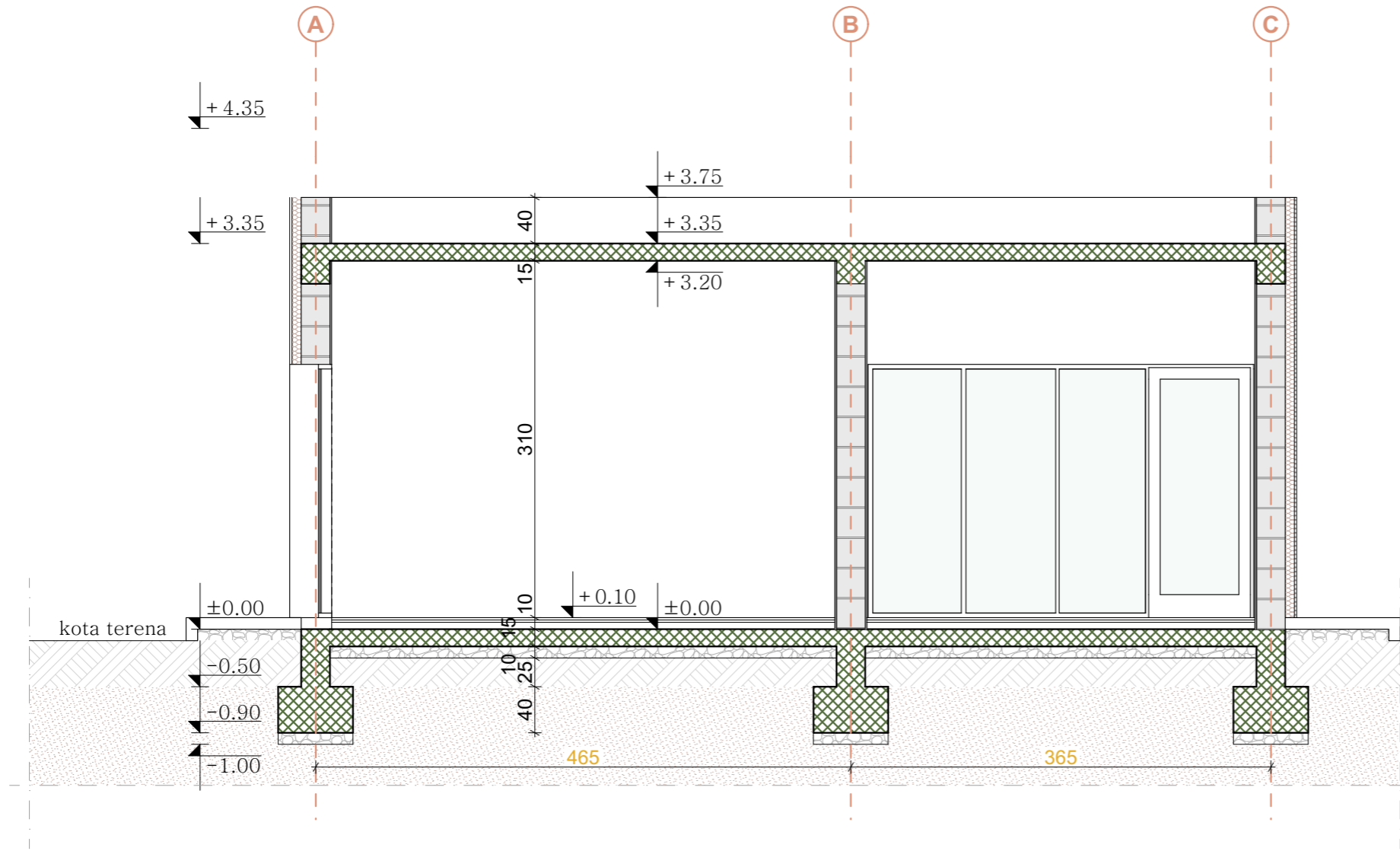
Napomena: Visinske kote se odnose na konstrukciju objekta.

PROJEKTANT :  "INGPOINT" d.o.o. Nikšić		INVESTITOR : VUJAČIĆ DUŠAN	
Objekat: POSLOVNI OBJEKAT		Lokacija: KP 1060/1 KO OZRINIČI U ZAHVATU IZMJENA I DOPUNA PROSTORNO URBANISTIČKOG PLANA - GENERALNA URBANISTIČKA RAZRADA OPŠTINE NIKŠIĆ	
Autor projekta : Jelena Međedović, spec.sci.arh.			
Vodeći projektant : Jelena Međedović, spec.sci.arh.			
Odgovorni projektant : Jelena Međedović, spec.sci.arh.		Vrsta tehničke dokumentacije: GLAVNI PROJEKAT	
Saradnici : Ognjen Bjelica, spec.sci.arh. dr Vladimir Bojković, spec.sci.arh. Danilo Marković, MSc arh.		Dio tehničke dokumentacije: faza - ARHITEKTURA	
Datum izrade i M.P.		Prilog: Osnova prizemlja	
april 2026.god		Razmjera: 1:50 Br.priloga: Br.strane:	



Napomena: Visinske kote se odnose na konstrukciju objekta.

PROJEKTANT :  "INGPOINT" d.o.o. Nikšić		INVESTITOR : VUJAČIĆ DUŠAN	
Objekat: POSLOVNI OBJEKAT		Lokacija: KP 1060/1 KO OZRINIČI U ZAHVATU IZMJENA I DOPUNA PROSTORNO URBANISTIČKOG PLANA - GENERALNA URBANISTIČKA RAZRADA OPŠTINE NIKŠIĆ	
Autor projekta : Jelena Međedović, spec.sci.arh.		Vrsta tehničke dokumentacije: GLAVNI PROJEKAT	
Vodeći projektant : Jelena Međedović, spec.sci.arh.		Dio tehničke dokumentacije: faza - ARHITEKTURA	Razmjera: 1:50
Odgovorni projektant : Jelena Međedović, spec.sci.arh.		Prilog: Osnova krova	Br.priloga:
Saradnici : Ognjen Bjelica, spec.sci.arh. dr Vladimir Bojković, spec.sci.arh. Danilo Marković, MSc arh.			
Datum izrade i M.P.		Datum izrade i M.P.	
april 2026.god			



LEGENDA MATERIJALA

	ARMIRANI BETON
	BETON
	STAKLO
	ZEMLJA
	ŠLJUNAK
	NASIP

INVESTITOR :

VUJIČIĆ DUŠAN

Lokacija:

KP 1060/1 KO OZRINIČI U ZAHVATU IZMJENA I DOPUNA
PROSTORNO URBANISTIČKOG PLANA - GENERALNA
URBANISTIČKA RAZRADA OPŠTINE NIKŠIĆ

Vrsta tehničke dokumentacije:

GLAVNI PROJEKAT

Dio tehničke dokumentacije:

Razmjera:

faza - ARHITEKTURA

1:50

Prilog:

Br. priloga:

Presjek 1-1

08.

Datum izrade i M.P.

PROJEKTANT :

"INGPOINT"
d.o.o. Nikšić

Objekat:

POSLOVNI OBJEKAT

Autor projekta :

Jelena Mededović, spec. sci. arh.

Vodeći projektant :

Jelena Mededović, spec. sci. arh.

Odgovorni projektant :

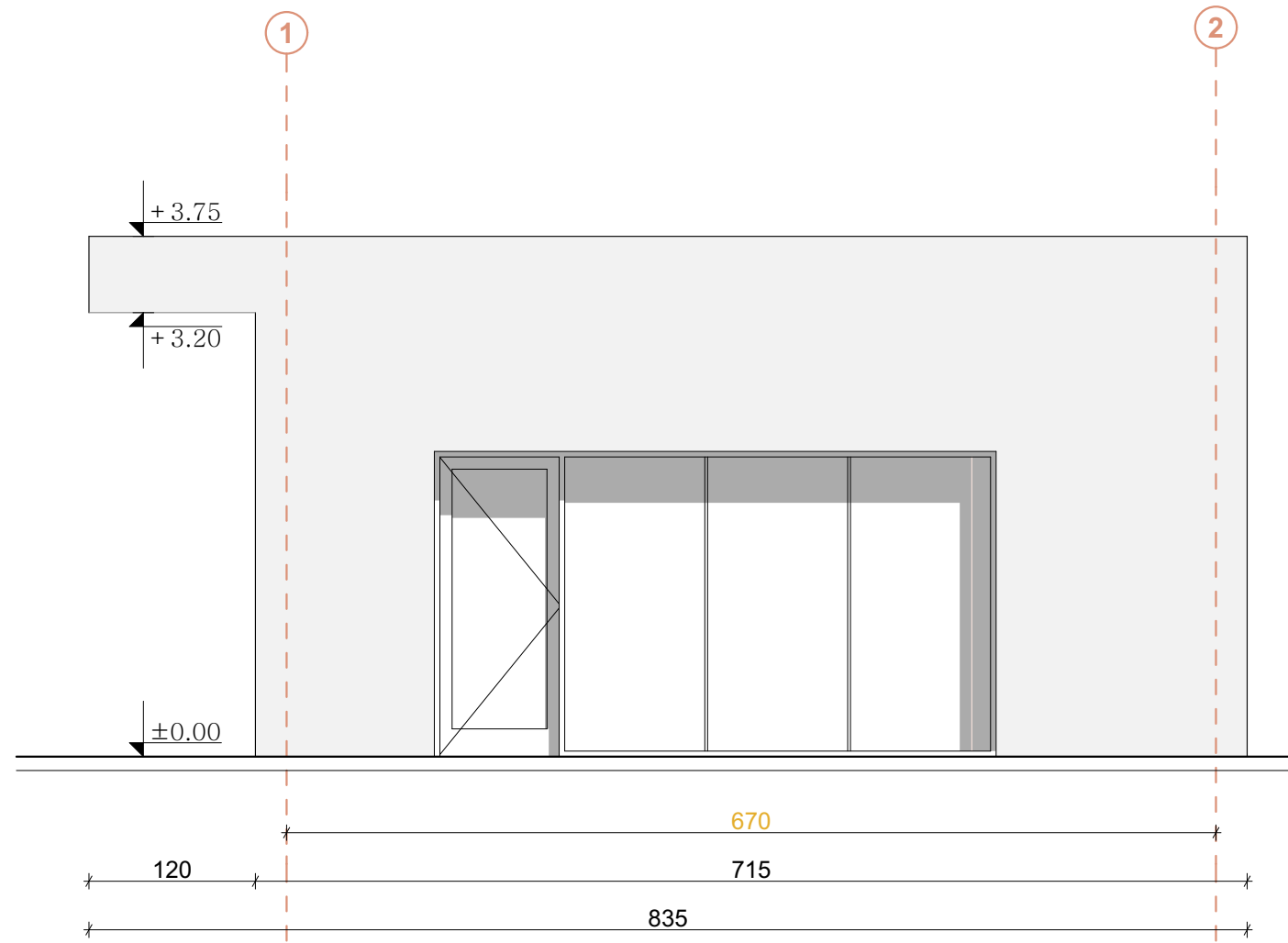
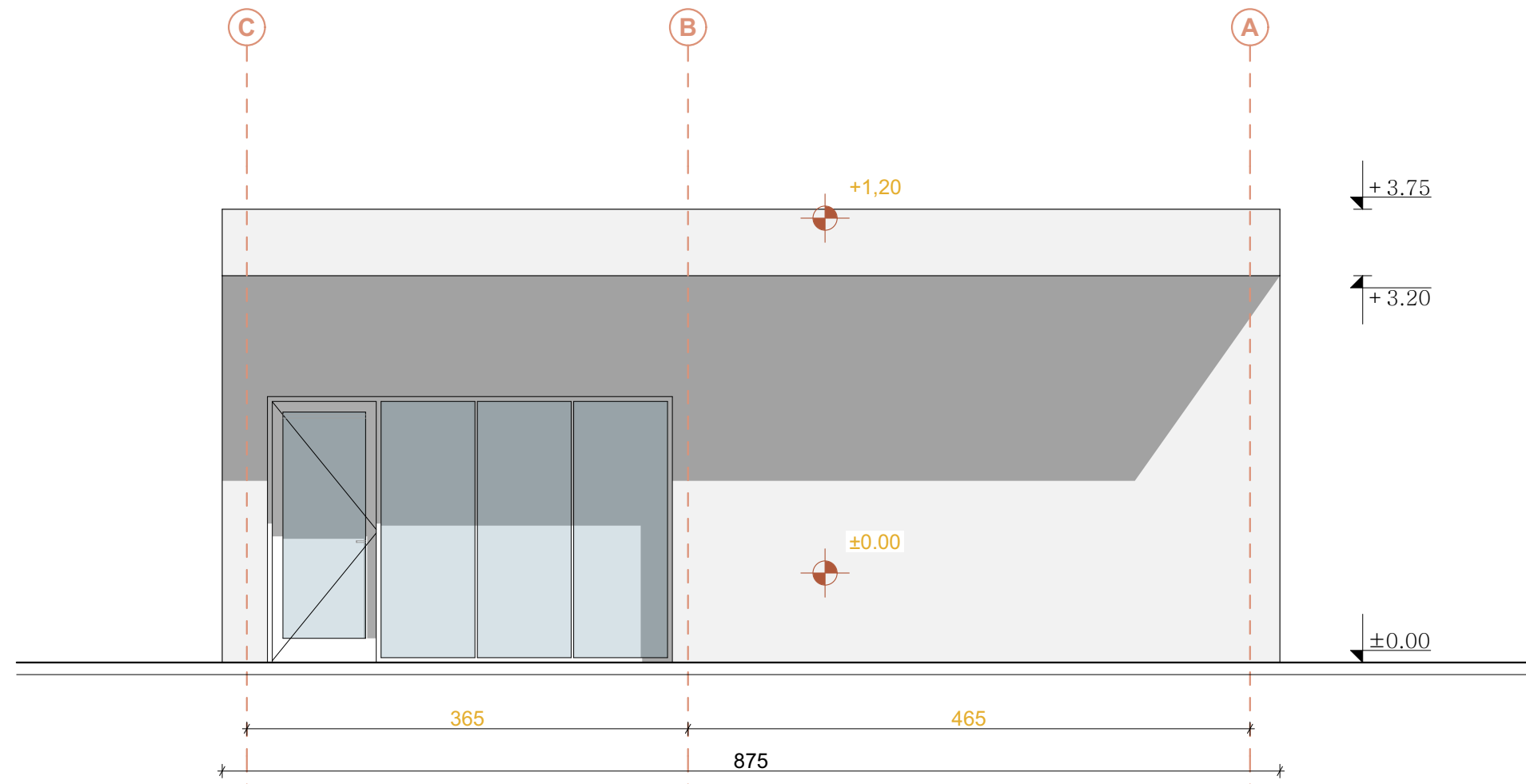
Jelena Mededović, spec. sci. arh.

Saradnici :
Ognjen Bjelica, spec. sci. arh.
dr. Vladimir Bojković, spec. sci. arh.
Danilo Marković, MSc. arh.

Datum izrade i M.P.

J Mededović

Daniilo Marković

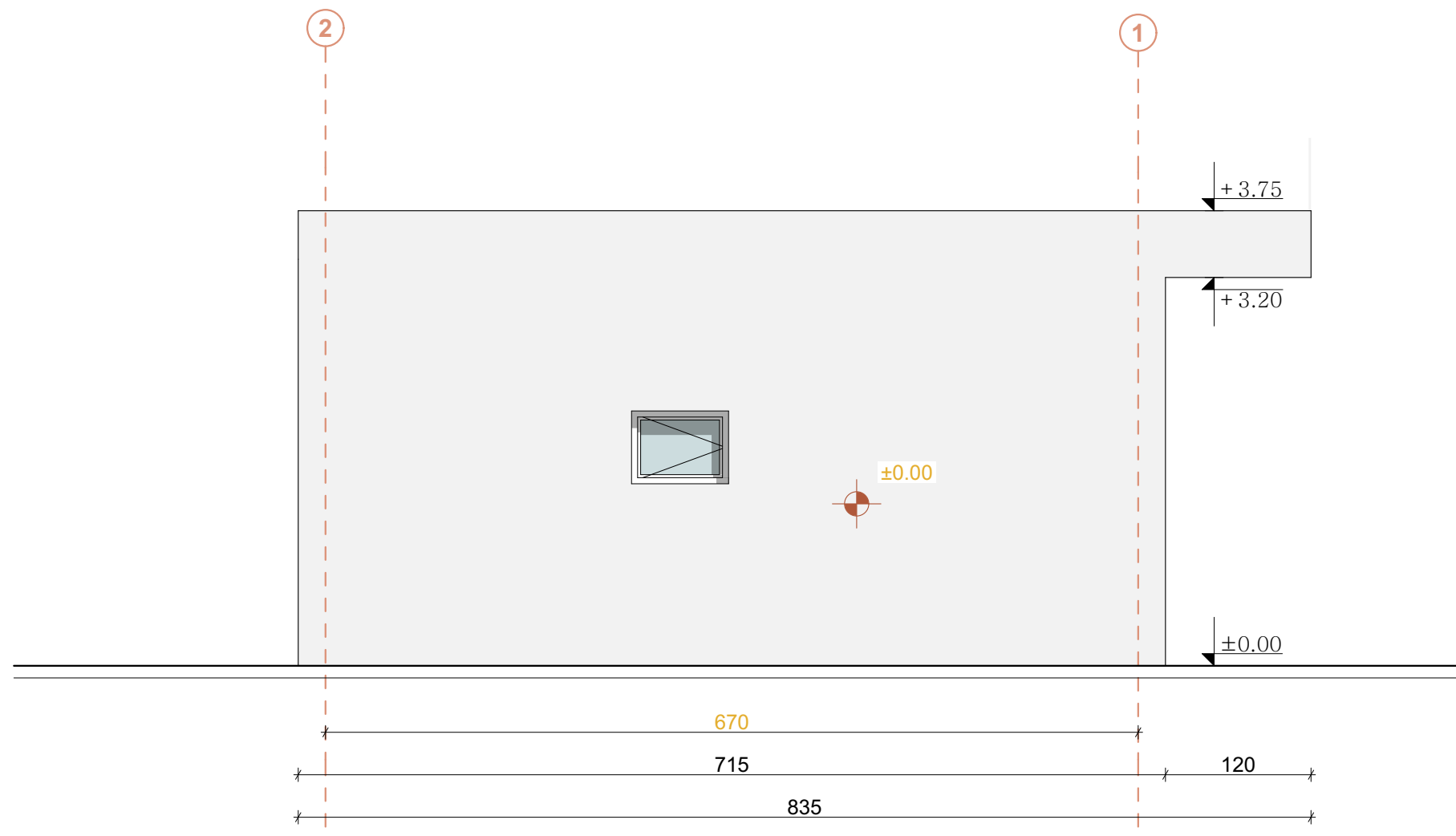
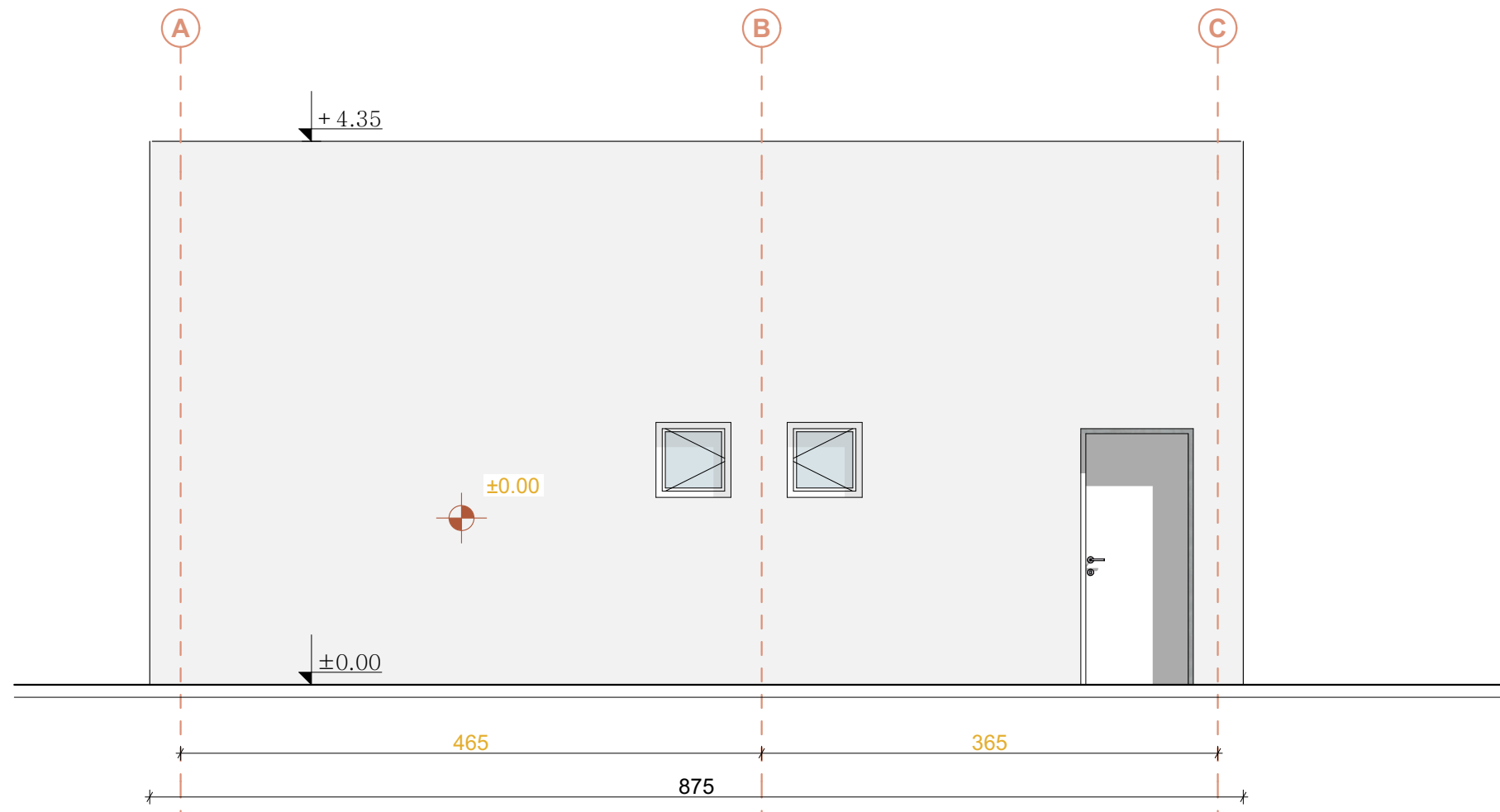


LEGENDA MATERIJALA	
	DEMIT - bijela
	STAKLO



Napomena: Visinske kote se odnose na konstrukciju objekta.

PROJEKTANT :		INVESTITOR :	
 "INGPOINT" d.o.o. Nikšić		VUJAČIĆ DUŠAN	
Objekat: POSLOVNI OBJEKAT		Lokacija: KP 1060/1 KO OZRINIČI U ZAHVATU IZMJENA I DOPUNA PROSTORNO URBANISTIČKOG PLANA - GENERALNA URBANISTIČKA RAZRADA OPŠTINE NIKŠIĆ	
Autor projekta : Jelena Međedović, spec.sci.arh.			
Vodeći projektant : Jelena Međedović, spec.sci.arh.			
Odgovorni projektant : Jelena Međedović, spec.sci.arh.			
Saradnici : Ognjen Bjelica, spec.sci.arh. dr Vladimir Bojković, spec.sci.arh. Danilo Marković, MSc arh.		Vrsta tehničke dokumentacije: GLAVNI PROJEKAT	
Datum izrade i M.P.		Dio tehničke dokumentacije: faza - ARHITEKTURA	
april 2026.god		Razmjera: 1:50	
		Prilog: izgledi objekta	
		Br.priloga: Br.strane:	
		Datum izrade i M.P.	



LEGENDA MATERIJALA	
	DEMIT - bijela
	STAKLO



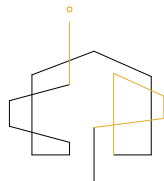

Napomena: Visinske kote se odnose na konstrukciju objekta.

PROJEKTANT :		INVESTITOR :	
 "INGPOINT" d.o.o. Nikšić		VUJAČIĆ DUŠAN	
Objekat: POSLOVNI OBJEKAT		Lokacija: KP 1060/1 KO OZRINIČI U ZAHVATU IZMJENA I DOPUNA PROSTORNO URBANISTIČKOG PLANA - GENERALNA URBANISTIČKA RAZRADA OPŠTINE NIKŠIĆ	
Autor projekta : Jelena Međedović, spec.sci.arh.			
Vodeći projektant : Jelena Međedović, spec.sci.arh.			
Odgovorni projektant : Jelena Međedović, spec.sci.arh.			
Saradnici : Ognjen Bjelica, spec.sci.arh. dr Vladimir Bojković, spec.sci.arh. Danilo Marković, MSc arh.		Vrsta tehničke dokumentacije: GLAVNI PROJEKAT	
Datum izrade i M.P.		Dio tehničke dokumentacije: faza - ARHITEKTURA	
april 2026.god		Razmjera: 1:50	
		Prilog: izgledi objekta	
		Br.priloga: Br.strane:	
		Datum izrade i M.P.	



		PROJEKTANT : "INGPOINT" d.o.o. Nikšić		INVESTITOR : VUJAČIĆ DUŠAN			
Objekat: POSLOVNI OBJEKAT		Lokacija: KP 1060/1 KO OZRINIČI U ZAHVATU IZMJENA I DOPUNA PROSTORNO URBANISTIČKOG PLANA - GENERALNA URBANISTIČKA RAZRADA OPŠTINE NIKŠIĆ					
Autor projekta : Jelena Međedović, spec.sci.arh.				Vrsta tehničke dokumentacije: GLAVNI PROJEKAT			
Vodeći projektant : Jelena Međedović, spec.sci.arh.				Dio tehničke dokumentacije: faza - ARHITEKTURA		Razmjera: 1:50	
Odgovorni projektant : Jelena Međedović, spec.sci.arh.				Prilog: 3D prikaz, realno okruženje		Br.priloga: 12.	
Saradnici : Ognjen Bjelica, spec.sci.arh. dr Vladimir Bojković, spec.sci.arh. Danilo Marković, MSc arh.				Br.strane: 12.			
Datum izrade i M.P.		Datum izrade i M.P.					
april 2026.god							



 <p>PROJEKTANT : "INGPOINT" d.o.o. Nikšić</p>		<p>INVESTITOR : VUJAČIĆ DUŠAN</p>	
<p>Objekat: POSLOVNI OBJEKAT</p>		<p>Lokacija: KP 1060/1 KO OZRINIČI U ZAHVATU IZMJENA I DOPUNA PROSTORNO URBANISTIČKOG PLANA - GENERALNA URBANISTIČKA RAZRADA OPŠTINE NIKŠIĆ</p>	
<p>Autor projekta : Jelena Međedović, spec.sci.arh.</p>		<p>Vrsta tehničke dokumentacije: GLAVNI PROJEKAT</p>	
<p>Vodeći projektant : Jelena Međedović, spec.sci.arh.</p>		<p>Dio tehničke dokumentacije: faza - ARHITEKTURA</p>	<p>Razmjera: 1:50</p>
<p>Odgovorni projektant : Jelena Međedović, spec.sci.arh.</p>		<p>Prilog: 3D prikaz</p>	<p>Br.priloga: 24</p>
<p>Saradnici : Ognjen Bjelica, spec.sci.arh. dr Vladimir Bojković, spec.sci.arh. Danilo Marković, MSc arh.</p>		<p>Datum izrade i M.P.</p>	
<p>april 2026.god</p>			