



OBRAZAC 1

Elektronski potpis projektanta	Elektronski potpis revidenta	Elektronski potpis nadležnog organa za izdavanje građevinske dozvole
--------------------------------	------------------------------	--

INVESTITOR¹

CICMIL JOVAN

OBJEKAT²

POMOĆNI OBJEKAT

LOKACIJA³

KP 4616 KO NIKŠIĆ U ZAHVATU PROSTORNO
URBANISTIČKOG PLANA – GENERALNA URBANISTIČKA
RAZRADA OPŠTINE NIKŠIĆ

DIO TEHNIČKE
DOKUMENTACIJE⁴

IDEJNO RJEŠENJE

AUTOR PROJEKTA⁵

JELENA MEĐEDOVIĆ, spec. sci. arh

PROJEKTANT⁶

"INGPOINT" d.o.o. NIKŠIĆ

ODGOVORNO LICE⁷

JELENA MEĐEDOVIĆ, spec. sci. arh

VODEĆI PROJEKTANT⁸

JELENA MEĐEDOVIĆ, spec. sci. arh

ODGOVORNI
PROJEKTANT⁹

JELENA MEĐEDOVIĆ, spec. sci. arh

SARADNICI NA
PROJEKTU¹⁰

OGNJEN BJELICA, spec. sci. arh.
DR VLADIMIR BOJKOVIĆ, spec. sci. arh
NIKOLA ZVIZDIC, Msc arh

¹ Naziv/ime investitora

² Naziv objekta koji se gradi

³ Mjesto gradnje, planski dokument, urbanistička parcela, katastarska opština, katastarska parcela

⁴ Idejno rješenje, idejni projekat, glavni projekat, projekat izvedenog stanja, projekat održavanja

⁵ Ime i prezime autora projekta

⁶ Naziv privrednog društva, pravnog lica odnosno preduzetnika koji je izradio tehničku dokumentaciju, adresa

⁷ Ime i prezime odgovornog lica u privrednom društvu ili pravnom licu ili ime i prezime preduzetnika

⁸ Ime i prezime vodećeg projektanta

⁹ Ime i prezime odgovornog projektanta

¹⁰ Ime i prezime saradnika na izradi dijela tehničke dokumentacije

DRUŠTVO ZA PROJEKTOVANJE I DRUGE USLUGE
„INGPOINT“ d.o.o. Nikšić



ADRESA: VUKA KARADŽIĆA bb; INSTITUT CRNE METALURGIJE AD NIKŠIĆ – KANCELARIJA BR. 158; KONTAKT TELEFON: +382 68 863 465 I +382 67 300 927; E-MAIL: studio@ingpoint.me; PIB: 03395758; PDV: 40/31-03797-8; ŽIRO RAČUN: 520-43188-06(HIPOTEKARNA BANKA)

OBRAZAC 2

Elektronski potpis projektanta	Elektronski potpis revidenta	Elektronski potpis nadležnog organa za izdavanje građevinske dozvole
--------------------------------	------------------------------	--

INVESTITOR¹

CICMIL JOVAN

OBJEKAT²

POMOĆNI OBJEKAT

LOKACIJA³

KP 4616 KO NIKŠIĆ U ZAHVATU PROSTORNO
URBANISTIČKOG PLANA – GENERALNA URBANISTIČKA
RAZRADA OPŠTINE NIKŠIĆ

VRSTA TEHNIČKE
DOKUMENTACIJE⁴

IDEJNO RJEŠENJE
OPŠTA DOKUMENTACIJA

AUTOR PROJEKTA⁵

JELENA MEĐEDOVIĆ, spec. sci. arh

PROJEKTANT⁶

"INGPOINT" d.o.o. NIKŠIĆ

ODGOVORNO LICE⁷

JELENA MEĐEDOVIĆ, spec. sci. arh

VODEĆI
PROJEKTANT⁸

JELENA MEĐEDOVIĆ, spec. sci. arh
Lic. br. UPI 09-332/25-3322/2od 01.10.2025.

¹ Naziv/ime investitora

² Naziv objekta koji se gradi

³ Mjesto gradnje, planski dokument, urbanistička parcela, katastarska opština, katastarska parcela

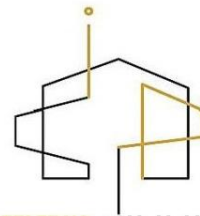
⁴ Idejno rješenje, idejni projekat, glavni projekat, projekat izvedenog stanja, projekat održavanja

⁵ Ime i prezime autora projekta

⁶ Naziv privrednog društva, pravnog lica odnosno preduzetnika koji je izradio tehničku dokumentaciju, adresa

⁷ Ime i prezime odgovornog lica u privrednom društvu ili pravnom licu ili ime i prezime preduzetnika

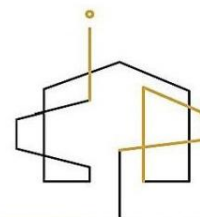
⁸ Ime i prezime vodećeg projektanta



SADRŽAJ IDEJNOG RJEŠENJA

OPŠTA DOKUMENTACIJA.....	4
IZVOD IZ CRPS-A PROJEKTANTA	5
LICENCA PRIVREDNOG DRUŠTVA ZA IZRADU TEHNIČKE DOKUMENTACIJE.....	8
POLISA OSIGURANJA OD PROFESIONALNE ODGOVORNOSTI	11
RJEŠENJE O IMENOVANJU GLAVNOG I ODGOVORNOG INŽENJERA ZA IZRADU INVESTICIONO TEHNIČKE DOKUMENTACIJE – IDEJNOG RJEŠENJA ZA IZGRADNJU POMOĆNOG OBJEKTA.....	15
OBRAZAC 3	16
LICENCA I ČLANSTVO U IKCG VODEĆEG I ODGOVORNOG PROJEKTANTA	17
OBRAZAC 4	21
TEHNIČKA DOKUMENTACIJA	22
UGOVOR SA INVESTITOROM O IZRADI PROJEKTNE DOKUMENTACIJE	23
URBANISTIČKO TEHNIČKI I OSTALI USLOVI.....	27
IZJAVA PROJEKTANTA.....	46

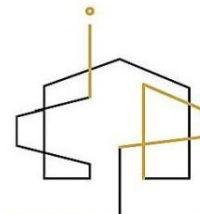
DRUŠTVO ZA PROJEKTOVANJE I DRUGE USLUGE
„INGPOINT“ d.o.o. Nikšić



ADRESA: VUKA KARADŽIĆA bb; INSTITUT CRNE METALURGIJE AD NIKŠIĆ – KANCELARIJA BR. 158; **KONTAKT TELEFON:** +382 68 863 465 I
+382 67 300 927; **E-MAIL:** studio@ingpoint.me; **PIB:** 03395758; **PDV:** 40/31-03797-8; **ZIRO RAČUN:** 520-43188-06(HIPOTEKARNA BANKA)

OPŠTA DOKUMENTACIJA

DRUŠTVO ZA PROJEKTOVANJE I DRUGE USLUGE
„INGPOINT“ d.o.o. Nikšić



ADRESA: VUKA KARADŽIĆA bb; INSTITUT CRNE METALURGIJE AD NIKŠIĆ – KANCELARIJA BR. 158; **KONTAKT TELEFON:** +382 68 863 465 I
+382 67 300 927; **E-MAIL:** studio@ingpoint.me; **PIB:** 03395758; **PDV:** 40/31-03797-8; **ZIRO RAČUN:** 520-43188-06(HIPOTEKARNA BANKA)

IZVOD IZ CRPS-A PROJEKTANTA



IZVOD IZ CENTRALNOG REGISTRA PRIVREDNIH SUBJEKATA PORESKE UPRAVE

Registarski broj 5 - 0996950 / 001
PIB: 03395758

Datum registracije: 22.11.2021.

DRUŠTVO ZA PROJEKTOVANJE I DRUGE USLUGE "INGPOINT" DOO NIKŠIĆ

Broj važeće registracije: /001

Skraćeni naziv: INGPOINT DOO
Telefon: +38269090001
eMail: ognjenbjelica93@gmail.com
Web adresa:
Datum zaključivanja ugovora: 16.11.2021.
Datum donošenja Statuta: 16.11.2021.
Adresa glavnog mjesta poslovanja: VUKA KARADŽIĆA BB (ZGRADA ICM-KANCELARIJA 158)
NIKŠIĆ
Adresa za prijem službene pošte: VUKA KARADŽIĆA BB (ZGRADA ICM-KANCELARIJA 158)
NIKŠIĆ
Adresa sjedišta: VUKA KARADŽIĆA BB (ZGRADA ICM-KANCELARIJA 158)
NIKŠIĆ
Pretežna djelatnost: 7112 Inženjerske djelatnosti i tehničko savjetovanje
Obavljanje spoljno-trgovinskog poslovanja: DA
Oblik svojine: Privatna
Porijeklo kapitala: Domaći
Upisani kapital: 1,00Euro (Novčani 1,00Euro, nenovčani 0,00Euro)

OSNIVAČI:

JELENA MEĐEDOVIĆ 2211994265022 CRNA GORA

Uloga: Osnivač

Udio: 33,3% Adresa: RADOJA DAKIĆA 4A NIKŠIĆ CRNA GORA

OGNJEN BJELICA 1005993260024 CRNA GORA

Uloga: Osnivač

Udio: 33,3% Adresa: STOJANA KOVAČEVIĆA 22A NIKŠIĆ CRNA GORA

VLADIMIR BOJKOVIĆ 3001983260168 CRNA GORA

Uloga: Osnivač

Udio: 33,4% Adresa: JAKOVA OSTOJIĆA 18/6 NIKŠIĆ CRNA GORA

LICA U DRUŠTVU:

JELENA MEĐEDOVIĆ 2211994265022 CRNA GORA

Adresa: RADOJA DAKIĆA 4A NIKŠIĆ CRNA GORA

Uloga: Izvršni direktor

Ovlašćenja u prometu: Neograničeno ()

Ovlašćen da djeluje: POJEDINAČNO ()

JELENA MEĐEDOVIĆ 2211994265022 CRNA GORA

Adresa: RADOJA DAKIĆA 4A NIKŠIĆ CRNA GORA

Uloga: Ovlašćeni zastupnik

Ovlašćenja u prometu: Neograničeno ()

Ovlašćen da djeluje: POJEDINAČNO ()

Izdato: 16.12.2025 godine u 12:18h



Područna jedinica Podgorica
Ekspozitura Nikšić

Slavica Đurđevac

S. Đurđevac

DRUŠTVO ZA PROJEKTOVANJE I DRUGE USLUGE
„INGPOINT“ d.o.o. Nikšić



ADRESA: VUKA KARADŽIĆA bb; INSTITUT CRNE METALURGIJE AD NIKŠIĆ – KANCELARIJA BR. 158; KONTAKT TELEFON: +382 68 863 465 I
+ 382 67 300 927; E-MAIL: studio@ingpoint.me; PIB: 03395758; PDV: 40/31-03797-8; ZIRO RAČUN: 520-43188-06(HIPOTEKARNA BANKA)

LICENCA PRIVREDNOG DRUŠTVA ZA IZRADU TEHNIČKE
DOKUMENTACIJE



Crna Gora
Ministarstvo prostornog planiranja,
urbanizma i državne imovine

Adresa: IV proleterske brigade broj 19
81000 Podgorica, Crna Gora
tel: +382 20 446 200
fax: +382 20 446 215

Broj: UPI 09-332/25-3388/2

Podgorica, 02.10.2025. godine

Ministarstvo prostornog planiranja, urbanizma i državne imovine, postupajući po zahtjevu privrednog društva DOO „INGPOINT“ NIKŠIĆ, broj UPI 09-332/25-3388/1 od 30.07.2025. godine, za izdavanje licence za izradu tehničke dokumentacije i izvođenje radova, na osnovu člana 107 Zakona o izgradnji objekata ("Službeni list CG", br. 019/25 od 04.03.2025), člana 15 Uredbe o organizaciji i načinu rada državne uprave ("Službeni list CG", br. 098/23, 102/23, 071/24 i 072/24), člana 7 Pravilnika o bližem načinu i postupku izdavanja i mirovanja licenci za obavljanje djelatnosti u oblasti izgradnje objekata i načinu vođenja registra licenci ("Službeni list CG", br. 042/25 od 30.04.2025), i čl. 18 i 46 stav 1 Zakona o upravnom postupku ("Službeni list CG", br. 56/14, 20/15, 40/16, 37/17), po ovlaštenju ministra broj:15-100/25-6175/2 od 02.08.2025. godine, donosi

R J E Š E N J E

Privrednom društvu **D.O.O. „INGPOINT“ NIKŠIĆ**, izdaje se

LICENCA

za izradu tehničke dokumentacije i izvođenje radova

na period od **pet godina**.

O b r a z l o Ź e n j e

Aktom broj UPI 09-332/25-3388/1 od 30.07.2025. godine, ovom ministarstvu, obratilo se privredno društvo DOO „INGPOINT“ NIKŠIĆ, pretežna djelatnost - 7112 - Inženjerske djelatnosti i tehničko savjetovanje, zahtjevom za izdavanje licence za izradu tehničke dokumentacije i izvođenje radova. Uz zahtjev, privredno društvo je priložilo sledeće dokaze:

- 1) rješenje broj UPI 09-332/25-3322/2 od 01.10.2025. godine, kojim je **Jeleni Međedović, specijalisti arhitekture** izdata licenca za izradu tehničke dokumentacije i izvođenje radova u svojstvu odgovornog projektanta i odgovornog inženjera građenja, donijeto od strane Ministarstva prostornog planiranja, urbanizma i državne imovine;
- 2) ugovor o radu sa Jelenom Međedović od 22.11.2021. godine na neodređeno vrijeme;
- 3) rješenje broj UPI 09-332/25-3321/2 od 01.10.2025. godine, kojim je **Andriji Krivokapić, stepen specijaliste (Spec.Sci) građevinarstvo, smjer - konstruktivni** izdata licenca za izradu tehničke dokumentacije i izvođenje radova u svojstvu

- odgovornog projektanta i odgovornog inženjera građenja, donijeto od strane Ministarstva prostornog planiranja, urbanizma i državne imovine;
- 4) ugovor o radu sa Andrijom Krivokapićem od od 01.06.2022. godine na neodređeno vrijeme;
 - 5) izvod iz Centralnog registra privrednih subjekata, registarski broj 5 - 0996950 / 001, **izvršni direktor Jelena Međedović.**

Ministarstvo prostornog planiranja, urbanizma i državne imovine, razmotrilo je podnijeti zahtjev sa priloženom dokumentacijom i odlučilo kao u dispozitivu rješenja, a ovo iz sledećih razloga:

Naime, članom 156 stav 1 Zakona o izgradnji objekata propisano je da je privredno društvo, pravno lice odnosno preduzetnik, kao i fizičko lice koje je, do stupanja na snagu zakona steklo licencu u oblasti izgradnje objekata, dužno je da u roku od šest meseci od dana stupanja na snagu ovog zakona pribavi licencu u skladu sa pomenutim zakonom.

Odredbom člana 76 stav 1 Zakona o izgradnji objekata propisano je da djelatnost izrade tehničke dokumentacije može da obavlja projektant koji ima najmanje jednog zaposlenog licenciranog arhitektu odnosno licenciranog inženjera po vrsti projekta iz člana 9 stav 2 ovog zakona koji izrađuje.

Nadalje, članom 84 stav 1 istog zakona propisano je da djelatnost građenja objekta obavlja izvođač radova koji ima najmanje jednog zaposlenog licenciranog arhitektu odnosno licenciranog inženjera građenja po vrsti radova.

Članom 107 stav 6 prethodno navedenog zakona propisuje se da se licenca za privredno društvo, pravno lice odnosno preduzetnika izdaje se na period od pet godina.

Shodno članu 7 Pravilnika o bližem načinu i postupku izdavanja i mirovanja licenci za obavljanje djelatnosti u oblasti izgradnje objekata i načinu vođenja registra licenci ("Službeni list CG", br. 042/25 od 30.04.2025), propisano je da se uz zahtjev za izradu tehničke dokumentacije i izvođenje radova za projektanta i izvođača radova podnosi: 1) Izvod iz Centralnog registra privrednih subjekata; 2) dokaz da ima najmanje jednog zaposlenog licenciranog arhitektu, odnosno inženjera; 3) licencu za licenciranog arhitektu, odnosno inženjera.

Postupajući po predmetnom zahtjevu, Ministarstvo je, na osnovu raspoloživih dokaza, utvrdilo da su ispunjeni uslovi propisani Zakonom i Pravilnikom, i odlučilo kao u dispozitivu rješenja.

UPUTSTVO O PRAVNOJ ZAŠTITI: Protiv ovog rješenja može se pokrenuti upravni spor tužbom kod Upravnog suda, u roku od 20 dana od dana prijema istog.

OVLAŠĆENO SLUŽBENO LICE

Petar Vučinić



DRUŠTVO ZA PROJEKTOVANJE I DRUGE USLUGE
„INGPOINT“ d.o.o. Nikšić



ADRESA: VUKA KARADŽIĆA bb; INSTITUT CRNE METALURGIJE AD NIKŠIĆ – KANCELARIJA BR. 158; KONTAKT TELEFON: +382 68 863 465 I
+382 67 300 927; E-MAIL: studio@ingpoint.me; PIB: 03395758; PDV: 40/31-03797-8; ZIRO RAČUN: 520-43188-06(HIPOTEKARNA BANKA)

POLISA OSIGURANJA OD PROFESIONALNE ODGOVORNOSTI

POLISA - RAČUN POL-00318426

Zastupnik:	Ristić Slavica, 81-002		
Ugovarač			
Naziv	DRUŠTVO ZA PROJEKTOVANJE I DRUGE USLUGE "INGPOINT" DOO	MB	03395758
Adresa	VUKA KARADŽIĆA (ZGRADA ICM-KANCELARIJA BB, 81400 NIKŠIĆ_GRAD, Crna Gora	Telefon	0038269090001
Trajanje:	Godišnje osiguranje		
Period osiguranja	17.11.2025 (24:00) - 17.11.2026 (24:00)	Period obračuna	17.11.2025 - 17.11.2026

Predmet osiguranja: Profesionalna odgovornost projektanata: Osiguranje pokriva odštetne zahtjeve naručioca usluga ili trećih lica, uključujući i direktne finansijske gubitke/štete, koji su posljedica stručne greške osiguranika koji posjeduje licencu projektanta i izvođača radova izdatu od strane Ministarstva prostornog planiranja, urbanizma i državne imovine broj: UPI 09-332/25-3388/2, pri obavljanju djelatnosti izrade projektne (tehničke) dokumentacije, a za koje osiguranik odgovara na osnovu zakona u skladu sa uslovima osiguranja.

Vrsta projektovanja: Arhitektonsko
Planirani godišnji prihod: 50000€

Vrsta osiguranja:	Osiguranje od projektantske odgovornosti	Šifra:	1310
-------------------	--	--------	------

Osiguranik

Naziv	DRUŠTVO ZA PROJEKTOVANJE I DRUGE USLUGE "INGPOINT" DOO	MB	03395758
Adresa	VUKA KARADŽIĆA (ZGRADA ICM-KANCELARIJA BB, 81400 NIKŠIĆ_GRAD, Crna Gora	Telefon	0038269090001

Suma osiguranja

Uloga	Način ugovaranja	Iznos
Jedinstvena suma osiguranja	Na sumu osiguranja	100.000,00

Franšiza

Franšiza	Odbitna franšiza iznosi 10% od priznate štete ali najmanje 500 EUR
----------	--

Obračun za predmet

Premija	
Premija	270,00
Popust za jednokratno plaćanje premije	-27,00
Popust za posljednje tri osiguravajuće godine bez šteta	-24,30
Ukupna premija bez poreza	218,70
Porez na premiju	19,68
Ukupna premija sa porezom	238,38

Osiguravajuće pokriće važi za područje Crne Gore

Osiguranje je zaključeno bez garantnog roka

Osiguranje je zaključeno u skladu sa Opštim uslovima za osiguranje odgovornosti projektanata koji su usvojeni 24.05.2018.god. (OU-ODPRK-05/18) i koji su sastavni dio ugovora o osiguranju.

Osiguranje je zaključeno u skladu sa Klauzulom za isključenje odgovornosti u slučaju pandemije koja je usvojena dana 23.02.2021. godine (KL-ISKPAND-02/21) i koja je sastavni dio polise osiguranja.

Ugovarač osiguranja svojim potpisom potvrđuje da mu je blagovremeno, prije zaključenja ugovora, uručen Predugovorni dokument sa ključnim informacijama o proizvodu (KI ODG_PROJ 01/24).

Ugovarač osiguranja u svakom trenutku može preuzeti elektronsku kopiju Predugovornog dokumenta sa ključnim informacijama na sajtu društva (<https://www.sava.co.me/me-me/dokumenti>).

Ukupna isplata odšteta za sve osigurane slučajeve koji se dese u jednoj godini limitirana je iznosom sume osiguranja (godišnji agregat)

POLISA: POL-00318426

Datum štampe: 03.11.2025 12:43

Strana 1

Akcionarsko društvo Sava osiguranje. Adresa sjedišta: ul. Svetlane Kane Radević br.1. 81000 Podgorica, Crna Gora; E-mail: info@sava.co.me; Website: www.sava.co.me

Call centar: +382 (0) 20 40 30 20 Žiro račun: Nlb banka 530-12245-41, Erste banka 540-394-30, Hipotekarna banka 520-528105-61

PDV: 30/31-04077-8 M.B. 02303388 CRPS reg. br. 40004670

Predmet osiguranja: Odgovornost prema trećim licima: Osigurava se profesionalna odgovornost osiguranika koji posjeduje licencu projektanta i izvođača radova izdatu od strane Ministarstva prostornog planiranja, urbanizma i državne imovine broj: UPI 09-332/25-3388/2, zbog stručne greške kod građenja objekata odnosno izvođenja pojedinih radova na građenju objekta, koja se manifestuje odnosno ima za posledicu tjelesne povrede, oboljenje ili smrt trećih lica (povreda lica), oštećenje, uništenje ili nestanak stvari trećih lica (oštećenje stvari) i/ili direktne finansijske gubitke/štete koje proizilaze iz povrede lica i oštećenja stvari.

U svrhu ovog proširenja naručioci usluge - investitori se smatraju trećim licem.

Broj zaposlenih lica: 2 (4741697)

Karakteristike	Vrijednost	Valuta/Jed. mere
Opis pojedinačne djelatnosti	Svi vidovi građevinarstva (visokogradnja, niskogradnja, završni radovi u građevinarstvu)	
Vrsta osiguranja:	Osiguranje od opšte (zakonske) odgovornosti	Šifra: 1301
Osiguranik		
Naziv	DRUŠTVO ZA PROJEKTOVANJE I DRUGE USLUGE "INGPOINT" DOO	MB 03395758
Adresa	VUKA KARADŽIĆA (ZGRADA ICM-KANCELARIJA BB, 81400 NIKŠIĆ_GRAD, Crna Gora	Telefon 0038269090001
Suma osiguranja		
Uloga	Način ugovaranja	Iznos
Jedinstvena suma osiguranja	Na sumu osiguranja	100.000,00
Franšiza		
Franšiza	Učešće osiguranika u šteti iznosi 10% od odštete, a najmanje 250,00 Eur.	
Obračun za predmet		
Premija		263,00
Komercijalni popust		-49,23
Doplatak za jedinstvenu sumu osiguranja od 100.000 Eur		78,90
Popust za jednokratno plaćanje premije		-34,19
Ukupna premija bez poreza		258,48
Porez na premiju		23,26
Ukupna premija sa porezom		281,74
Teritorijalno pokriva Crna Gora.		
Osiguravajućim pokrićem nisu obuhvaćene indirektno štete/gubici kao što su izgubljena dobit, prekid rada i ostali slični zahtjevi za (drugu) posrednu štetu.		
Osiguranje je zaključeno u skladu sa Opštim uslovima za osiguranje od odgovornosti koji su usvojeni 29.07.2010.godine (OU-ODG-07/10) i koji su sastavni dio ugovora o osiguranju.		
Osiguranje je zaključeno u skladu sa Klauzulom za isključenje odgovornosti u slučaju pandemije koja je usvojena dana 23.02.2021.godine (KL-ISKPAND-02/21) i koja je sastavni dio polise osiguranja.		
Ugovarač osiguranja svojim potpisom potvrđuje da mu je blagovremeno, prije zaključenja ugovora, uručen Predugovorni dokument sa ključnim informacijama o proizvodu (KI O_ODG 01/24).		
Ugovarač osiguranja u svakom trenutku može preuzeti elektronsku kopiju Predugovornog dokumenta sa ključnim informacijama na sajtu društva (https://www.sava.co.me/me-me/dokumenti).		
Godišnji agregat šteta je jednak sumi osiguranja.		

UKUPAN OBRAČUN

Ukupna premija bez poreza	477,18
Porez na premiju	42,94
Ukupna premija sa porezom	520,12
Način plaćanja	U cjelosti

Sve međusobne nesporazume stranke će rješavati mirnim putem, a u slučaju spora ugovaraju nadležnost suda u Podgorici.

Ugovorne strane su saglasne da ukoliko osiguranik ostvari pravo na naknadu štete, osiguravač ima pravo da dug po toj ili nekoj drugoj polisi odbije od iznosa obračunate štete.

POLISA: POL-00318426

Datum štampe: 03.11.2025 12:43

Strana 2 od 3

Akcionarsko društvo Sava osiguranje. Adresa sjedišta: ul. Svetlane Kane Radević br.1. 81000 Podgorica, Crna Gora; E-mail: info@sava.co.me; Website: www.sava.co.me

Call centar: +382 (0) 20 40 30 20 Žiro račun: Nib banka 530-12245-41, Erste banka 540-394-30, Hipotekarna banka 520-528105-61

PDV: 30/31-04077-8 M.B. 02303388 CRPS reg. br. 40004670

Polisa se smatra računom. Oslobođeni plaćanja PDV-a po članu 27. zakona o PDV-u. Osiguravač zadržava pravo ispravke računске ili neke druge greške učinjene od strane zastupnika. Obaveza osiguravača iz ugovora o osiguranju počinje po isteku 24-og časa dana koji je u ugovoru o osiguranju naveden kao početak osiguranja, ali nikako prije isteka 24-og časa dana kada je Ugovarač osiguranja uplatio ugovorenu premiju u cjelosti ili prvu ratu premije osiguranja, a prestaje 24-og časa onog dana koji je u ugovoru označen kao istek osiguranja.


Na međusobne odnose ugovarača osiguranja/osiguranika i osiguravača koji nijesu definisani ugovorom o osiguranju primjenjuju su odredbe Zakona o obligacionim odnosima.



Potpisom polise ugovarač osiguranja potvrđuje da je primio Uslove zaključenog osiguranja.

Sankcijska klauzula: Osiguravač nije dužan pružiti pokriće, platiti nijednu štetu, niti dati bilo kakvu naknadu, ukoliko bi pružanje takvog pokrića, plaćanje štete ili davanje naknade izložilo osiguravača bilo kakvim sankcijama, zabranama ili ograničenjima po rezolucijama Ujedinjenih nacija ili trgovinskim i/ili ekonomskim sankcijama, zakonima i direktivama bilo koje jurisdikcije koja se primjenjuje na osiguravača.

Polisa je važeća bez pečata Osiguravača.

Ugovarač osiguranja je dužan da plati premiju u cjelosti prilikom zaključenja ugovora o osiguranju.

Osiguravač: 


M.P. 
Ugovarač osiguranja:
(puno ime i prezime)

Podružnica Nikšić, Podružnica Nikšić, 03.11.2025

POLISA: POL-00318426

Datum štampe: 03.11.2025 12:43

Akcionarsko društvo Sava osiguranje. Adresa sjedišta: ul. Svetlane Kane Radević br.1. 81000 Podgorica, Crna Gora; E-mail: info@sava.co.me; Website: www.sava.co.me

Call centar: +382 (0) 20 40 30 20 Žiro račun: Nlb banka 530-12245-41, Erste banka 540-394-30, Hipotekarna banka 520-528105-61

PDV: 30/31-04077-8 M.B. 02303388 CRPS reg. br. 40004670

Strana 3 od 3

Na osnovu statuta i Zakona o uređenju prostora i izgradnji objekata (Sl. list CG 64/17) donosim sljedeće:

RJEŠENJE O IMENOVANJU GLAVNOG I ODGOVORNOG INŽENJERA ZA IZRADU
INVESTICIONO TEHNIČKE DOKUMENTACIJE – IDEJNOG RJEŠENJA ZA
IZGRADNJU POMOĆNOG OBJEKTA

Objekat: POMOĆNI OBJEKAT

Mjesto: KP 4616 KO NIKŠIĆ U ZAHVATU PROSTORNO URBANISTIČKOG PLANA –
GENERALNA URBANISTIČKA RAZRADA OPŠTINE NIKŠIĆ

Investitor: CICMIL JOVAN

Za glavnog inženjera izrade investiciono- tehničke dokumentacije imenujem:

JELENA MEĐEDOVIĆ, spec. sci. arh. „INGPOINT“ d.o.o., Nikšić

Za odgovornog inženjera djela investiciono-tehničke dokumentacije imenujem:

1. PROJEKAT ARHITEKTURE:

JELENA MEĐEDOVIĆ, spec. sci. arh. „INGPOINT“ d.o.o. Nikšić


Radnik određen ovim Rješenjem ispunjava uslove u pogledu stručne spreme i prakse predviđene zakonom.

U Nikšiću,
oktobar, 2025. god.

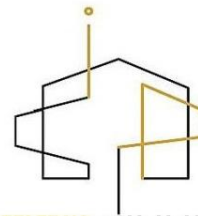
„INGPOINT“ d.o.o. Nikšić

Izvršni direktor:

Jelena Međedović



The image shows a handwritten signature in blue ink that reads 'Međedović'. To the right of the signature is a circular blue stamp. The text around the perimeter of the stamp reads 'DRUŠTVO ZA PROJEKTOVANJE I DRUGIE USLUGE' at the top and 'INGPOINT D.O.O. NIKŠIĆ' at the bottom. In the center of the stamp is a stylized logo consisting of a square with a smaller square inside it, and a vertical line extending upwards from the top of the inner square.



OBRAZAC 3

PODACI O PROJEKTANTIMA

NAZIV OBJEKTA	PROJEKTANT ¹	VODEĆI PROJEKTANT ²
POMOĆNI OBJEKAT – OSTAVA	„INGPOINT“ d.o.o. Nikšić Lic. Br. UPI 09-332/25-3388/2 od 02.10.2025. Tel: +382 68 863 465 e-mail:studio@ingpoint.me	Jelena Međedović, spec.sci.arh. Licenca br. UPI 09-332/25- 3322/2 od 01.10.2025.

DJELOVI TEHNIČKE DOKUMENTACIJE		
PROJEKAT ³	PROJEKTANT ⁴	ODGOVORNI ANT ⁵
IDEJNO RJEŠENJE FAZA ARHITEKTURE	„INGPOINT“ d.o.o. Nikšić Lic. Br. UPI 09-332/25-3388/2 od 02.10.2025. Tel: +382 68 863 465 e-mail:studio@ingpoint.me	Jelena Međedović, spec.sci.arh. Licenca br. UPI 09-332/25- 3322/2 od 01.10.2025.

U Nikšiću, APRIL 2026.

i

„INGPOINT“ d.o.o. Nikšić
Izvršni direktor:
Jelena Međedović

¹ Naziv privrednog društva, pravnog lica, odnosno preduzetnika koji je izradio tehničku dokumentaciju, broj licence, adresa, telefon, e-mail

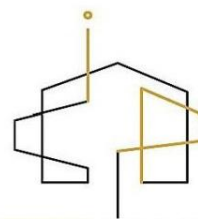
² Ime i prezime vodećeg projektanta,

³ Dio tehničke dokumentacije (arhitektonski projekat, građevinski projekat, elektrotehnički projekat,.....)

⁴ Naziv privrednog društva, pravnog lica odnosno preduzetnika koji je izradio dio tehničke dokumentacije, broj licence, adresa, telefon, e-mail

⁵ Ime i prezime odgovornog projektanta dijela tehničke dokumentacije

DRUŠTVO ZA PROJEKTOVANJE I DRUGE USLUGE
„INGPOINT“ d.o.o. Nikšić



ADRESA: VUKA KARADŽIĆA bb; INSTITUT CRNE METALURGIJE AD NIKŠIĆ – KANCELARIJA BR. 158; **KONTAKT TELEFON:** +382 68 863 465 I
+382 67 300 927; **E-MAIL:** studio@ingpoint.me; **PIB:** 03395758; **PDV:** 40/31-03797-8; **ZIRO RAČUN:** 520-43188-06(HIPOTEKARNA BANKA)

LICENCA I ČLANSTVO U IKCG VODEĆEG I ODGOVORNOG
PROJEKTANTA



Crna Gora
Ministarstvo prostornog planiranja,
urbanizma i državne imovine

Adresa: IV proleterske brigade broj 19
81000 Podgorica, Crna Gora
tel: +382 20 446 200
fax: +382 20 446 215

Broj: UPI 09-332/25-3322/2

Podgorica, 01.10.2025. godine

Ministarstvo prostornog planiranja, urbanizma i državne imovine, postupajući po zahtjevu Međedović Jelene, broj UPI 09-332/25-3322/1 od 29.07.2025. godine, za izdavanje licence za izradu tehničke dokumentacije i izvođenje radova, na osnovu člana 107 Zakona o izgradnji objekata ("Službeni list CG", br. 019/25 od 04.03.2025), člana 15 Uredbe o organizaciji i načinu rada državne uprave ("Službeni list CG", br. 098/23, 102/23, 071/24 i 072/24), člana 3 Pravilnika o bližem načinu i postupku izdavanja i mirovanja licenci za obavljanje djelatnosti u oblasti izgradnje objekata i načinu vođenja registra licenci ("Službeni list CG", br. 042/25 od 30.04.2025), Stručnog uputstva broj: 06-333/25-6008/1 od 08.05.2025. godine i čl. 18 i 46 stav 3 Zakona o upravnom postupku ("Službeni list CG", br. 56/14, 20/15, 40/16, 37/17), po ovlaštenju ministra broj: 15-100/25-6175/2 od 02.08.2025. godine, donosi

R J E Š E N J E

Međedović Jelena specijalisti arhitekture, iz Nikšića, izdaje se

LICENCA

za izradu tehničke dokumentacije i izvođenje radova u svojstvu odgovornog projektanta i odgovornog inženjera građenja

na **neodređeno** vrijeme.

O b r a z l o ž e n j e

Aktom broj UPI 09-332/25-3322/1 od 29.07.2025. godine, ovom ministarstvu, obratila se Međedović Jelena, zahtjevom za izdavanje licence za izradu tehničke dokumentacije i izvođenje radova. Uz zahtjev je dostavljena sledeća dokumentacija: kopija lične karte; rješenje Ministarstva ekologije, prostornog planiranja i urbanizma, broj UPI 072/7-137/2 od 26.05.2021. godine, kojim se Međedović Jelena specijalisti arhitekture, izdaje licenca ovlašćenog inženjera za obavljanje djelatnosti izrade tehničke dokumentacije i građenje objekta; potvrda o članstvu u Inženjerskoj komori Crne Gore, broj 05-3828 od 10.12.2024. godine.

Ministarstvo prostornog planiranja, urbanizma i državne imovine, razmotrilo je podnijeti zahtjev sa priloženom dokumentacijom, te je izvršen uvid u rješenje Ministarstva ekologije, prostornog planiranja i urbanizma, pravnog prethodnika ovog ministarstva, broj UPI 072/7-137/2 od 26.05.2021. godine, i odlučilo kao u dispozitivu rješenja, a ovo iz sledećih razloga:

Naime, članom 156 stav 1 Zakona o izgradnji objekata propisano je da je privredno društvo, pravno lice odnosno preduzetnik, kao i fizičko lice koje je, do stupanja na snagu zakona steklo licencu u oblasti izgradnje objekata, dužno je da u roku od šest mjeseci od dana stupanja na snagu ovog zakona pribavi licencu u skladu sa pomenutim zakonom.

Odredbom člana 78 stav 2 Zakona o izgradnji objekata propisano je da rukovođenje izradom dijela tehničke dokumentacije, u svojstvu odgovornog projektanta, može da vrši licencirani arhitekta odnosno licencirani inženjer odgovarajuće struke, dok je stavom 3 propisano da licencirani arhitekta odnosno licencirani inženjer iz st. 1 i 2 ovog člana može da bude fizičko lice koje posjeduje najmanje VII1 nivo kvalifikacije obrazovanja i najmanje tri godine radnog iskustva na stručnim poslovima izrade tehničke dokumentacije i/ili građenja objekta, položen stručni ispit i koje je upisano u registar iz člana 122 zakona.

Nadalje, članom 85 st. 1, 2 i 3 istog zakona propisano je da rukovodilac građenja može da bude licencirani arhitekta, licencirani građevinski inženjer, licencirani inženjer elektrotehnike ili licencirani mašinski inženjer. Izvođenje dijela radova, u svojstvu odgovornog inženjera građenja može da vrši licencirani arhitekta odnosno licencirani inženjer odgovarajuće struke. Licencirano lice iz st. 1 i 2 ovog člana može da bude fizičko lice koje posjeduje najmanje VII1 nivo kvalifikacije obrazovanja i najmanje tri godine radnog iskustva na stručnim poslovima izrade tehničke dokumentacije i/ili građenja objekta, položen stručni ispit i koji je upisan u registar iz člana 122 zakona.

Članom 107 stav 7 prethodno navedenog zakona propisuje se da se licenca za fizičko lice izdaje na neodređeno vrijeme.

Članom 157 propisano je da lica koja su položila stručni ispit, po propisima koji su bili na snazi u vrijeme njihovog polaganja odnosno stekla ovlaštenje ili licencu u oblasti izgradnje objekta, nijesu obavezni da polažu stručni ispit u skladu sa ovim zakonom.

Shodno članu 3 Pravilnika o bližem načinu i postupku izdavanja i mirovanja licenci za obavljanje djelatnosti u oblasti izgradnje objekata i načinu vođenja registra licenci ("Službeni list CG", br. 042/25 od 30.04.2025), propisano je da se uz zahtjev za izdavanje licence za izradu tehničke dokumentacije i izvođenje radova za odgovornog projektanta i odgovornog inženjera građenja podnosi: 1) fotokopija lične karte, odnosno pasoša; 2) dokaz o stručnoj spremi 3) dokaz o najmanje tri godine radnog iskustva na stručnim poslovima izrade tehničke dokumentacije i/ili građenja objekta 4) dokaz o položenom stručnom ispitu i 5) dokaz da je upisan u registar Komore arhitekata i planera Crne Gore, odnosno Inženjerske komore Crne Gore.

U cilju praktične primjene novih zakonskih rješenja Ministarstvo prostornog planiranja, urbanizma i državne imovine dalo je Stručno uputstvo br. 06-333/25-6008/1 od 08.05.2025. godine, u kojem je navedeno da licence za izradu tehničke dokumentacije i/ili građenje objekata, kao i licence za reviziju tehničke dokumentacije i stručni nadzor izdate fizičkim licima po propisima koji su važili do donošenja Zakona o izgradnji objekata, treba usklađivati sa licencama propisanim pomenutim zakonom odnosno Pravilnikom o bližem načinu i postupku izdavanja, mirovanja i oduzimanja licenci za obavljanje djelatnosti u oblasti izgradnje objekata i načinu vođenja registra licenci. Navedeno usklađivanje treba vršiti na osnovu licence izdate po propisima koji su važili do donošenja Zakona odnosno Pravilnika, izvršenog uvida u dokumentaciju dostupnu u Arhivi Ministarstva, kao i dokaza da je fizičko lice upisano u registar Komore arhitekata i planera Crne Gore odnosno Inženjerske komore Crne Gore.

Postupajući po predmetnom zahtjevu, Ministarstvo je, na osnovu raspoloživih dokaza, utvrdilo da su ispunjeni uslovi propisani Zakonom i Pravilnikom, i odlučilo kao u dispozitivu rješenja.

UPUTSTVO O PRAVNOJ ZAŠTITI: Protiv ovog rješenja može se pokrenuti upravni spor tužbom kod Upravnog suda, u roku od 20 dana od dana prijema istog.

OVLAŠĆENO SLUŽBENO LICE
Petar Vučinić



Na osnovu člana 124 Zakona o uređenju prostora ("Službeni list Crne Gore", br. 019/25, 028/25 i 049/25), i evidencije
Registra članova Komore arhitekata i planera Crne Gore izdaje se

POTVRDA O ČLANSTVU

MEĐEDOVIĆ JELENA

IME I PREZIME

Nikšić

MJESTO ROĐENJA

ARHITEKTA

STRUČNA KVALIFIKACIJA



ČLAN KOMORE OD
13.05.2021.

ČLANSTVO VAŽI DO
31.12.2026.

Podgorica, 02.02.2026.



PREDSJEDNIK KOMORE
mr Novica Mitrović

Potvrda je elektronski generisana i validna je bez potpisa i pečata.
Validnost potvrde proverite skeniranjem QR koda (www.kaipcg.me).

Dokument generisan: 02.02.2026. u 10:39 | ID: agvtJxnVpJOnZNf1

OBRAZAC 4

IZJAVA ODGOVORNOG PROJEKTANTA DA JE TEHNIČKA DOKUMENTACIJA IZRAĐENA
U SKLADU SA VAŽEĆIM PROPISIMA

OBJEKAT¹

POMOĆNI OBJEKAT

LOKACIJA²

KP 4616 KO NIKŠIĆ U ZAHVATU
PROSTORNO URBANISTIČKOG PLANA
– GENERALNA URBANISTIČKA
RAZRADA OPŠTINE NIKŠIĆ

VRSTA TEHNIČKE DOKUMENTACIJE³

IDEJNO RJEŠENJE

ODGOVORNI PROJEKTANT⁴

JELENA MEĐEDOVIĆ, spec. sci. arh.,
Lic. br. UPI 072/7-137/2

IZJAVLJUJEM

Da je dio tehničke dokumentacije: IDEJNO RJEŠENJE POMOĆNOG OBJEKTA urađeno u skladu sa:

- Zakonom o izgradnji objekata i podzakonskim aktima donešenim na osnovu navedenog zakona;
- urbanističko-tehničkim uslovima;
- posebnim propisima koji direktno ili na drugi način utiču na osnovne uslove za objekte;
- pravilima struke.

Pod krivičnom i materijalnom odgovornošću izjavljujemo da su svi podaci navedeni u ovoj izjavi istiniti.

(elektronski potpis odgovornog projektanta)

JELENA MEĐEDOVIĆ
za projektanta odgovorno lice (ime)

(elektronski potpis odgovornog lica)

Nikšić, april 2026. godine
(mjesto i datum)

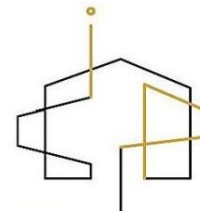
¹ Naziv projektovanog objekta

² Mjesto gradnje, planski dokument, urbanistička parcela, katastarska opština, katastarska parcela

³ Idejno rješenje, idejni projekat, glavni projekat, projekat izvedenog stanja, projekat održavanja

⁴ Ime i prezime odgovornog projektanta

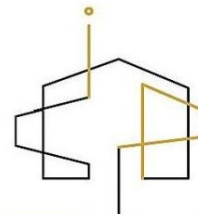
DRUŠTVO ZA PROJEKTOVANJE I DRUGE USLUGE
„INGPOINT“ d.o.o. Nikšić



ADRESA: VUKA KARADŽIĆA bb; INSTITUT CRNE METALURGIJE AD NIKŠIĆ – KANCELARIJA BR. 158; KONTAKT TELEFON: +382 68 863 465 I
+382 67 300 927; E-MAIL: studio@ingpoint.me; PIB: 03395758; PDV: 40/31-03797-8; ZIRO RAČUN: 520-43188-06(HIPOTEKARNA BANKA)

TEHNIČKA DOKUMENTACIJA

DRUŠTVO ZA PROJEKTOVANJE I DRUGE USLUGE
„INGPOINT“ d.o.o. Nikšić



ADRESA: VUKA KARADŽIĆA bb; INSTITUT CRNE METALURGIJE AD NIKŠIĆ – KANCELARIJA BR. 158; KONTAKT TELEFON: +382 68 863 465 I
+382 67 300 927; E-MAIL: studio@ingpoint.me; PIB: 03395758; PDV: 40/31-03797-8; ZIRO RAČUN: 520-43188-06(HIPOTEKARNA BANKA)

UGOVOR SA INVESTITOROM O IZRADI PROJEKTNE
DOKUMENTACIJE

UGOVOR

O IZRADI TEHNIČKE DOKUMENTACIJE

Zaključen dana 23.04.2026. godine, u Nikšiću između:

1. "INGPOINT" d.o.o. Nikšić, ul. Vuka Karadžića bb (ICM-kancelarija br. 158) Nikšić, PIB 03395758, koga zastupa Jelena Mededović, u daljnjem tekstu IZVRŠILAC usluga,

i

2. JOVAN CICMIL, u daljem tekstu NARUČILAC usluga.

I PREDMET UGOVORA

Član 1

Ugovorene strane su saglasne da će Izvršilac izraditi ili organizovati izradu **TEHNIČKE DOKUMENTACIJE POMOĆNOG OBJEKTA NA KP 4616 KO NIKŠIĆ U ZAHVATU PROSTORNOG URBANISTIČKOG PLANA – GENERALNA URBANISTIČKA RAZRADA OPŠTINE NIKŠIĆ**, a naručilac se obavezuje da će platiti usluge izvršiocu, a sve u skladu sa prihvaćenom ponudom.

Član 2

Saradnja iz predhodnog člana bliže obuhvata:

Naručilac i Izvršilac će saradivati u toku procesa izrade Idejnog rješenja i Glavnog projekta na način što će:

- Naručilac izvršiti sve prethodne radnje i pribaviti dokumenta (geodetski snimak terena, urbanističko-tehničke uslove, kao i druge uslove i saglasnosti neophodne za realizaciju projekta).
- Izvršilac će blagovremeno obavještavati Naručioca o napretku u realizaciji projekta prema sadržaju i obimu i sa odgovarajućim kvalitetom u skladu sa ovim Ugovorom, Projektnim zadatkom, građevinskim normama, pravilnicima i propisima važećim na teritoriji Crne Gore.

II ROKOVI

Član 3

Rok za izradu Projektne dokumentacije po ovom Ugovoru iznosi 2 (dva) mjeseca od dana konačno definisanog koncepta, ovjerenog od strane investitora.

III CIJENA

Član 4

Ugovorene strane su se saglasile da se vrijednost izrade dokumentacije po ovom Ugovoru obračunava po prihvaćenoj ponudi od strane investitora.

Ugovorne strane su saglasne da svaka promjena ulaznih podataka može uticati na konačnu cijenu usluge.

Član 5

Plaćanje po Ugovoru se vrši u eurima na račun izvršioca usluga na osnovu dostavljenih profaktura naručiocu.

Član 6

U cijenu ugovora nijesu uključeni iznosi koji treba da se plaćaju ovlaštenim organima državne vlasti i lokalne samouprave i organizacijama koje izdaju TU i Saglasnosti, kao ni eventualne nove faze projekta (Enterijer, Elaborat zaštite na radu, Protivpožarni i slično) a koji mogu da zatraže ili zahtjevaju Naručilac ili nadležni državni organi.

U slučaju novonastalih faza projekta, Ugovorene strane se obavezuju sporazumnom dogovoru i izvršenju obaveza, što može da se reguliše aneksom ovog Ugovora.

IV UNAPREĐENJE SARADNJE

Član 7

Ugovorene strane su se obavezale ovim Ugovorom da stalno preduzimaju mjere za unapređivanje kooperativnog odnosa, usavršavaju tehnologije rada, i sl.

Član 8

Ugovorene strane su saglasne da će, shodno obimu i sadržaju svih poslova koje su predmet ovog ugovora angažovati se do punog obima i štitići interese obje strane.

V ZAVRŠNE ODREDBE

Član 9

Eventualna sporna pitanja ugovorene strane će nastojati da riješe sporazumno, a u protivnom priznaju nadležnost suda u Nikšiću.

Član 10

Ugovorene strane ne snose odgovornost za neizvršavanje ili neodgovarajuće izvršavanje svojih obaveza po ovom Ugovoru, ako je ono izazvano djelovanjem više sile. Okolnosti koje više sile predstavljaju vanredne okolnosti, koje ne mogu da se spriječe u datim uslovima, koje ne mogu da budu kontrolisane od strane Projektanta i (ili) Naručioca i koje nisu povezane sa njihovim djelovanjem.

Član 11

Ovaj Ugovor je sačinjen u 4 (četiri) istovjetna primjerka , od kojih svaki potpisnik dobija po dva primjerka.

Član 12


Ovaj Ugovor stupa na snagu danom obostranog potpisivanja.

Član 13

Ovaj Ugovor je zaključen na određeno vrijeme predviđenim rokom ovim Ugovorom (član 3) i može se raskinuti sporazumno ili jednostrano uz prethodnu najavu svake ugovorene strane najmanje petnaest dana unaprijed. U slučaju raskida Ugovora ugovorene strane se obavezuju da započete poslove završe i izmire preuzete obaveze.

<p>IZVRŠILAC usluga "INGPOINT" d.o.o. Nikšić</p> <p><i>Jelena Međedović</i></p> <p><i>Jmeddović</i></p> 	<p>NARUČILAC usluga, Jovan Cicmil</p> <p><i>Jovan Cicmil</i></p>
---	--

URBANISTIČKO - TEHNIČKI USLOVI

1.	<p>Crna Gora OPŠTINA NIKŠIĆ Sekretarijat za uređenje prostora i zaštite životne sredine UP/lo br. 07- 350 – 863 Nikšić, 18.08.2025.godine</p>	
2.	<p><i>Sekretarijat za uređenje prostora i zaštite životne sredine</i>, na osnovu člana 74 Zakona o planiranju prostora i izgradnji objekata („Sl. list CG“ br. 64/17, 44/18, 63/18, 11/19 i 82/20, 86/22 i 004/23), člana 143 stav 2 i 3 Zakona o uređenju prostora („Sl. List CG“ br.19/25), Uredbe o povjeravanju dijela poslova Ministarstva prostornog planiranja, urbanizma i državne imovine jedinicama lokalne samouprave („Sl. list CG“ br.128/24), Odluke o donošenju izmjena i dopuna Prostorno – urbanističkog plana Opštine Nikšić („Sl.list Crne Gore br. 72/24) i na osnovu člana 1, Odluke o postavljanju odnosno građenju i uklanjanju pomoćnih objekata na teritoriji Opštine Nikšić (»Službeni list Crne Gore« broj 1/14, 22/16 i 45/20 - opštinski propisi) i podnjetog zahtjeva <i>Cicmil Jovana</i> iz Nikšića, izdaje:</p>	
3.	<p>URBANISTIČKO-TEHNIČKE USLOVE za izradu tehničke dokumentacije</p>	
4.	<p>za građenje novog – <i>pomoćnog objekta</i> na katastarskoj parceli broj 46162 KO Nikšić u zahvatu Prostornog urbanističkog plana - Generalna urbanistička razrada Opštine Nikšić.</p>	
5.	PODNOŠILAC ZAHTJEVA:	<i>Cicmil Jovan iz Nikšića</i>
6.	POSTOJEĆE STANJE	
	<p>Lokaciju čine: Kat. parcelu broj 4616 čine: zemljište pod objektom porodične stambene zgrade površine 110m² i po kulturi dvorište površine 466m² a upisana je u LN3125 KO Nikšić, potes Jakova Ostojića kao svojina Cicmil Jovana u obimu prava 1/1.</p>	

7.	PLANIRANO STANJE
7.1.	Namjena parcele odnosno lokacije
	Područje se nalazi u obuhvatu PUP-GUR-a Opštine Nikšić u IV (četvrtoj) građevinskoj zoni, sa planom namjene površine za predmetnu parcelu <u>SS- stanovanje srednjih gustina.</u>
7.2.	Pravila parcelacije
	<p>Površina parcele na kojoj je predviđena izgradnja pomoćnog objekata je 576m². Lokacija može biti posebna parcela ili dio površine. Prema Odluci o postavljanju odnosno građenju i uklanjanju pomoćnih objekata na teritoriji Opštine Nikšić (»Službeni list Crne Gore« broj 1/14, 22/16 i 45/20 - opštinski propisi) predviđeno je:</p> <p>Nadzemni pomoćni objekat postavlja se odnosno gradi u granicama urbanističke odnosno katastarske parcele, na udaljenosti od najmanje 2 metra od njene granice.</p> <p>Podzemni pomoćni objekat postavlja se odnosno gradi u granicama urbanističke odnosno katastarske parcele, na udaljenosti od najmanje 2 metra od njene granice.</p> <p>Pomoćni objekat tip 1 može biti maksimalne spratnosti P (prizemlje), a ukoliko je teren u nagibu spratnosti S (suteren). Maksimalna svijetla visina prostorija u pomoćnom objektu iznosi 2,60m.</p>
7.3.	Građevinska i regulaciona linija, odnos prema susjednim parcelama
	<p>Prema smjenicama iz Prostorno urbanističkog plana Opštine Nikšić predviđeno je :</p> <p>3.1.2. Stanovanje srednjih gustina (SS)</p> <p>Opšti uslovi i parametri izgradnje su sljedeći:</p> <ul style="list-style-type: none"> • Stambeni objekti se mogu graditi kao objekti porodičnog i višeporodičnog stanovanja, slobodnostojeći objekti, dvojni objekti ili objekti u nizu; • Ne mogu se u istom bloku graditi objekti porodičnog i višeporodičnog stanovanja; • Urbanističko-tehnički uslovi za nove objekte višeporodičnog stanovanja na površinama stanovanja srednjih gustina se mogu izdavati samo na osnovu planskog dokumenta sa detaljnom razradom. • Minimalna površina novoformirane urbanističke parcele za objekte porodičnog stanovanja je 300m², za objekte višeporodičnog stanovanja spratnosti do P+2 je 800m² a spratnosti preko P+2 1200 m². • Minimalna širina fronta parcele za objekte porodičnog stanovanja je 16m, a za objekte višeporodičnog stanovanja 25; • Maksimalna spratnost objekata porodičnog stanovanja je P+2+Pk; a u blokovi višeporodičnog stanovanja spratnosti do P+4+Pk; • Izuzetno, pojedini objekti u blokovima višeporodičnog stanovanja, manjih horizontalnih gabarita, mogu biti i veće spratnosti. • Podrum se može graditi kao garažni prostor, tehnička ili /i ekonomska etaža, s tim da kao ekonomska etaža ulazi u bruto građevinsku površinu. • Građevinska linija novih objekata prema saobraćajnici treba da se formira u skladu sa okolnim tkivom u djelovima sa formiranom odnosno prepoznatljivom građevinskom linijom;

- Građevinska linija ne može biti udaljena manje od 5m od saobraćajnice ukoliko oblik parcele ne omogućava korišćenje parcele ili objekta za za parkiranje;
- Rastojanje novog slobodnostojećeg objekta od bočne granice parcele je najmanje 1/4 visine objekta, a od zadnje granice parcele najmanje 1/3 visine objekta;
- Postavljanje objekata na manjem odstojanju od granica susjednih parcela, ili kao dvojnih, ili u nizu, moguće je ukoliko je takav objekat već izgrađen na susjednoj parceli, ili uz saglasnost susjeda;
- Maksimalni indeks zauzetosti parcele nadzemnim etažama je 0.4;
- Maksimalni indeks zauzetosti parcele podzemnom etažom je 0.6;
- Maksimalni indeks izgrađenosti je za objekte porodičnog stanovanja je 1,2 i za objekte višeporodičnog stanovanja 1,8;
- Svi parametri kod parcelacije i rekonstrukcije objekata u nizovima i grupacijama se prilagodavaju stanju i mogućnostima unapređenja.
- Na površinama stanovanja srednjih gustina mogu se graditi objekti kompatibilne namjene u koje spadaju: objekti za upravu, kulturu, školstvo, zdravstvenu i socijalnu zaštitu, sport i rekreaciju, vjerski objekti i ostali objekti društvenih djelatnosti koji služe potrebama stanovnika područja, objekti trgovine i ugostiteljstva, objekti za smještaj turista, objekti infrastrukture, kao i: skladišta, komunalno-servisni i privredni objekti objekti koji ne ugrožavaju osnovnu namjenu;
- Kompatibilni sadržaji mogu se organizovati u okviru stambenog objekta ili kao zaseban objekat djelatnosti, na parcelama sa ili bez objekata stanovanja;
- Površine kompatibilnih sadržaja ulaze u obračun bruto građevinske površine.
- Maksimalni indeks izgrađenosti za parcele sa kompatibilnim sadržajima je 1,2;
- Postojeće objekte kod kojih su parametri (horizontalni i vertikalni gabarit i BGP) veći od zadatih planom, zadržati sa zatečenim stanjem ukoliko svojim položajem ne ugrožavaju realizaciju saobraćajne i ostale infrastrukture;
- Građevinska linija objekata ili djelovi objekata poslovnog karaktera, spratnosti P, može da bude ispred građevinske linije stambenog objekta, a najmanje 2m udaljena od regulacione linije;
- Pristup parceli obezbijediti sa javne kolske saobraćajnice. Ukoliko novoformirana parcela ne izlazi na javni put, za objekte višeporodičnog stanovanja mora se formirati parcela prilaznog puta minimalne širine 4,5 m;
- Potrebe za parkiranjem rješavati unutar granica urbanističke parcele, na otvorenim parking prostorima ili garažama (podrumskim, suterenskim ili u nivou terena).

USLOVI ZA UREĐENJE PROSTORA I ARHITEKTONSKO OBLIKOVANJE OBJEKTA

Arhitektonsko oblikovanje objekta treba da bude u skladu sa namjenom i sadržajem objekta, tako da objekat ima prepoznatljivost adekvatnu funkciji, uz obavezu da se ostvari vizuelno jedinstvo cjelovitog prostornog rešenja i forma objekta sa karakteristikama lokalne arhitekture. Održivu izgradnju obezbijediti kroz korišćenje lokalnih sirovina, korišćenje materijala sa visokim reciklažnim sadržajem i angažovanje lokalne radne snage.

U projektovanju objekata je moguće koristiti savremene i tradicionalne materijale, vodeći računa o usaglašenosti likovnog izraza i ambijenta.

Spoljna obrada objekata-fasada, mora biti izvedena od odgovarajućih materijala koji garantuju adekvatnu zaštitu objekata. Preporučuje se upotreba materijala koji daju mogućnost za savremena i ekonomična arhitektonska rešenja, a istovremeno su dobra zaštita objekata.

	<p>U cilju racionalnog korišćenja energije treba iskoristiti sve mogućnosti smanjenja korišćenja energije u objektima. Pri izgradnji objekata koristiti savremene termoizolacione materijale, poštovati principe energetske efikasnosti (korišćenje duplih prozora, orijentacija objekata koja osigurava maksimalno osunčavanje, koristiti obnovljive izvore energije sunca, vjetra, geotermalnu energiju tako da se potrošnja energije minimizira 30% kroz energetski efikasnu gradnju i korišćenje obnovljivih vidova energije.</p> <p>Krovove objekata predvidjeti kao kose, sa pokrivačem i nagibom u skladu sa klimatskim uslovima, sa svim potrebnim slojevima izolacije.</p> <p>Primjeniti primjereni mobilijar od prirodnih materijala, korišćenje autohtonih biljnih vrsta na uređenim zelenim površinama.</p>
8.	<p>PREPORUKE ZA SMANJENJE UTICAJA I ZAŠTITU OD ZEMLJOTRESA, KAO I DRUGE USLOVE ZA ZAŠTITU OD ELEMENTARNIH NEPOGODA I TEHNIČKO-TEHNOLOŠKIH I DRUGIH NESREĆA</p> <p>Tehničkom dokumentacijom predvidjeti mjere zaštite od požara shodno propisima za ovu vrstu objekata. U cilju zaštite od elementarnih nepogoda postupiti u skladu sa Zakonom o zaštiti i spašavanju („Službeni list CG“, br.13/07, 05/08, 86/09, 32/11 i 54/16) i Pravilnikom o mjerama zaštite od elementarnih nepogoda („Službeni list RCG“, br.8/93) i Zakonom o zapaljivim tečnostima i gasovima („Službeni list CG“, br.26/10 i 48/15).</p> <p>Proračun raditi na VII stepen seizmičkog intenziteta po MCS skali. Objekat mora biti izrađen prema važećim propisima za građenje u seizmičkim područjima.</p> <p>Za potrebe projektovanja koristiti podatke Zavoda za hidrometeorologiju o klimatskim i hidrometeorološkim karakteristikama u zoni predmetne lokacije.</p> <ul style="list-style-type: none"> - Prilikom izrade tehničke dokumentacije poštovati Pravilnik o načinu obračuna površine i zapremine objekta (»Sl.list CG«,br.47/13). <p>Prilikom izrade tehničke dokumentacije poštovati Pravilnik o načinu izrade, razmjeri i bližoj sadržini tehničke dokumentacije (»Sl.list CG«,br.23/14).</p>
9.	<p>USLOVI I MJERE ZAŠTITE ŽIVOTNE SREDINE</p> <p>Tehničkom dokumentacijom predvidjeti uslove i mjere za zaštitu životne sredine u skladu sa odredbama Zakona o životnoj sredini („Službeni list CG“, br.48/08). Posebne uslove obratiti na kvalitet i zaštitu vode od neželjenih uticaja. Problem komunalnog otpada rješavati uz primjenu savremenih tehnologija sakupljanja, separacije, reciklaže i odlaganja.</p> <p>Projektom predvidjeti sljedeće mjere zaštite:</p> <ul style="list-style-type: none"> - od požara shodno Zakonu o zaštiti i spašavanju (Sl. list CG br.13/07, 05/08 i 32/11) i pratećim propisima, - od elementarnih nepogoda, shodno Zakonu o zaštiti i spašavanju i Pravilniku o merama zaštite od elementarnih nepogoda (Sl. list CG br.8/93), - životne sredine shodno Zakonu o procjeni uticaja na životnu sredinu („Sl. list RCG“ br. 80/05).
10.	<p>USLOVI ZA PEJZAŽNO OBLIKOVANJE</p> <p>Najvažniji segment uređenja jeste travnjak koji naglašava uniformnost objekata. Pri parternom uređenju koristiti prirodne materijale geometrijskih oblika. Potrebno je urediti parking prostore linearnom sadnjom drvoreda. Na površinama gdje je prostorno moguće preporučuje se stvaranje prostora za miran odmor. Prostore je potrebno opremiti pratećim mobilijarom - kante za otpatke, rasvjeta itd.</p>

	Potrebno je urediti prostore između građevinske i regulacione linije, u širokim frontovima ulica koje nemaju drvored preporučuje se sadnja visokih drvorednih sadnica čime ulica dobija drvored, a vlasnik okućnice vizuelnu barijeru. Preporučuje se sadnja živih ograda umjesto stvaranja betonskih zidova. U slučajevima projektovanja betonskih ograda potrebno ih je ozeleniti vertikalnim zelenilom, različitim vrstama visokodekorativnih puzavica. Neophodno je obezbijediti min. 30-40% zelenih površina, u zavisnosti od položaja parcele, zone stanovanja i namjene.
11.	USLOVI I MJERE ZAŠTITE NEPOKRETNIH KULTURNIH DOBARA I NJIHOVE ZAŠTIĆENE OKOLINE
	Ukoliko se prilikom izvođenja radova nađe na nalazište ili nalaze arheološkog značenja, prema član 87. Zakona o zaštiti kulturnih dobara (Sl. list CG, br. 49/10), pravno ili fizičko lice koje neposredno izvodi radove, dužno je da prekine radove, obezbijedi nalazište, odnosno nalaze od eventualnog oštećenja, uništenja i od neovlašćenog pristupa drugih lica, sačuva otkrivene predmete na mjestu nalaženja u stanju u kojem su nađeni do dolaska ovlašćenih lica, odmah prijavi nalazište, odnosno nalaz Upravi za zaštitu kulturnih dobara, najbližoj javnoj ustanovi za zaštitu kulturnih dobara, organu uprave nadležnom za poslove policije i saopšti sve relevantne podatke u vezi sa mjestom i položajem nalaza u vrijeme otkrivanja i o okolnostima pod kojim su otkriveni.
12.	USLOVI ZA LICA SMANJENE POKRETLJIVOSTI I LICA SA INVALIDITETOM
	/
13.	USLOVI ZA POSTAVLJANJE I GRADNJU POMOĆNIH OBJEKATA
	/
14.	USLOVI ZA OBJEKTE KOJI MOGU UTICATI NA BEZBJEDNOST VAZDUŠNOG SAOBRAĆAJA
	/
15.	USLOVI ZA OBJEKTE KOJI MOGU UTICATI NA PROMJENE U VODNOM REŽIMU
	/
16.	MOGUĆNOST FAZNOG GRAĐENJA OBJEKTA
	Fazna mogućnost građenja je dozvoljena.
17.	USLOVI ZA PRIKLJUČENJE NA INFRASTRUKTURU
17.1.	Uslovi priključenja na elektroenergetsku infrastrukturu
	Nadležnost CEDIS region 1 – Nikšić.

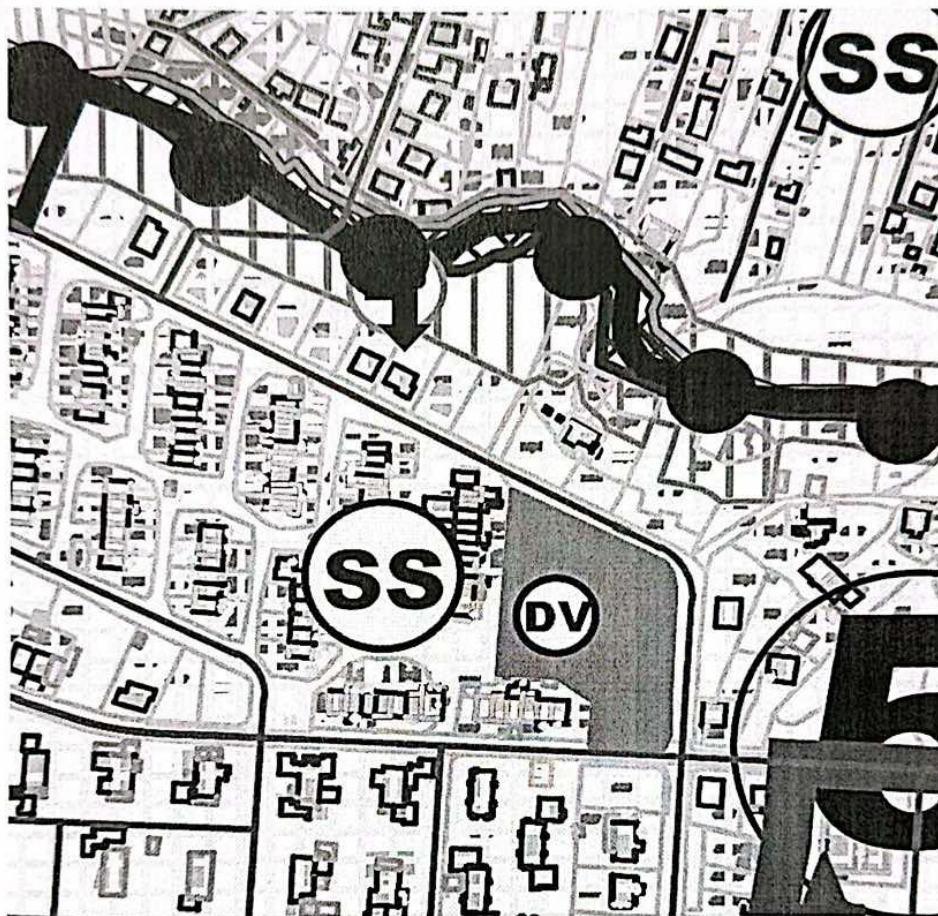
17.2.	Uslovi priključenja na vodovodnu i kanalizacionu infrastrukturu	
	Prema uslovima priključenja objekta na mrežu izdatim od strane JP Vodovod i kanalizacija Nikšić.	
17.3.	Uslovi priključenja na saobraćajnu infrastrukturu	
	Prema uslovima izdatim od strane Sekretarijata za komunalne poslove i saobraćaj.	
17.4.	Ostali infrastrukturni uslovi	
	/	
18.	POTREBA IZRADE GEODETSKIH, GEOLOŠKIH (GEOTEHNIČKIH, INŽENJERSKO-GEOLOŠKIH, HIDROGEOLOŠKIH, GEOMEHANIČKIH I SEIZMIČKIH) PODLOGA, KAO I VRŠENJA GEOTEHNIČKIH ISTRAŽNIH RADOVA I DRUGIH ISPITIVANJA	
	/	
19.	POTREBA IZRADE URBANISTIČKOG PROJEKTA	
	/	
20.	ZA ZGRADE URBANISTIČKO-TEHNIČKI USLOVI SADRŽE I URBANISTIČKE PARAMETRE	
	Oznaka urbanističke parcele	Pripada PUP-GUR-u Opštine Nikšić
	Površina urbanističke parcele	Pripada PUP- GUR-u Opštine Nikšić
	Maksimalni indeks zauzetosti	(0,40)
	Maksimalni indeks izgrađenosti	(1,20)
	Bruto građevinska površina objekata (max BGP)	U skladu sa koeficijentima zauzetosti i izgrađenosti
	Maksimalna spratnost objekata	P
	Maksimalna visinska kota objekta	Najveća visina etaže za obračun visine građevine, mjerenja između gornjih kota međuetaznih konstrukcija iznosi: - za garaže i tehničke prostorije do 3.0 m; - za stambene etaže do 3.5 m; - za poslovne etaže do 4.5 m; - izuzetno za osiguranje prolaza za pristup interventnih i dostavnih vozila, najveća visina prizemne etaže na mjestu prolaza iznosi 4.5 m. Podzemna etaža je dio zgrade koji je sasvim ili djelimično ispod zemlje. Podrum je podzemna etaža čiji vertikalni gabarit ne smije nadvisiti

		<p>kotu terena, trotoara više od 1.00 m. Ukoliko se radi o denivelisanom terenu, relevantnom kotom terena smatra se najniža kota konačno uređenog i nivelisanog terena oko objekta Horizontalni gabariti podruma definisani su građevinskom linijom ispod zemlje (GL 0) iz člana 96 ovog Pravilnika, a ne mogu veći od 80% površine urbanističke parcele. Suteran je podzemna etaža zastupljena kod objekata koji su izgrađeni na denivelisanom terenu i kao takva predstavlja gabarit sa tri strane ugrađen u teren, dok je na jednoj strani kota poda suterana poklapa sa kotom terena ili odstupa od kote terena maksimalno za 1.00 m. Gabariti suterana definisani su građevinskom linijom na zemlji (GL 1) Nadzemna etaža je dio zgrade koji je iznad zemlje. Prizemlje (P) je nadzemna etaža čija se kota određuje planom u zavisnosti od namjene i morfologije terena. Za stambene objekte kota poda prizemlja je maksimalno 1.00 m, a za poslovne objekte maksimalno 0.20 m iznad kote konačno uređenog i nivelisnog terena oko objekta. Sprat je nadzemna etaža iznad prizemlja. Potkrovlje ili završna etaža se nalazi iznad posljednjeg sprata. Najniža svijetla visina potkrovlja ne smije biti veća od 1.20 m na mjestu gdje se građevinska linija potkrovlja i spratova poklapaju. Po pravilu, potkrovlje se predviđaju na mjestima gdje treba pratiti kote vijenaca ili sljemena na susjednim objektima u ambijentalnim cjelinama. Tavan je dio objekta bez nazidka, isključivo ispod kosog ili lučnog krova, a iznad međuspratne konstrukcije posljednje etaže i može imati minimalne otvore za svjetlo i ventilaciju. Tavan nije etaža. Ukoliko krovna konstrukcija i visina sljemena omogućavaju organizovanje prostora tavana u svrhu stanovanja, taj prostor ulazi u obračun bruto razvijene građevinske površine sa 100% i kao takav mora biti prepoznat u planiranim indeksima izgrađenosti za tretiranu parcelu.</p>
Parametri za parkiranje odnosno garažiranje vozila		Potrebe za parkiranjem rješavati unutar granica parcele.
Smjernice za oblikovanje i materijalizaciju, posebno u odnosu na ambijentalna svojstva područja		Arhitektonsko oblikovanje objekta treba da bude u skladu sa namjenom i sadržajem objekta, tako da objekat ima prepoznatljivost adekvatnu






		<p>funkciji, uz obavezu da se ostvari vizuelno jedinstvo cjelovitog prostornog rešenja, i sklad sa okolnim strukturama.</p> <p>U projektovanju objekata je moguće koristiti savremene i tradicionalne materijale, vodeći računa o usaglašenosti likovnog izraza i ambijenta. Spoljna obrada objekata-fasada, mora biti izvedena od odgovarajućih materijala koji garantuju adekvatnu zaštitu objekata. Preporučuje se upotreba materijala koji daju mogućnost za savremena i ekonomična arhitektonska rešenja, a istovremeno su dobra zaštita objekata. U cilju racionalnog korišćenja energije treba iskoristiti sve mogućnosti smanjenja korišćenja energiji u objektima. Pri izgradnji objekata koristiti savremene termoizolacione materijale i predvidjeti mogućnost korišćenja solarne energije.</p> <p>Krovove objekata predvidjeti kao kose, sa pokrivačem i nagibom u skladu sa klimatskim uslovima, sasvim potrebnim slojevima izolacije.</p>
	<p>Uslovi za unapređenje energetske efikasnosti</p>	<p>Prilikom urbanističkog planiranja i arhitektonskog projektovanja u dosadašnjoj praksi se pokazalo da se malo računa vodilo o energetske komponente u urbanističko planiranje obavezuju se investitori i projektanti da teže postizanju optimalnih odnosa između arhitekture i potrebne energije objekta kroz pažljivo određenje sledećih komponenti:</p> <ul style="list-style-type: none"> • orijentacija i dispozicija objekta, • oblik objekta, • nagib krovnih površina, • boje objekta, • toplotna akumulativnost objekta, • raspored i odnos stambenih i fasadnih površina, • ekonomska debljina termoizolacije, • razudenost fasadnih površina i td.

21.	DOSTAVLJENO: Podnosiocu zahtjeva, JP Vodovod i kanalizacija Nikšić, Sekretarijat za uređenje prostora i zaštitu životne sredine- sektor zaštite životne sredine, Sekretarijat za komunalne poslove i saobraćaj, Vodni uslovi, u spise predmeta, a/a.	
1.	OBRADIVAČI URBANISTIČO-TEHNIČKIH USLOVA:	Zoranić Vladimir dipl.ing. <i>ZORANIĆ Vladimir</i>
2.	OVLAŠĆENO SLUŽBENO LICE:	Milanka Radulović, dipl.ing. potpis ovlašćenog službenog lica 
3	M.P.	
4	PRILOZI	

IZVOD IZ PUP-a OPŠTINE NIKŠIĆ



POVRŠINE ZA STANOVANJE, CENTRALNE D. I MJEŠOVITU NAMJENU

-  površina za stanovanje male gustine
-  površina za stanovanje srednje gustine
-  površina za stanovanje veće gustine
-  centralne djelatnosti
-  mješovita namjena





CRNA GORA
OPŠTINA NIKŠIĆ
Sekretarijat za komunalne poslove i saobraćaj
UP/Io broj: 09-327-434
Nikšić, 28.08.2025. godine

SEKRETARIJAT ZA UREĐENJE PROSTORA I ZAŠTITU ŽIVOTNE SREDINE

OVDJE

PREDMET: Obavještenje

U vezi sa Vašim dopisom broj: 07-350-863 od 19.08.2025. godine, kojim ste se obratili ovom Sekretarijatu za izdavanje vodnih uslova za izradu tehničke dokumentacije za izgradnju novog pomoćnog objekta, na lokaciji Ul. Jakova Ostojića, investitora **Cicmil Jovana**, na katastarskoj parceli broj 4616 KO Nikšić u zahvatu Prostornog urbanističkog plana – Generalna urbanistička razrada Opštine Nikšić, obavještavamo vas da je članom 115 Zakona o vodama ("Sl. list RCG", br. 27/07 i "Sl. list CG", br. 73/10, 32/11, 47/11, 48/15, 52/16, 55/16, 02/17, 80/17 i 84/18) definisano da u slučaju ako se u postupku izdavanja vodnih uslova utvrdi da objekti i radovi ne mogu prouzrokovati promjene u vodnom režimu ili da na njih ne može uticati vodni režim, vodni uslovi nijesu potrebni.

Prikupljanje i odvođenje sanitarnih otpadnih voda riješiti kroz izgradnju vodonepropusne septičke jame. Pražnjenje septičke jame vršiti redovno od strane pravnog lica koje upravlja javnom kanalizacijom ili lica registrovanog za obavljanje ovih poslova.

Shodno navedenom, uzimajući u obzir vrstu objekta, obavještavamo Vas, da uz poštovanje navedenih preporuka, **vodni uslovi nijesu potrebni.**

Za svaku promjenu namjene objekta koja bi za posledicu imala promjenu specifičnosti otpadnih voda u odnosu na sanitarne otpadne vode, Investitor je dužan pribaviti vodne uslove, kako bi se definisao potreban predtretman, koji garantuje ispunjavanje uslova kvaliteta definisanih Pravilnikom o kvalitetu i sanitarno-tehničkim uslovima za ispuštanje otpadnih voda, načinu i postupku ispitivanja kvaliteta otpadnih voda i sadržaju izvještaja o utvrđenom kvalitetu otpadnih voda ("Sl.list Crne Gore" br. 056/19).

O b r a d i l i:

Zdravko Zečević, dipl.prav.

Danica Vulcanović, dipl. geog.

CRNA GORA
OPŠTINA NIKŠIĆ
SEKRETARIJAT ZA KOMUNALNE POSLOVE I SAOBRAĆAJ
VD SEKRETARA
Milorad Zečević, dipl.ing.polj.

Dostavljeno: Sekretarijatu za uređenje prostora i zaštitu životne sredine, u spise, a/a



vodovod
НИКШИЋ

D. O. O. „VODOVOD I KANALIZACIJA“ - NIKŠIĆ



Broj: 5671
Nikšić, 26.08.2025. god.
R.b.:196/II/v

Na osnovu čl. 2,11,13,17,18,43,47,48,49 i 50 Odluke o vodovodu i kanalizaciji (Sl.list RCG opštinski propisi br.2/96,16/97,10/00 i 18/01) i čl. 47 Statuta D.O.O. „Vodovod i kanalizacija“-Nikšić, a na osnovu zahtjeva br. 5671, od 21.08.2025.g. izdaju se:

USLOVI PRIKLJUČENJA

Postojeće tehničke karakteristike mreže omogućavaju da se CICMIL JOVAN iz Nikšića, urbanistička jedinica Nikšić kat. parcele br. 4616 KO Nikšić kao potrošač II kategorije MOŽE priključiti na,

1.VODOVODNU mrežu DN 80mm izgradenu od AC cijevi. Pritisak u cjevovodu, na mjestu priključenja, u normalnim uslovima, je 2,5 bar.

2. KANALIZACIONU mrežu u revizioni silaz br. / a ne ispod kote / mnv.

Priključenje vrši isključivo ovo Preduzeće u skladu sa projektom - tehničkim rješenjem priključka.

Prilikom priključenja potrebno je vršiti prekop asfalta.

Izdati uslovi priključenja služe za izradu projektne dokumentacije.

Podnosilac zahtjeva je dužan obratiti se ovom Preduzeću prilikom priključenja i dobijanja konačne saglasnosti o istom.

GLAVNI PROJEKTANT:
Vujičić Nikolina dipl.građ.ing

Papović Mira

TEHNIČKI DIREKTOR:
Danilović Zoran, dipl.mas.ing

Danilović Zoran

RUKOVODILAC TEH.SLUŽBE:
Papović Mira dipl.građ.ing

Papović Mira

DOSTAVLJENO:
1 x Podnosiocu zahtjeva
1 x Tehničkoj službi
1 x Korisnički servis
1 x Korisnički servis

IZVRŠNI DIREKTOR:
LAZAR BIJLIJANIĆ dipl.ing.





CRNA GORA
OPŠTINA NIKŠIĆ
Sekretarijat za uređenje prostora
i zaštitu životne sredine
Broj: 07-353-sl
Nikšić, 25.08.2025. godine

Sekretarijat za uređenje prostora i zaštitu životne sredine
n/r V.D. Sekretara Željka Kneževića

OVDJE

Povodom Vašeg zahtjeva, broj : 07-350-863 od 19.08.2025. godine (dostavljen Sektoru za zaštitu životne sredine 25.08.2025.godine) kojim ste tražili mišljenje o potrebi procjene uticaja na životnu sredinu za projekat izgradnje novog pomoćnog objekta, na katastarskoj parceli broj 4616 KO Nikšić, u obuhvatu izmjena i dopuna PUP- GUR-a Nikšić, u cilju definisanja uslova i mjera zaštite životne sredine na osnovu priloženih urbanističko-tehničkih uslova za izradu tehničke dokumentacije broj 07-350-863 od 18.08.2025.godine izdatih na ime investitora Cicmil Jovan, obavještavamo Vas sledeće:

Uredbom o projektima za koje se vrši procjena uticaja na životnu sredinu ("Sl.list RCG" br. 20/07, "Sl.list CG" br. 47/13, 53/14 i 37/18), utvrđen je spisak projekata za koje je obavezna procjena uticaja na životnu sredinu i projekata za koje se može zahtijevati procjena uticaja.

Obzirom da se u konkretnom slučaju radi o projektu izgradnje novog pomoćnog objekta, na katastarskoj parceli broj 4616 KO Nikšić, u obuhvatu izmjena i dopuna PUP-GUR-a Nikšić, ovaj Sektor se ne može izjasniti da li se navedeni projekat nalazi na Listi 1 (Projekti za koje je obavezna procjena uticaja na životnu sredinu) i Listi 2 (Projekti za koje se može zahtijevati procjena uticaja na životnu sredinu) Uredbe o projektima za koje se vrši procjena uticaja na životnu sredinu, jer se ne navodi kojoj vrsti objekata se odnosi shodno Odluci o postavljanju odnosno građenju i uklanjanju pomoćnih objekata na teritoriji Opštine Nikšić.

Shodno odredbama člana 8 Zakona o procjeni uticaja na životnu sredinu ("Službeni list Crne Gore", br. 75/18), nosilac projekta za koji je obavezna izrada elaborata ili projekta za koji je donijeta odluka o potrebi izrade elaborata, ne može pristupiti izvođenju projekta, odnosno pribaviti odobrenje za obavljanje djelatnosti bez saglasnosti na elaborat ili odluke da nije potrebna izrada elaborata.

Iz svega navedenog, nosilac projekta je u obavezi izjasniti se o vrsti objekata se odnosi shodno Odluci o postavljanju odnosno građenju i uklanjanju pomoćnih objekata na teritoriji Opštine Nikšić jer ne može pristupiti izvođenju projekta, odnosno pribaviti odobrenje za obavljanje djelatnosti, dok se nadležni organ za poslove zaštite životne sredine ne izjasni da li je potrebna procjena uticaja na životnu sredinu za isti.

Sektor za zaštitu životne sredine
Obradilo
Mirkojić Vera, dipl.ing

Dostavljeno: Naslovu, u spise, a/a.



Crna Gora
OPŠTINA NIKŠIĆ
Sekretarijat za komunalne poslove i
saobraćaj
Broj: 09- 340 – 963
Nikšić, 15.09.2025.godine

INVESTITOR: Cimić Jovan iz Nikšića
KAT. PARCELE: broj 4616 KO Nikšić
PLANSKI DOKUMENT: Izmjena i dopuna Prostorno urbanističkog plana – Generalna urbanistička razrada Opštine Nikšić („Službeni list Crne Gore“, br. 72/24)

Na osnovu člana 74 Zakona o planiranju prostora i izgradnji objekata („Službeni list CG“ br.64/17, 44/18, 11/19, 82/20, 86/22 i 04/23), člana 8 stav 6 Zakona o izgradnji objekata („Službeni list CG“ br. 019/25), člana 143 stav 2 i 3 Zakona o uređenju prostora („Sl. list CG“ br. 19/25) i podnjetog zahtjeva Sekretarijata za uređenje prostora i zaštitu životne sredine broj: 07-350-863 od 19.08.2025. godine u predmetu izdavanja urbanističko - tehničkih uslova za izradu tehničke dokumentacije za *građenje novog pomoćnog objekta*, na katastarskoj parceli broj 4616 KO Nikšić, Sekretarijat za komunalne poslove i saobraćaj p r o p i s u j e:

SAOBRAĆAJNO-TEHNIČKE USLOVE za izradu tehničke dokumentacije

za priključenje lokacije za *građenje novog objekta*, na katastarskoj parceli broj 4616 KO Nikšić na nekategorisani put u opštoj upotrebi na opštinski put ulicu u naselju
Ul. Jakova Ostojića

LOKACIJA: Ulica Jakova Ostojića

NAMJENA: Ulica Jakova Ostojića je namjenjena za mješoviti saobraćaj vozila.

VRSTA KOLOVOZA: Kolovoz predmetne ulice je izgrađen od asfaltnog zastora.

OSTALI ELEMENTI: Brzina kretanja vozila na ovoj saobraćajnici propisana je opštinskom Odlukom na 40 km/h.

USLOVI ZA PRIKLJUČENJE

Postojeće stanje - lokacija

Lokacija za *građenje novog pomoćnog objekta*, na katastarskoj parceli broj 4616 KO Nikšić, se nalazi u zahvatu Izmjena i dopuna Prostorno urbanističkog plana – Generalna urbanistička razrada Opštine Nikšić („Službeni list Crne Gore“, br. 72/24), pored opštinskog puta, ulice u naselju Ul. Jakova Ostojića.

Katastarska parcela broj 2939 KO Nikšić upisane su u PL 787 KO Nikšić, u svojini Crne Gore, raspolaganje Opština Nikšić, u obimu prava 1/1.

Ulica Jakova Ostojića (na katastarskoj parceli broj 2939 KO Nikšić upisane su u PL 787 KO Nikšić, u svojini Crne Gore, raspolaganje Opština Nikšić, u obimu prava 1/1), upisana je pod rednim brojem

144. pod nazivom Jakova Ostojića u Registar opštinskih i nekategorisanih puteva u opštoj upotrebi, koji je sastavni dio Odluke o opštinskim i nekategorisanim putevima («Službeni list Crne Gore - opštinski propisi», broj 36/15).

Mjesto i način priključenja

Lokaciju za građenje novog pomoćnog objekta, na katastarskoj parceli broj 4616 KO Nikšić, priključiti preko jednog priključka na opštinski put, ulicu u naselju Ul. Jakova Ostojića.

U projektu prikazati mjesto i način priključka.

Saobraćajno-tehnički uslovi za izradu tehničke dokumentacije su sastavni dio Urbanističko – tehničkih uslova Up/Io br. 07-350-863 od 18.08.2025.godine izdatih od Sekretarijata za uređenje prostora i zaštitu životne sredine.

Izmjena odnosno dopuna tehničkih uslova sa predlogom drugačijeg rješenja u pogledu priključaka

Investitor odnosno projektant može Sekretarijatu za uređenje prostora i zaštitu životne sredine podnijeti zahtjev za izmjenu odnosno dopunu tehničkih uslova sa predlogom drugačijeg rješenja u pogledu priključaka.

Zahtjev za izmjenu odnosno dopunu tehničkih uslova sa predlogom drugačijeg rješenja u pogledu priključaka Sekretarijat za uređenje prostora i zaštitu životne sredine dostavlja Sekretarijatu za komunalne poslove i saobraćaj na saglasnost.

Ako Sekretarijatu za komunalne poslove i saobraćaj ne dostavi saobraćajno - tehničke uslove, u roku od 15 dana od dana prijema zahtjeva smatraće se da je saglasan sa urbanističko-tehničkim uslovima utvrđenim planskim dokumentom odnosno predlogom drugačijeg rješenja u pogledu priključaka.

TEHNIČKA DOKUMENTACIJA:

Projektnu dokumentaciju uraditi prema gore propisanim uslovima i dostaviti ovom Sekretarijatu za izdavanje saobraćajne saglasnosti.

DOSTAVLJENO:

2 x Sekretarijat za uređenje prostora i zaštitu životne sredine

1 x u spine predmeta

1 x a/a

OBRADILI :

Milan Bošković



Igor Perunović



CRNA GORA
KOMUNALNI
V.D. SEKRETARA
Milorad Zečević, dipl.ing.polj.



Korisnik: KORISNIK

Datum i vrijeme štampe: 21.04.2026 20:01

PODRUČNA JEDINICA
NIKŠIĆ

Datum: 21.04.2026 20:01

KO: NIKŠIĆ

LIST NEPOKRETNOSTI 3125 - PREPIS

Podaci o parceli							
Broj/podbroj	Broj zgrade	Plan Skica	Datum upisa	Potes ili ulica i kućni broj	Način korišćenja Osnov sticanja	Površina m ²	Prihod
4616	1	10 85/18	25.03.2021	Jakova Ostojića	Porodična stambena zgrada KUPOVINA	110	0.00
4616		10 35/99	25.03.2021	Jakova Ostojića	Dvorište KUPOVINA	466	0.00

Podaci o vlasniku ili nosiocu prava			
Matični broj - ID broj	Naziv nosioca prava - adresa i mjesto	Osnov prava	Obim prava
*	CICMIL GRUJICA JOVAN *	Korišćenje	1/1

Podaci o objektima i posebnim djelovima objekta					
Broj/podbroj	Broj zgrade	Način korišćenja Osnov sticanja Sobnost	PD Godina izgradnje	Spratnost/ Sprat Površina	Osnov prava Vlasnik ili nosilac prava Adresa, Mjesto
4616	1	GRAĐENJE	2008	JEDNOSPRAATNA ZGRADA 110	
4616	1	Stambeni prostor GRAĐENJE Dvosoban stan	1	Prizemlje 91	Svojina 1/1 CICMIL GRUJICA JOVAN * *
4616	1	Stambeni prostor GRAĐENJE Dvosoban stan	2	Prvi sprat 91	Svojina 1/1 CICMIL GRUJICA JOVAN * *

Ne postoje tereti i ograničenja.

DRUŠTVO ZA PROJEKTOVANJE I DRUGE USLUGE
„INGPOINT“ d.o.o. Nikšić



ADRESA: VUKA KARADŽIĆA bb; INSTITUT CRNE METALURGIJE AD NIKŠIĆ – KANCELARIJA BR. 158; KONTAKT TELEFON: +382 68 863 465 1
 + 382 67 300 927; E-MAIL: studio@ingpoint.me; PIB: 03395758; PDV: 40/31-03797-8; ŽIRO RAČUN: 520-43188-06(HIPOTEKARNA BANKA)

Investitor: CICMIL JOVAN

Projekat: IDEJNO RJEŠENJE ARHITEKTONSKOG PROJEKTA

Objekat: POMOĆNI OBJEKAT

Lokacija: KP 4616 KO NIKŠIĆ U ZAHVATU PROSTORNO URBANISTIČKOG PLANA
 GENERALNA URBANISTIČKA RAZRADA OPŠTINE NIKŠIĆ

Projektant: „INGPOINT“ D.O.O. NIKŠIĆ

Na osnovu uputstva Ministarstva ekologije, prostornog planiranja i urbanizma br. 01-1894/1 od 17.11.2021. godine daje se:

IZJAVA

Izjavljujem da je Idejno rješenje arhitektonskog projekta izrađeno u skladu sa smjernicama planskog dokumenta i urbanističko-tehničkih uslova, za oblikovanje i materijelizaciju Zakona o izgradnji objekata („Službeni list Crne Gore, broj 19/2025) kao i Zakona o uređenju prostora (Službeni list Crne Gore, broj 19/2025) osnovnih urbanističkih parametara (indeks izgrađenosti, indeks zauzetosti, spratnost odnosno visina objekta i odnos prema građevinskoj liniji).

Pregled zadatih i ostvarenih urbanističkih parametara dat je u tabeli:

KATASTARSKA PARCELA BR. 4616 KO NIKŠIĆ U ZAHVATU PROSTORNOG URBANISTIČKOG PLANA - GENERALNA URBANISTIČKA RAZRADA OPŠTINE NIKŠIĆ Površina parcele 576m ²	
PARAMETRI DEFINISANI UT USLOVIMA	OSTVARENI PARAMETRI
maks. indeks zauzetosti 0,4	indeks zauzetosti = 0,19
maks. indeks izgrađenosti 1,2	indeks izgrađenosti = 0,35
maks. spratnost objekta = 3 nadzemne etaže	spratnost objekta P
MAX BRGP = u skladu sa koeficijentima zauzetosti i izgrađenosti	BRGP= 206m ²

Na predmetnoj parceli postoji stambeni objekat Površine 182m² (Prizemlje 91m²+Sprat 91m²)
 Planirani pomoćni objekat - ostava je objekat je površine 24m².

Datum: 26.04.2026. godine

Jelena Međedović, spec. sci.arh.

Jelena Međedović



OBRAZAC 1

Elektronski potpis projektanta	Elektronski potpis revidenta	Elektronski potpis nadležnog organa za izdavanje građevinske dozvole
--------------------------------	------------------------------	--

INVESTITOR¹

CICMIL JOVAN

OBJEKAT²

POMOĆNI OBJEKAT

LOKACIJA³

KP 4616 KO NIKŠIĆ U ZAHVATU PROSTORNO
URBANISTIČKOG PLANA – GENERALNA URBANISTIČKA
RAZRADA OPŠTINE NIKŠIĆ

DIO TEHNIČKE
DOKUMENTACIJE⁴

IDEJNO RJEŠENJE

AUTOR PROJEKTA⁵

JELENA MEĐEDOVIĆ, spec. sci. arh

PROJEKTANT⁶

"INGPOINT" d.o.o. NIKŠIĆ

ODGOVORNO LICE⁷

JELENA MEĐEDOVIĆ, spec. sci. arh

VODEĆI PROJEKTANT⁸

JELENA MEĐEDOVIĆ, spec. sci. arh

ODGOVORNI
PROJEKTANT⁹

JELENA MEĐEDOVIĆ, spec. sci. arh

SARADNICI NA
PROJEKTU¹⁰

OGNJEN BJELICA, spec. sci. arh.
DR VLADIMIR BOJKOVIĆ, spec. sci. arh
NIKOLA ZVIZDIC, Msc arh

¹ Naziv/ime investitora

² Naziv objekta koji se gradi

³ Mjesto gradnje, planski dokument, urbanistička parcela, katastarska opština, katastarska parcela

⁴ Idejno rješenje, idejni projekat, glavni projekat, projekat izvedenog stanja, projekat održavanja

⁵ Ime i prezime autora projekta

⁶ Naziv privrednog društva, pravnog lica odnosno preduzetnika koji je izradio tehničku dokumentaciju, adresa

⁷ Ime i prezime odgovornog lica u privrednom društvu ili pravnom licu ili ime i prezime preduzetnika

⁸ Ime i prezime vodećeg projektanta

⁹ Ime i prezime odgovornog projektanta

¹⁰ Ime i prezime saradnika na izradi dijela tehničke dokumentacije

DRUŠTVO ZA PROJEKTOVANJE I DRUGE USLUGE
„INGPOINT“ d.o.o. Nikšić



ADRESA: VUKA KARADŽIĆA bb; INSTITUT CRNE METALURGIJE AD NIKŠIĆ – KANCELARIJA BR. 158; KONTAKT TELEFON: +382 68 863 465 I +382 67 300 927; E-MAIL: studio@ingpoint.me; PIB: 03395758; PDV: 40/31-03797-8; ŽIRO RAČUN: 520-43188-06(HIPOTEKARNA BANKA)

OBRAZAC 2

Elektronski potpis projektanta	Elektronski potpis revidenta	Elektronski potpis nadležnog organa za izdavanje građevinske dozvole
--------------------------------	------------------------------	--

INVESTITOR¹

CICMIL JOVAN

OBJEKAT²

POMOĆNI OBJEKAT

LOKACIJA³

KP 4616 KO NIKŠIĆ U ZAHVATU PROSTORNO
URBANISTIČKOG PLANA – GENERALNA URBANISTIČKA
RAZRADA OPŠTINE NIKŠIĆ

VRSTA TEHNIČKE
DOKUMENTACIJE⁴

IDEJNO RJEŠENJE
ARHITEKTURA

AUTOR PROJEKTA⁵

JELENA MEĐEDOVIĆ, spec. sci. arh

PROJEKTANT⁶

"INGPOINT" d.o.o. NIKŠIĆ

ODGOVORNO LICE⁷

JELENA MEĐEDOVIĆ, spec. sci. arh

VODEĆI PROJEKTANT⁸

JELENA MEĐEDOVIĆ, spec. sci. arh
Lic. br. UPI 09-332/25-3322/2 od 01.10.2025.

¹ Naziv/ime investitora

² Naziv objekta koji se gradi

³ Mjesto gradnje, planski dokument, urbanistička parcela, katastarska opština, katastarska parcela

⁴ Idejno rješenje, idejni projekat, glavni projekat, projekat izvedenog stanja, projekat održavanja

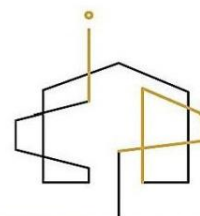
⁵ Ime i prezime autora projekta

⁶ Naziv privrednog društva, pravnog lica odnosno preduzetnika koji je izradio tehničku dokumentaciju, adresa

⁷ Ime i prezime odgovornog lica u privrednom društvu ili pravnom licu ili ime i prezime preduzetnika

⁸ Ime i prezime vodećeg projektanta

DRUŠTVO ZA PROJEKTOVANJE I DRUGE USLUGE
„INGPOINT“ d.o.o. Nikšić

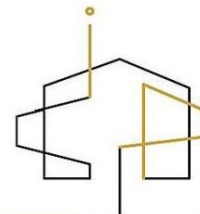


ADRESA: VUKA KARADŽIĆA bb; INSTITUT CRNE METALURGIJE AD NIKŠIĆ – KANCELARIJA BR. 158; KONTAKT TELEFON: +382 68 863 465 I
+382 67 300 927; E-MAIL: studio@ingpoint.me; PIB: 03395758; PDV: 40/31-03797-8; ŽIRO RAČUN: 520-43188-06(HIPOTEKARNA BANKA)

SADRŽAJ IDEJNOG RJEŠENJA – arhitektura

TEKSTUALNI DIO	50
PROJEKTNİ ZADATAK	51
TEHNIČKI OPIS	53
GRAFIČKI DIO	58
• SITUACIONI PRIKAZ – GEOPORTAL.....	59
• OSNOVA PRIZEMLJA	60
• OSNOVA KROVNE KONSTRUKCIJE.....	61
• OSNOVA KROVA	62
• PRESJECI	63
• IZGLEDI OBJEKTA	65
• 3D PRIKAZI	67

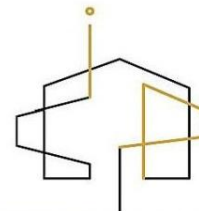
DRUŠTVO ZA PROJEKTOVANJE I DRUGE USLUGE
„INGPOINT“ d.o.o. Nikšić



ADRESA: VUKA KARADŽIĆA bb; INSTITUT CRNE METALURGIJE AD NIKŠIĆ – KANCELARIJA BR. 158; KONTAKT TELEFON: +382 68 863 465 I
+382 67 300 927; E-MAIL: studio@ingpoint.me; PIB: 03395758; PDV: 40/31-03797-8; ZIRO RAČUN: 520-43188-06(HIPOTEKARNA BANKA)

TEKSTUALNI DIO

DRUŠTVO ZA PROJEKTOVANJE I DRUGE USLUGE
„INGPOINT“ d.o.o. Nikšić



ADRESA: VUKA KARADŽIĆA bb; INSTITUT CRNE METALURGIJE AD NIKŠIĆ – KANCELARIJA BR. 158; KONTAKT TELEFON: +382 68 863 465 I
+382 67 300 927; E-MAIL: studio@ingpoint.me; PIB: 03395758; PDV: 40/31-03797-8; ŽIRO RAČUN: 520-43188-06(HIPOTEKARNA BANKA)

PROJEKTNI ZADATAK

PROJEKTNI ZADATAK

za izradu TEHNIČKE DOKUMENTACIJE POMOĆNOG OBJEKTA

Investitor : **CICMIL JOVAN**

Objekat : **POMOĆNI OBJEKAT**

Lokacija : **KP 4616 KO NIKŠIĆ U ZAHVATU PROSTORNO URBANISTIČKOG PLANA, OPŠTINA NIKŠIĆ – GENERALNA URBANISTIČKA RAZRADA OPŠTINE NIKŠIĆ.**

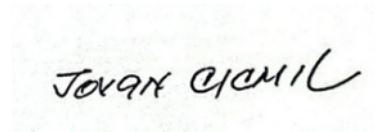
Izraditi tehničku dokumentaciju za stambeni objekat u svemu prema:

- -urbanističko-tehničkim uslovima broj: UP/lo br. 07-350-863 od 18.08.2025. godine, koji su izdati od strane Sekretarijata za uređenje prostora i zaštite životne sredine
- Uslova priključenja broj 5671 od 26.08.2025. izdatih od strane Vodovod i kanalizacija doo Nikšić i
- Saobraćajno tehničkih uslova broj: 09-340-963 od 15.09.2025. izdatih od strane Sekretarijata za komunalne poslove i saobraćaj Opštine Nikšić.

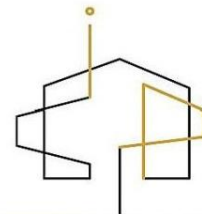
Predvidjeti objekat za svrhu ostave, pravougaonog oblika 6x4m, sadvovodnim krovom.

U Nikšiću, april 2026.

Investitor:



DRUŠTVO ZA PROJEKTOVANJE I DRUGE USLUGE
„INGPOINT“ d.o.o. Nikšić



ADRESA: VUKA KARADŽIĆA bb; INSTITUT CRNE METALURGIJE AD NIKŠIĆ – KANCELARIJA BR. 158; KONTAKT TELEFON: +382 68 863 465 I
+ 382 67 300 927; E-MAIL: studio@ingpoint.me; PIB: 03395758; PDV: 40/31-03797-8; ZIRO RAČUN: 520-43188-06(HIPOTEKARNA BANKA)

TEHNIČKI OPIS

TEHNIČKI OPIS

uz idejno rješenje projekta pomoćnog objekta, odnosno izgradnju novog objekta na KP 4616 KO NIKŠIĆ u zahvatu prostorno urbanističkog plana, Opština Nikšić – Generalna urbanistička razrada Opštine Nikšić.

1. UVODNE NAPOMENE

Lokacija: KP 4616 KO NIKŠIĆ U ZAHVATU PROSTORNO URBANISTIČKOG PLANA – GENERALNA URBANISTIČKA RAZRADA OPŠTINE NIKŠIĆ.

Idejno rješenje pomoćnog objekta rađeno je na osnovu:

- Projektnog zadatka,
- Urbanističko-tehničkih uslova broj 07-350-863 od 18.08.2025. godine, koji su izdati od strane Sekretarijata za uređenje prostora i zaštitu životne sredine, Opština Nikšić;
- Saobraćajno-tehničkih uslova br. 09-340-963 od 15.09.2025. godine, izdatih od strane Sekretarijata za komunalne poslove i saobraćaj Opština Nikšić;
- Uslova priključenja br. 122/I/v od 26.08.2025. godine izdatih od strane doo „Vodovod i Kanalizacija“ Opština Nikšić;
- I drugih dostavljenih uslova i dokumenata od strane nadležnih organa;

Urbanistički parametri:

KATASTARSKA PARCELA BR. 4616 KO NIKŠIĆ U ZAHVATU PROSTORNOG URBANISTIČKOG PLANA - GENERALNA URBANISTIČKA RAZRADA OPŠTINE NIKŠIĆ Površina parcele 576m ²	
PARAMETRI DEFINISANI UT USLOVIMA	OSTVARENI PARAMETRI
maks. indeks zauzetosti 0,4	indeks zauzetosti = 0,23
maks. indeks izgrađenosti 1,2	indeks izgrađenosti = 0,42
maks. spratnost objekta = 3 nadzemne etaže	spratnost objekta P
MAX BRGP = u skladu sa koeficijentima zauzetosti i izgrađenosti	BRGP = 110+110+24=244m ²

Na predmetnoj parceli postoji stambeni objekat Površine 220m² (Prizemlje 110m²+Sprat 110m²)
Planirani pomoćni objekat - ostava je objekat je površine 24m².

LOKACIJA

Planirani projektovani pomoćni objekat nalazi se na KP 4616 KO Nikšić, OPŠTINA NIKŠIĆ, u zahvatu prostornog urbanističkog plana – Generalna urbanistička razrada Opštine Nikšić.

Predmetna lokacija se nalazi u prigradskom naselju Humci, u blizini dječijeg vrtića "SUNCE" u neposrednoj blizini željezare "Boris Kidrič".

Širi prikaz lokacije parcele:



- 1** PREDMETNA PARCELA
- 2** DJEČIJI VRTIĆ "SUNCE"

2. ARHITEKTONSKO RJEŠENJE

Sa arhitektonsko-urbanističkog aspekta, prilikom izrade idejnog rješenja pomoćnog objekta ispoštovani su svi uslovi dati od strane nadležnih organa.

Ovaj objekat osmišljen je da kombinuje jednostavne i skladne arhitektonske elemente sa modernim građevinskim tehnikama, stvarajući funkcionalan prostor za skladištenje potrebnih stvari i alata. Njena konstrukcija, materijali i prostor osiguravaju visok kvalitet gradnje i dugovječnost, uz minimalno održavanje.

Ostava ima jednostavnu, klasičnu pravougaonu formu sa dvovodnim krovom, što je karakteristično za objekte ovog tipa. Ovaj oblik krova osigurava efikasno odvođenje kišnice i snijega.

Korišćeni materijali su ekološki prihvatljivi, doprinoseći održivosti i smanjenju ekološkog efekta.

3. FUNKCIONALNO RJEŠENJE

Organizacija objekta je riješena u svemu prema projektom zadatku izdatom od strane investitora. Predmetni objekat je projektovan kao prizeman.

Pomoćni objekat je objekat zatvorene forme.

Podna obloga je beton. Beton izvesti u blagom padu, zbog lakšeg održavanja.

BILANS POVRŠINA					
Br.	Naziv prostorije	Finalna obrada podova	Finalna obrada zidova	Finalna obrada plafona	Neto površina -2% mašinskog maltera
1	OSTAVA	akrilna lateks boja	akrilna lateks boja	akrilna lateks boja	20,16m ² -2%=19,76m ²
Ukupna neto površina					19,76 m ²
Ukupna bruto površina					24 m ²
Ukupna bruto površina objekta					24 m ²

4. OPIS GRAĐEVINSKIH, GRAĐEVINSKO – ZANATSKIH RADOVA I KONSTRUKCIJE:

Projektovani objekat je u konstruktivnom smislu projektovan kao sistem sa AB temeljima i gredama i mrtvom pločom i elementima od drveta.

KROVNA KONSTRUKCIJA

Krovna konstrukcija se sastoji od drvenih greda – rogova, vjenčanica i kliješta. Nagib krova iznosi 40°. Krovna ravan je kosi dvovodni krov. Na krov se postavljaju slojevi sa svim neophodnim elementima shodno tehničkoj dokumentaciji-grafički prilozi. Krov je pokriven profilisanim limom, što osigurava dugotrajnost, otpornost na vremenske uslove i dobru izolaciju.

BETONSKI RADOVI

Da bi betonski i armirano betonski radovi bili dobro izvedeni treba ispuniti sljedeće uslove:

- svi betonski i armirano betonski radovi moraju se izvesti u svemu prema važećim PTP i tehničkim uslovima za izvođenje radova od betona i armiranog betona.

- Svi elementi se moraju izvesti prema nacrtima, detaljima i statičkom proračunu solidno i stručno, a koji će biti sastavni dio Glavnog Projekta.
- Sve serklaže noseće grede nadvratnike kao i ostale elemente, postaviti u nerendisanoj i dobro nakvašenoj oplati.
- ugrađivanje betona vršiti mašinskim putem previbratom.

ZIDARSKI RADOVI

U ovu vrstu radova spadaju slijedeći elementi: zidovi, od betonskih blokova, do nivoa od ploče pomoćnog objekta 220cm.

UNUTRAŠNJA OBRADA POVRŠINA

Podovi

Završna obrada podova je od betona, bez dodatnih slojeva, osim da je beton, zbog održavanja, u blagom padu

Zidovi

Zidovi su od betonskih blokova ukupne visine 220cm.

Plafoni

Plafoni su krovna konstrukcija objekta obložena gips-karton pločama.

SPOLJAŠNJA OBRADA POVRŠINA

Obrada svih površina je od maltera bez ikakvih dodatnih slojeva. Cokla temelja ostaje od betona bez dodatnih pokrivača.

5. OBLIKOVANJE I MATERIJALIZACIJA

Objekat je u oblikovnom smislu pravilne geometrijske forme svedenih linija i uskladjen sa propisima i datim uslovima.

U pogledu materijalizacije, a po ugledu na okruženje i u skladu sa urbanističko-tehničkim uslovima, materijalizacija je od prirodnih boja samih materijala koji se upotrebljavaju. Krov je pokriven profilisanim limom.

Svi planirani materijali na objektu ispunjavaju sve standarde.

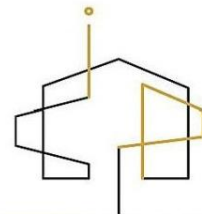
Spoljno uređenje terena

Spoljašnje uređenje oko objekta je maksimalno očuvano i izvorno prirodno. Pristup parceli je sa pristupnog puta. U ostalom djelu parcele predviđene su zelene površine i zatečeno stanje, bez intervencija.

ODGOVORNI PROJEKTANT
Jelena Međedović spec.sci.arh.



DRUŠTVO ZA PROJEKTOVANJE I DRUGE USLUGE
„INGPOINT“ d.o.o. Nikšić



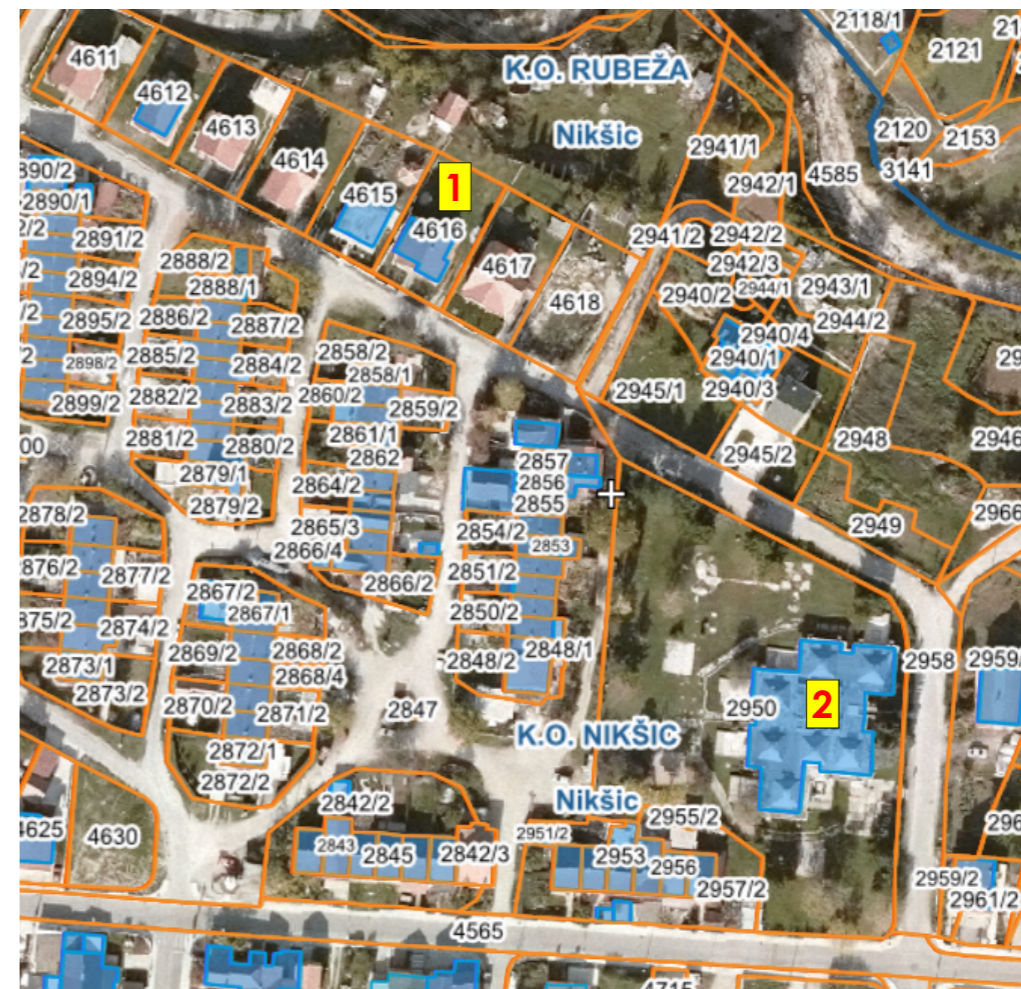
ADRESA: VUKA KARADŽIĆA bb; INSTITUT CRNE METALURGIJE AD NIKŠIĆ – KANCELARIJA BR. 158; KONTAKT TELEFON: +382 68 863 465 I
+382 67 300 927; E-MAIL: studio@ingpoint.me; PIB: 03395758; PDV: 40/31-03797-8; ZIRO RAČUN: 520-43188-06(HIPOTEKARNA BANKA)

GRAFIČKI DIO



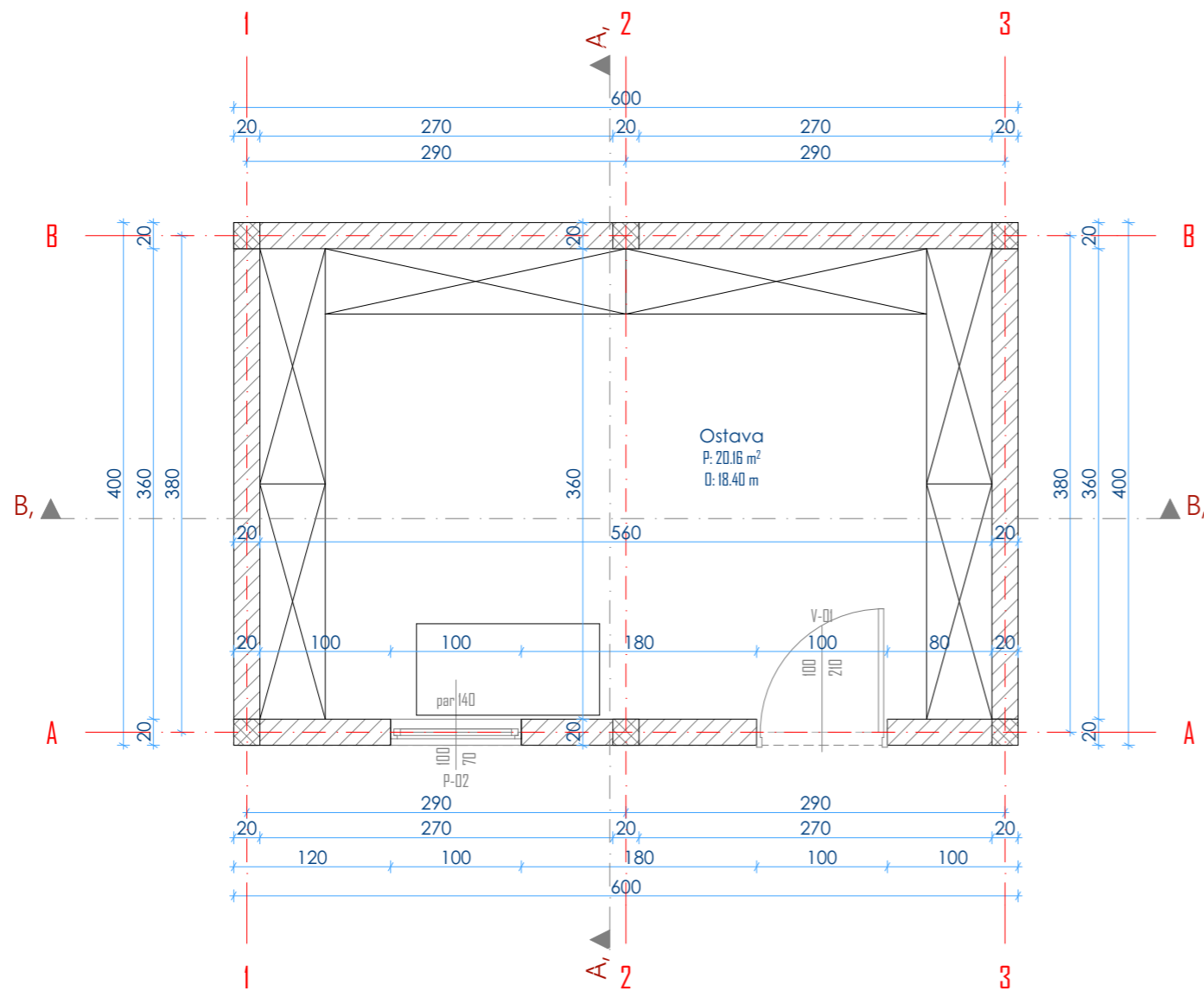
KATASTRARSKA PARCELA BR. 4616 KO NIKŠIĆ U ZAHVATU PROSTORNOG URBANISTIČKOG PLANA - GENERALNA URBANISTIČKA RAZRADA OPŠTINE NIKŠIĆ Površina parcele 576m ²	
PARAMETRI DEFINISANI UT USLOVIMA	OSTVARENI PARAMETRI
maks. indeks zauzetosti 0,4	indeks zauzetosti = 0,23
maks. indeks izgrađenosti 1,2	indeks izgrađenosti = 0,42
maks. spratnost objekta = 3 nadzemne etaže	spratnost objekta P
MAX BRGP = u skladu sa koeficijentima zauzetosti i izgrađenosti	BRGP= 110+110+24=244m ²

Na predmetnoj parceli postoji stambeni objekat Površine 220m² (Prizemlje 110m²+Sprat 110m²)
Planirani pomoćni objekat - ostava je objekat je površine 24m².



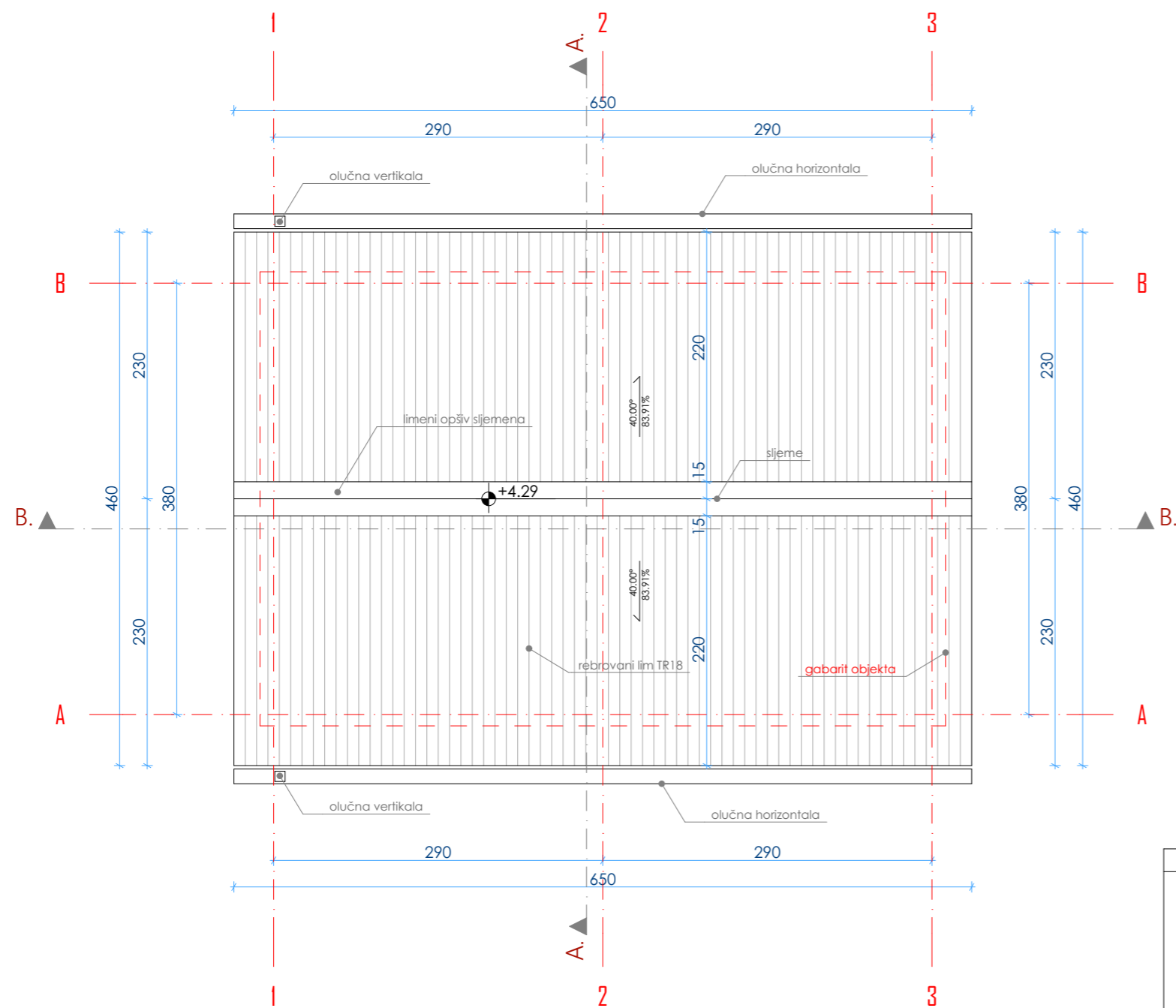
- 1** PREDMETNA PARCELA
2 DJEČIJI VRTIĆ "SUNCE"

PROJEKTANT:  "INGPOINT" d.o.o. Nikšić		INVESTITOR: JOVAN CICMIL	
Objekat: POMOĆNI OBJEKAT - OSTAVA		Lokacija: KP 4616 KO NIKŠIĆ U ZAHVATU PROSTORNO URBANISTIČKOG PLANA - GENERALNA URBANISTIČKA RAZRADA OPŠTINE NIKŠIĆ	
Autor projekta: Jelena Međedović, spec.sci.arh.		Vrsta tehničke dokumentacije: IDEJNO RJEŠENJE	
Vodeći projektant: Jelena Međedović, spec.sci.arh.		Dio tehničke dokumentacije: faza - ARHITEKTURA	RAZMJERA: R=1:50
Odgovorni projektant: Jelena Međedović, spec.sci.arh.		Prilog: situacioni prikaz - geoportal	
Saradnici: Ognjen Bjelica, spec.sci.arh. dr Vladimir Bojković, spec.sci.arh. Nikola Zvizdić, MSc.arh.		Datum revizije i M.P. APRIL 2026. god.	

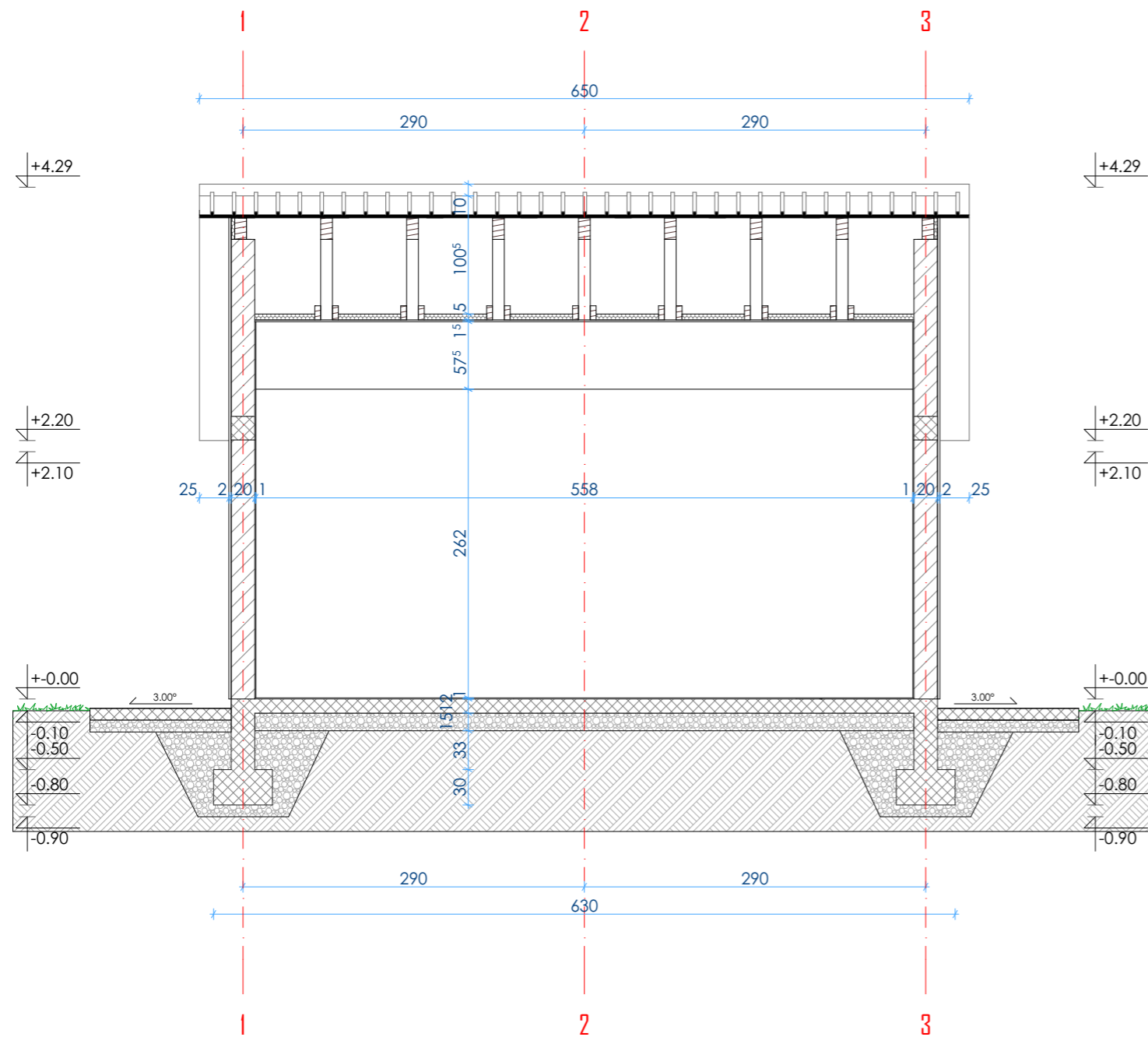


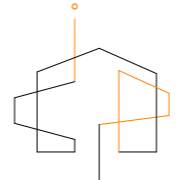


BILANS POVRŠINA					
Br.	Naziv prostorije	Finalna obrada podova	Finalna obrada zidova	Finalna obrada plafona	Neto površina -2% mašinskog maltera
1	OSTAVA	akrilna lateks boja	akrilna lateks boja	akrilna lateks boja	20,16m ² -2%=19,76m ²
Ukupna neto površina					19,76 m ²
Ukupna bruto površina					24 m ²
Ukupna bruto površina objekta					24 m ²

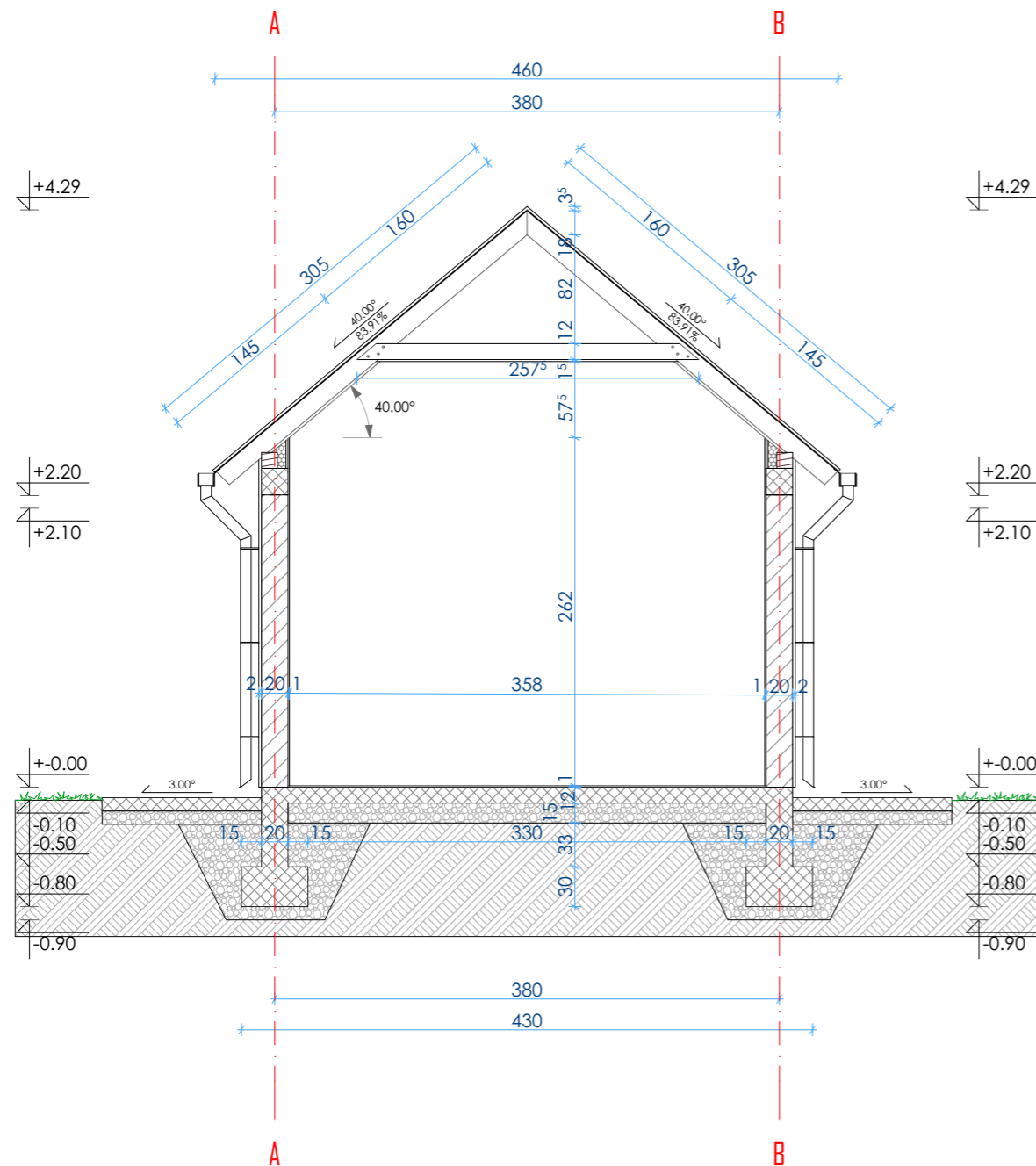
PROJEKTANT:		INVESTITOR:	
 "INGPOINT" d.o.o. Nikšić		JOVAN CICMIL	
Objekat: POMOĆNI OBJEKAT - OSTAVA		Lokacija: KP 4616 KO NIKŠIĆ U ZAHVATU PROSTORNO URBANISTIČKOG PLANA - GENERALNA URBANISTIČKA RAZRADA OPŠTINE NIKŠIĆ	
Autor projekta: Jelena Međedović, spec.sci.arh.		Vrsta tehničke dokumentacije: IDEJNO RJEŠENJE	
Vodeći projektant: Jelena Međedović, spec.sci.arh.		Dio tehničke dokumentacije: faza - ARHITEKTURA	
Odgovorni projektant: Jelena Međedović, spec.sci.arh.		RAZMJERA: R=1:50	
Saradnici: Ognjen Bjelica, spec.sci.arh. dr Vladimir Bojković, spec.sci.arh. Nikola Zvizdić, MSc.arh.		Prilog: osnova prizemlja	Br. priloga: 01.
Datum izrade i M.P. APRIL 2026. god.		Datum revizije i M.P.	



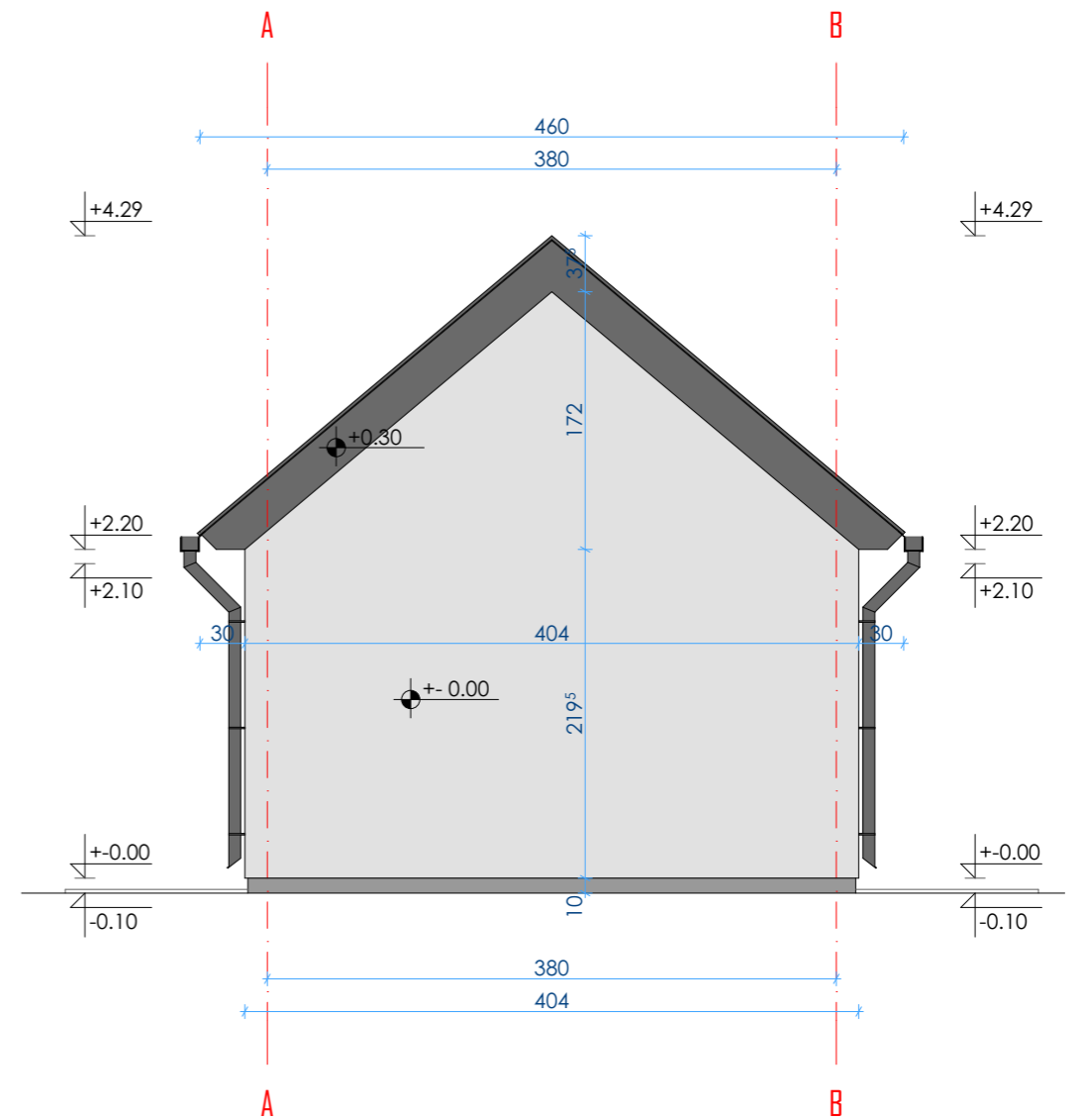
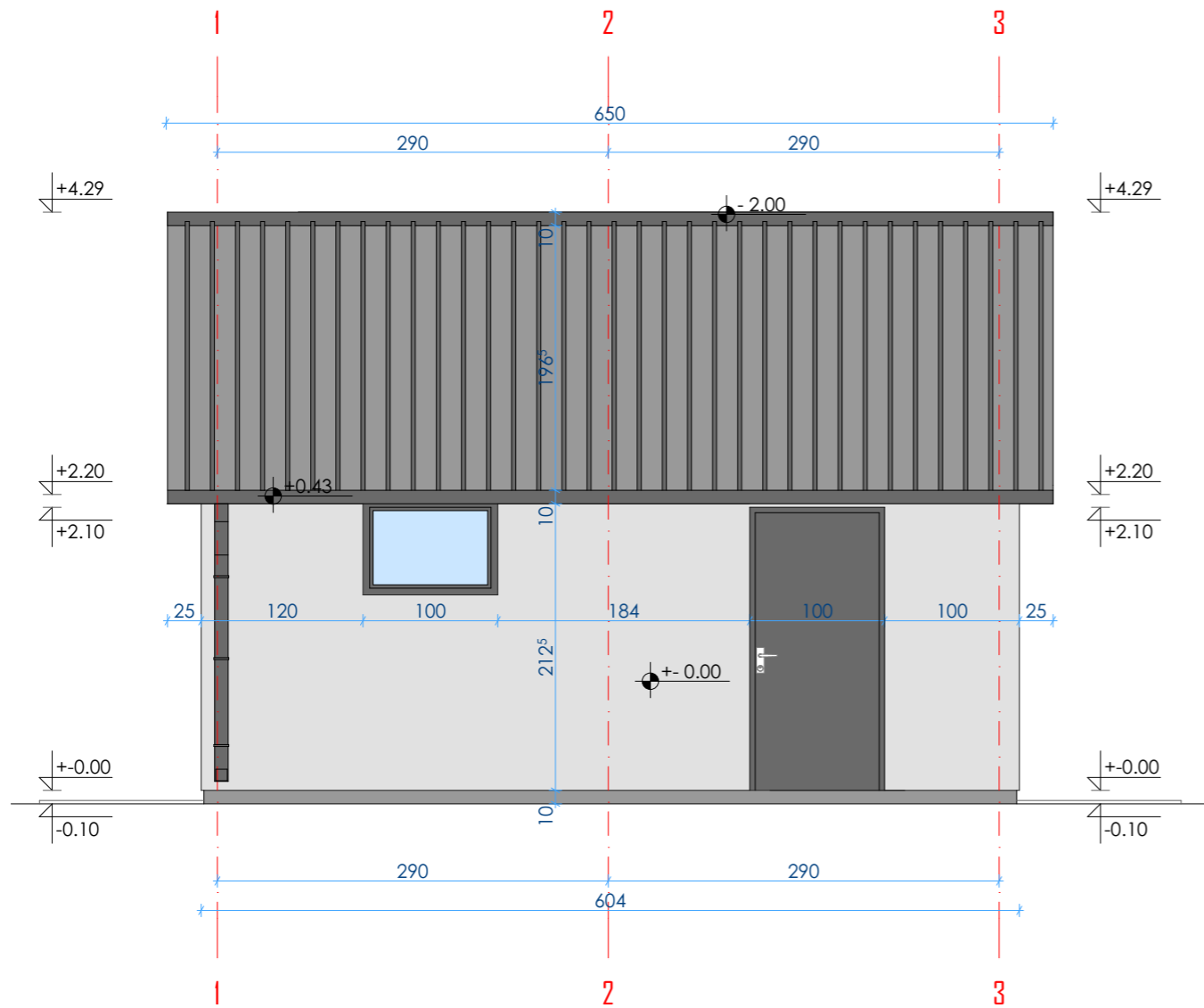
PROJEKTANT:		INVESTITOR:	
 "INGPOINT" d.o.o. Nikšić		JOVAN CICMIL	
Objekat: POMOĆNI OBJEKAT - OSTAVA		Lokacija: KP 4616 KO NIKŠIĆ U ZAHVATU PROSTORNO URBANISTIČKOG PLANA - GENERALNA URBANISTIČKA RAZRADA OPŠTINE NIKŠIĆ	
Autor projekta: Jelena Međedović, spec.sci.arh.		Vrsta tehničke dokumentacije: IDEJNO RJEŠENJE	
Vodeći projektant: Jelena Međedović, spec.sci.arh.		Dio tehničke dokumentacije: faza - ARHITEKTURA	
Odgovorni projektant: Jelena Međedović, spec.sci.arh.		RAZMJERA: R=1:50	
Saradnici: Ognjen Bjelica, spec.sci.arh. dr Vladimir Bojković, spec.sci.arh. Nikola Zvizdić, MSc.arh.		Prilog: osnova krovne ravni	Br. priloga: 01.
Datum izrade i M.P. APRIL 2026. god.		Datum revizije i M.P.	
		Br. strane:	

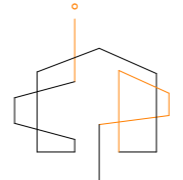




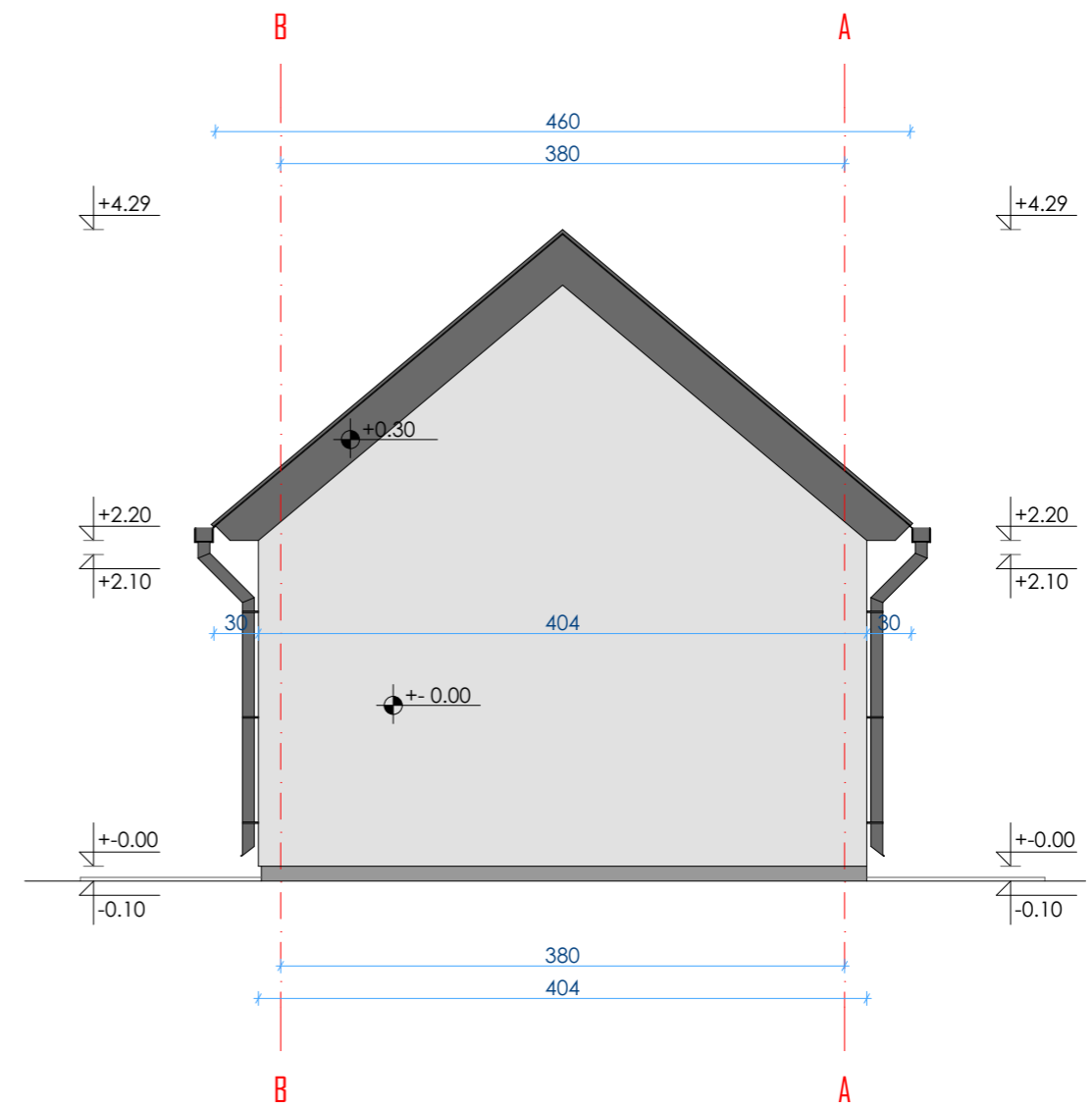
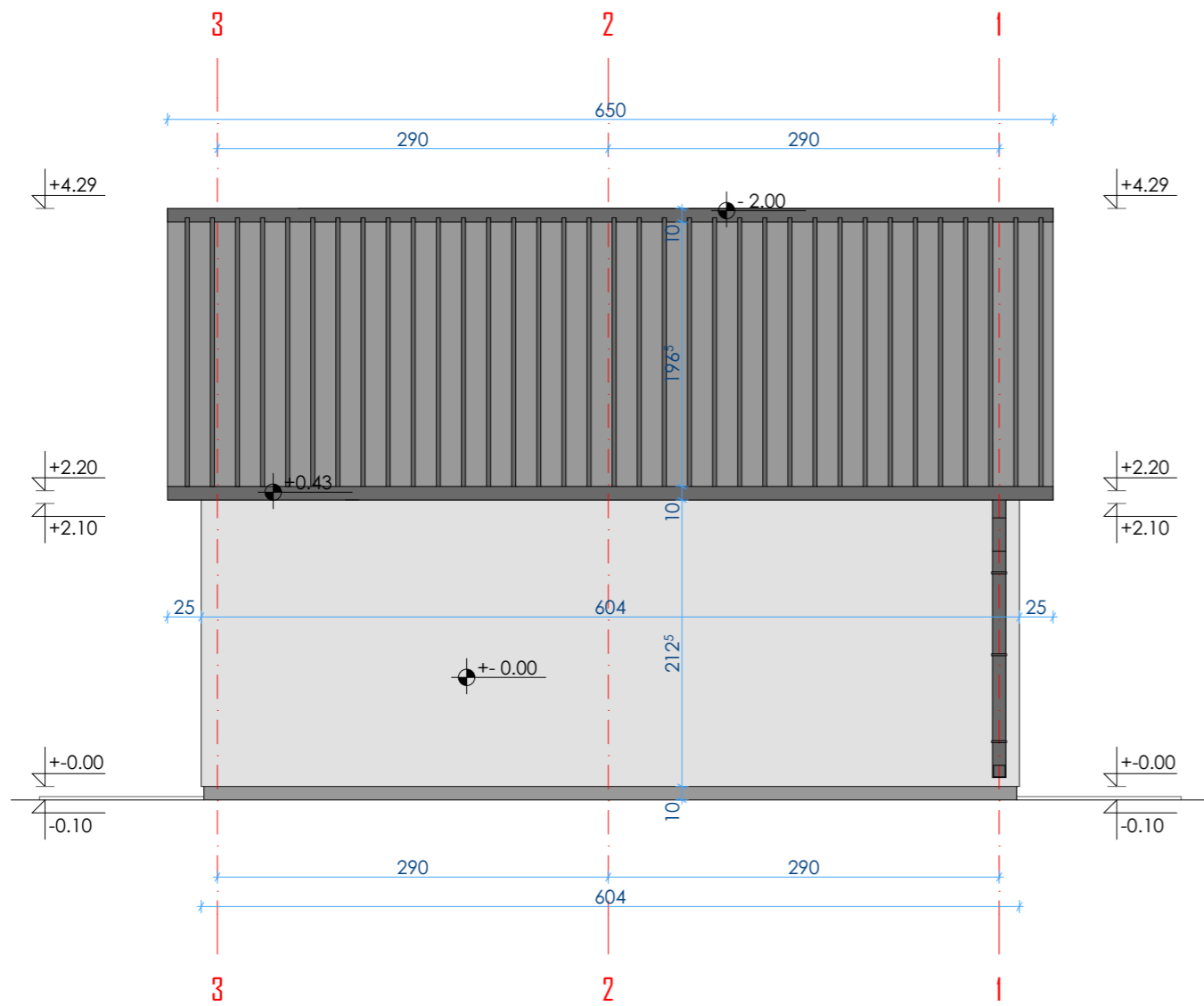
PROJEKTANT:		INVESTITOR:	
 "INGPOINT" d.o.o. Nikšić		JOVAN CICMIL	
Objekat: POMOĆNI OBJEKAT - OSTAVA		Lokacija: KP 4616 KO NIKŠIĆ U ZAHVATU PROSTORNO URBANISTIČKOG PLANA - GENERALNA URBANISTIČKA RAZRADA OPŠTINE NIKŠIĆ	
Autor projekta: Jelena Međedović, spec.sci.arh.		Vrsta tehničke dokumentacije: IDEJNO RJEŠENJE	
Vodeći projektant: Jelena Međedović, spec.sci.arh.		Dio tehničke dokumentacije: faza - ARHITEKTURA	
Odgovorni projektant: Jelena Međedović, spec.sci.arh.		RAZMJERA: R=1:50	
Saradnici: Ognjen Bjelica, spec.sci.arh. dr Vladimir Bojković, spec.sci.arh. Nikola Zvizdić, MSc.arh.		Prilog: presjek B-B	Br. priloga: 01.
Datum izrade i M.P. APRIL 2026. god.		Datum revizije i M.P.	
		Br. strane:	




PROJEKTANT:		INVESTITOR:	
 "INGPOINT" d.o.o. Nikšić		JOVAN CICMIL	
Objekat: POMOĆNI OBJEKAT - OSTAVA		Lokacija: KP 4616 KO NIKŠIĆ U ZAHVATU PROSTORNO URBANISTIČKOG PLANA - GENERALNA URBANISTIČKA RAZRADA OPŠTINE NIKŠIĆ	
Autor projekta: Jelena Međedović, spec.sci.arh.		Vrsta tehničke dokumentacije: IDEJNO RJEŠENJE	
Vodeći projektant: Jelena Međedović, spec.sci.arh.		Dio tehničke dokumentacije: faza - ARHITEKTURA	
Odgovorni projektant: Jelena Međedović, spec.sci.arh.		RAZMJERA: R=1:50	
Saradnici: Ognjen Bjelica, spec.sci.arh. dr Vladimir Bojković, spec.sci.arh. Nikola Zvizdić, MSc.arh.		Prilog: presjek A-A	Br. priloga: 01.
Datum izrade i M.P. APRIL 2026. god.		Datum revizije i M.P.	

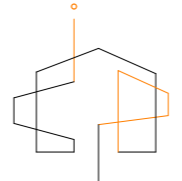




PROJEKTANT:		INVESTITOR:	
 "INGPOINT" d.o.o. Nikšić		JOVAN CICMIL	
Objekat: POMOĆNI OBJEKAT - OSTAVA		Lokacija: KP 4616 KO NIKŠIĆ U ZAHVATU PROSTORNO URBANISTIČKOG PLANA - GENERALNA URBANISTIČKA RAZRADA OPŠTINE NIKŠIĆ	
Autor projekta: Jelena Međedović, spec.sci.arh.		Vrsta tehničke dokumentacije: IDEJNO RJEŠENJE	
Vodeći projektant: Jelena Međedović, spec.sci.arh.		Dio tehničke dokumentacije: faza - ARHITEKTURA	
Odgovorni projektant: Jelena Međedović, spec.sci.arh.		RAZMJERA: R=1:50	
Saradnici: Ognjen Bjelica, spec.sci.arh. dr Vladimir Bojković, spec.sci.arh. Nikola Zvizdić, MSc.arh.		Prilog: fasade južna/istočna	Br. priloga: 01.
Datum izrade i M.P. APRIL 2026. god.		Datum revizije i M.P.	
		Br. strane:	



PROJEKTANT:		INVESTITOR:	
 "INGPOINT" d.o.o. Nikšić		JOVAN CICMIL	
Objekat: POMOĆNI OBJEKAT - OSTAVA		Lokacija: KP 4616 KO NIKŠIĆ U ZAHVATU PROSTORNO URBANISTIČKOG PLANA - GENERALNA URBANISTIČKA RAZRADA OPŠTINE NIKŠIĆ	
Autor projekta: Jelena Međedović, spec.sci.arh.		Vrsta tehničke dokumentacije: IDEJNO RJEŠENJE	
Vodeći projektant: Jelena Međedović, spec.sci.arh.		Dio tehničke dokumentacije: faza - ARHITEKTURA	
Odgovorni projektant: Jelena Međedović, spec.sci.arh.		RAZMJERA: R=1:50	
Saradnici: Ognjen Bjelica, spec.sci.arh. dr Vladimir Bojković, spec.sci.arh. Nikola Zvizdić, MSc.arh.		Prilog: fasade sjeverna/zapadna	Br. priloga: 01.
Datum izrade i M.P. APRIL 2026. god.		Datum revizije i M.P.	



PROJEKTANT:		INVESTITOR:	
 "INGPOINT" d.o.o. Nikšić		JOVAN CICMIL	
Objekat: POMOĆNI OBJEKAT - OSTAVA		Lokacija: KP 4616 KO NIKŠIĆ U ZAHVATU PROSTORNO URBANISTIČKOG PLANA - GENERALNA URBANISTIČKA RAZRADA OPŠTINE NIKŠIĆ	
Autor projekta: Jelena Međedović, spec.sci.arh.		Vrsta tehničke dokumentacije: IDEJNO RJEŠENJE	
Vodeći projektant: Jelena Međedović, spec.sci.arh.		Dio tehničke dokumentacije: faza - ARHITEKTURA	RAZMJERA: R=1:50
Odgovorni projektant: Jelena Međedović, spec.sci.arh.		Prilog: 3D prikaz	Br. priloga: 09.
Saradnici: Ognjen Bjelica, spec.sci.arh. dr Vladimir Bojković, spec.sci.arh. Nikola Zvizdić, MSc.arh.		Datum revizije i M.P.	
Datum izrade i M.P. APRIL 2026. god.			