

Broj predmeta: **1/53/2025**
Datum: 23.07.2025. godine
CRNA GORA
UPRAVA ZA NEKRETNINE
Organizaciona jedinica: **Nikšić**
Mjesto: **Nikšić**

Dušan
Damjanović

Digitally signed by Dušan Damjanović
DN: C=ME, OU=Pravno lice
OID.2.25.4.37+VATME-03159949 + O=Etalon Geo
Office, SERIALNUMBER=61489 + G=Dušan +
SN=Damjanović + CN=Dušan Damjanović
Reason: I am the author of this document
Location:
Date: 2025.07.28 11:52:10
Foal: PhantomPDF Version: 9.0.0

ELABORAT GEODETSKIH RADOVA uspostavljanje prava službenosti polaganja kablovskih vodova

Stranka: **TM INVEST DOO**
VLADA ČETKOVIĆA BR.4 , Podgorica
069 010 102

KATASTARSKA PARCELA BROJ: **1662,1675,1800,1881/1**
LIST NEPOKRETNOSTI BROJ: **328**
KATASTARSKA OPŠTINA: **Bogetići**
OPŠTINA: **Nikšić**



"Etalon Geo Office" d.o.o.

Odgovorno lice

Spec.sci.geodezije: Dušan Damjanović

Dušan Damjanović

Spec.sci.geodezije

Broj predmeta: _____
Spisak prijava broj: _____
Pregledao/ la: _____
Ovjerio / la: _____
Datum ovjere: _____

KONSTATACIJA SLUŽBENOG LICA

Sadržaj:

Redni broj	Naziv dokumenta
1	Naslovna strana
2	Sadržaj
3	Izjava odgovornog lica geodetske organizacije
4	Skica parcele sa koordinatama preuzeta od katastra
5	Izjava o prihvatanju poslova
6	Izjava ovlašćenog lica geodetske struke
7	Zapisnik o izvršenom uviđaju
8	Manual
9	Spisak prijava - naslovna
10	Spisak prijava - A list
11	Spisak prijava - V list
12	Zahtjev za provođenje promjene-ovjera
13	Zahtjev za provođenje promjene-uknjižba

DANILOVGRAD

Broj predmeta: 1/53/2025
Datum: 23.07.2025. godine

IZJAVA

ODGOVORNOG LICA GEODETSKE ORGANIZACIJE

Za izvođenje geodetskih radova na nepokretnostima

LIST NEPOKRETNOSTI BROJ: 328
KATASTARSKA PARCELA BROJ: 1662,1675,1800,1881/1
BROJ OBJEKTA:
PD:
po zahtjevu: TM INVEST DOO

Geodetska organizacija posjeduje licencu za izvođenje geodetskih radova :

Licenca broj 01-012/24-3172/7 od 13.09.2024.godine, oblast izvođenje geodetskih radova održavanju, državni premjer, katastar nepokretnosti i vodova

Geodetska organizacija u radnom odnosu ima zaposleno lice geodetske struke Dušana Damjanovića, spec.sci.geodezije koja posjeduje ovlašćenja za izvođenje geodetskih radova:

Ovlašćenje broj 02-8299/2-13 od 04.03.2014.godine, oblast izvođenje geodetskih radova na održavanju, državni premjer, katastar nepokretnosti i vodova

Ovlašćenje broj 02-2114/2 od 20.06.2019.godine, oblast projektovanje geodetskih radova osnovni geodetski radovi, državni premjer katastar nepokretnosti i vodova


Ovlašćenje broj 02-2114/1 od 20.06.2019.godine, oblast izvođenje geodetskih radova osnovni geodetski radovi, državni premjer katastar nepokretnosti i vodova

Geodetska organizacija ETALON GEO OFFICE D.O.O. , sa sjedištem u Danilovgradu za izvođenje geodetskih radova koristila je:

Instrument svog vlasništva GPS Sionex S9 III identifikacioni broj STNS94261011 i prilaže setrifikat o etaloniranju broj 63156/61-22 od 19.02.2024. godine izdato od Građevinski fakultet univerziteta u Beogradu-metrološka laboratorija za etanoliranje mjerila ugla i dužine

Instrument svog vlasništva TS Topcon GPT-3105N, identifikacioni broj 8V2897 i prilaže setrifikat o etaloniranju broj 63156/60-22 od 19.02.2024. godine izdato od Građevinski fakultet univerziteta u Beogradu-metrološka laboratorija za etanoliranje mjerila ugla i dužine

M.P.



"Etalon Geo Office" d.o.o.

Spec.sci.geodezije: Dušan Damjanović

Spec. sci geodezije

DANILOVGRAD

Broj predmeta: **53/25**
Datum: 23.07.2025. godine

IZJAVA O PRIHVATANJU POSLOVA

Po zahtjevu: **TM INVEST DOO**
sa JMBG: **0000003322432**
Iz: **Podgorice**

Za potrebe izvođenja geodetskih radova

uspostavljanje prava službenosti polaganja kablovskih vodova

Za nepokretnosti:

KO: **Bogetići**
LN/PL: **328**
Katastarska parcela: **1662,1675,1800,1881/1**

GEODETSKA ORGANIZACIJA IZJAVLJUJE DA PRIHVATA POSLOVE IZVOĐENJA
GEODETSKIH RADOVA

uspostavljanje prava službenosti polaganja kablovskih vodova

Naručilac radova:

TM INVEST

JMBG: **3322432**

Iz: **Podgorice**

(potpis)

M.P.



"Etalon Geo Office" d.o.o.

Spec.sci.geodezije: Dušan Damjanović

Spec. sci geodezije

Broj predmeta: 1/53/2025
Datum: 23.07.2025. godine

IZJAVA OVLAŠĆENOG LICA GEODETSKE STRUKE

Po zahtjevu: **TM INVEST DOO**

Iz: **Podgorica**

Podnijeto organizacionoj jedinici **Nikšić**

**GEODETSKA ORGANIZACIJA "Etalon Geo Office" d.o.o. SA
SJEDIŠTEM U DANILOVGRADU**

Izvršila je geodetske radove:

uspostavljanje prava službenosti polaganja kablovskih vodova

Izjavljujem da su geodetski radovi i podaci geodetskog mjerenja , prikupljanja i obrade podataka prikazani u ovom elaboratu u skladu sa zakonom , drugim propisima, standardima i drugim tehničkim normativima.



"Etalon Geo Office" d.o.o.

Spec.sci.geodezije: Dušan Damjanović

Dušan Damjanović

Spec. sci geodezije

ZAPISNIK O IZVRŠENOM UVIĐAJU

Sastavljen u **Nikšić**, od strane geodetske organizacije "Etalon Geo Office" d.o.o.
na dan **23.07.2025. godine**
po predmetu broj : **53/25**
za obavljene geodetske radove **uspostavljanja prava službenosti**
polaganja kablovskih vodova

čiji je podnosilac prijave **TM INVEST DOO**

PRISUTNI:

* **Ovlašćeno lice geodetske struke preduzeća "Etalon Geo Office" d.o.o.**

Stranka: TM INVEST DOO

Rezultati uviđaja na licu mjesta:

Po zahtjevu stranke **TM INVEST DOO**, nosioca projekta **SE Bogetići**, urađen je elaborat uspostavljanja prava službenosti polaganja kablovskih vodova za potrebe izgradnje **SE Bogetići**.

Ustanovljavanje prava služnosti za polaganje kablovskih vodova

Preko **KP 1662** vodova u dužini **170,29m.**, širina rova **0,60m.** na dubini do **1,20m.** u površini **102m²**, u svrhu izgradnje **SE Bogetići**

Preko **KP 1675** vodova u dužini **288,08m.**, širina rova **0,60m.** na dubini do **1,20m.** u površini **171m²**, u svrhu izgradnje **SE Bogetići**

Preko **KP 1800** u dužini **203,96m.**, širina rova **,60m.**, u površini **122m²** na dubini do **1,20m.**, u dužini **341,46m.**, širina rova **,60m.**, u površini **204m²** na dubini do **1,20m.**,

u dužini **1489,23m.**, širina rova **0,60m.**, u površini **894m²** na dubini do **1,20m.**, u dužini **14,14m.**, širina rova **0,60m.**, u površini **8m²** na dubini do **1,20m.**, u dužini **6,21m.**, širina rova **0,60m.**, u površini **4m²** na dubini do **1,20m.** u dužini **6,40m.**, širina rova **0,60m.**, u površini **4m²** na dubini do **1,20m.**

Preko **KP 1881/1** vodova u dužini **101,09.**, širina rova **0,60m.** na dubini do **1,20m.** u površini **61m²**, u svrhu izgradnje **SE Bogetići**

Stranka saglasna sa gore navedenim:

Nadležni državni organ:

TM INVEST DOO

M.P.



"Etalon Geo Office" d.o.o.
Spec.sci.geodezije: **Dušan Damjanović**
(ovlašćenje br.:02-8299/2-13)

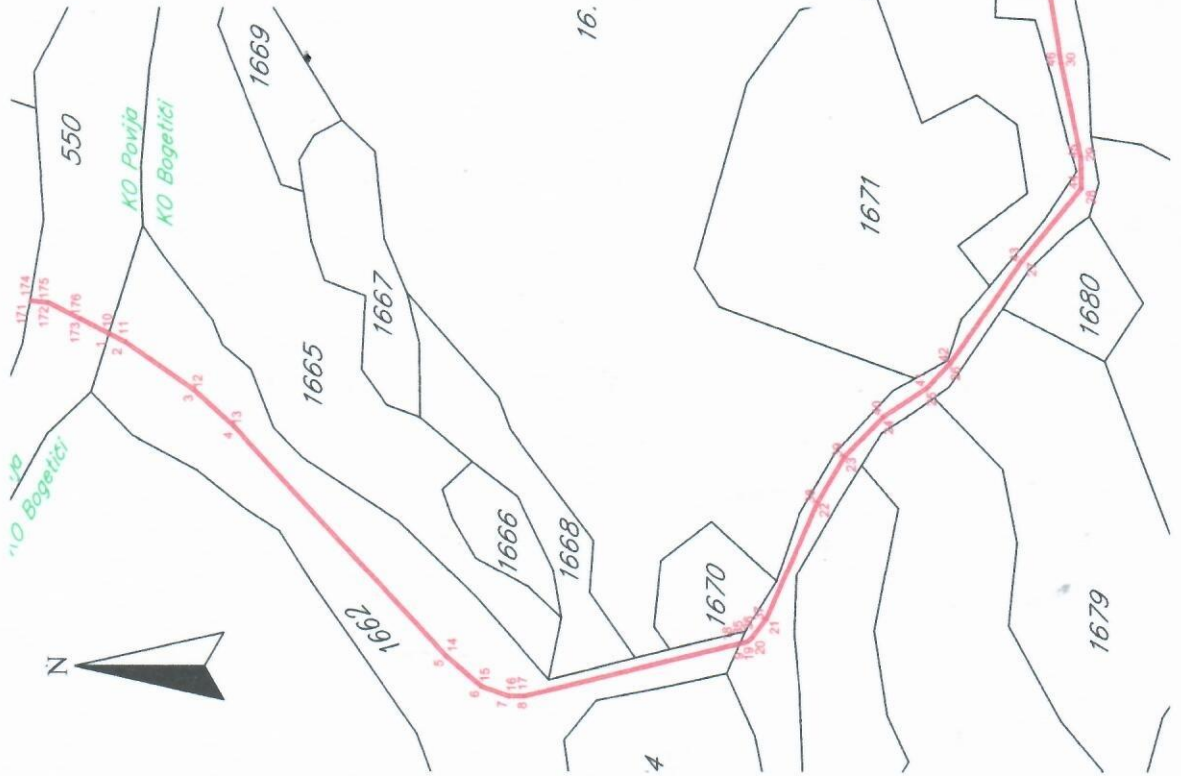
Dušan Damjanović

Spec. sci geodezije

CRNA GORA
Uprava za nekretnine
Opština: Nikšić
Katarska Opština: Bogetići

SKICA ODRŽAVANJA
KATASTRA NEPOKRETNOSTI

Približna razmjera 1: 1000



Ustanovljavanje prava
služnosti preko k.p. 1662 i
k.p.1675 , upisane u
l.n.br.328,svojina država
Crna Gora, raspologanje
Opština Nikšić za
polaganje kablovskih
vodova u dužini 458,09m.,
širina rova 0,60m.na
dubini do 1,20m., u svrhu
izgradnje SE Bogetići:
Trasa rova je od tačke1 do
tačke 50.i rov zauzima
površinu: preko k.p. 1662
102m² i k.p.1675 171m²

br. tačke	Y	X	br. tačke	Y	X
1	6581397,56	4726891,20	26	6581391,48	4726707,54
2	6581395,73	4726887,62	27	6581413,72	4726692,18
3	6581385,32	4726872,74	28	6581429,72	4726679,00
4	6581377,42	4726864,04	29	6581436,78	4726679,23
5	6581327,43	4726817,89	30	6581457,09	4726683,50
6	6581320,79	4726810,10	31	6581497,85	4726690,34
7	6581318,66	4726804,11	32	6581553,84	4726696,35
8	6581318,64	4726800,59	33	6581573,97	4726697,10
9	6581329,98	4726753,88	34	6581589,31	4726694,30
10	6581398,14	4726891,02	35	6581331,02	4726752,14
11	6581396,25	4726887,31	36	6581331,84	4726751,26
12	6581385,79	4726872,37	37	6581335,85	4726748,17
13	6581377,84	4726863,62	38	6581361,55	4726736,94
14	6581327,86	4726817,47	39	6581371,59	4726731,02
15	6581321,32	4726809,79	40	6581380,25	4726722,56
16	6581319,26	4726804,01	41	6581386,43	4726713,17
17	6581319,24	4726800,66	42	6581391,83	4726708,04
18	6581330,67	4726753,57	43	6581414,07	4726692,66
19	6581330,47	4726751,84	44	6581429,93	4726679,61
20	6581331,43	4726750,81	45	6581436,72	4726679,83
21	6581335,54	4726747,65	46	6581456,98	4726684,09
22	6581361,28	4726736,40	47	6581497,76	4726690,94
23	6581371,23	4726730,53	48	6581553,81	4726696,95
24	6581379,78	4726722,19	49	6581573,98	4726697,70
25	6581385,95	4726712,82	50	6581590,59	4726694,48

Geodetska organizacija
"Etalon Geo Office" d.o.o. Danilovgrad
(licenca br.01-012/24-31727)

U kat. planu _____ 2025 god.
Spisak promjena _____ 2025 god.
Spisak prijava _____ 2025 god.

Snimio dana: 21.07.2025 god.
Spec.sci.geodezije: Dušan Damjanović
(ovlaštenje br.:02-8299/2-13)

Pregledao i ovjerio _____

CRNA GORA

Uprava za nekretnine

Opština: Nikšić

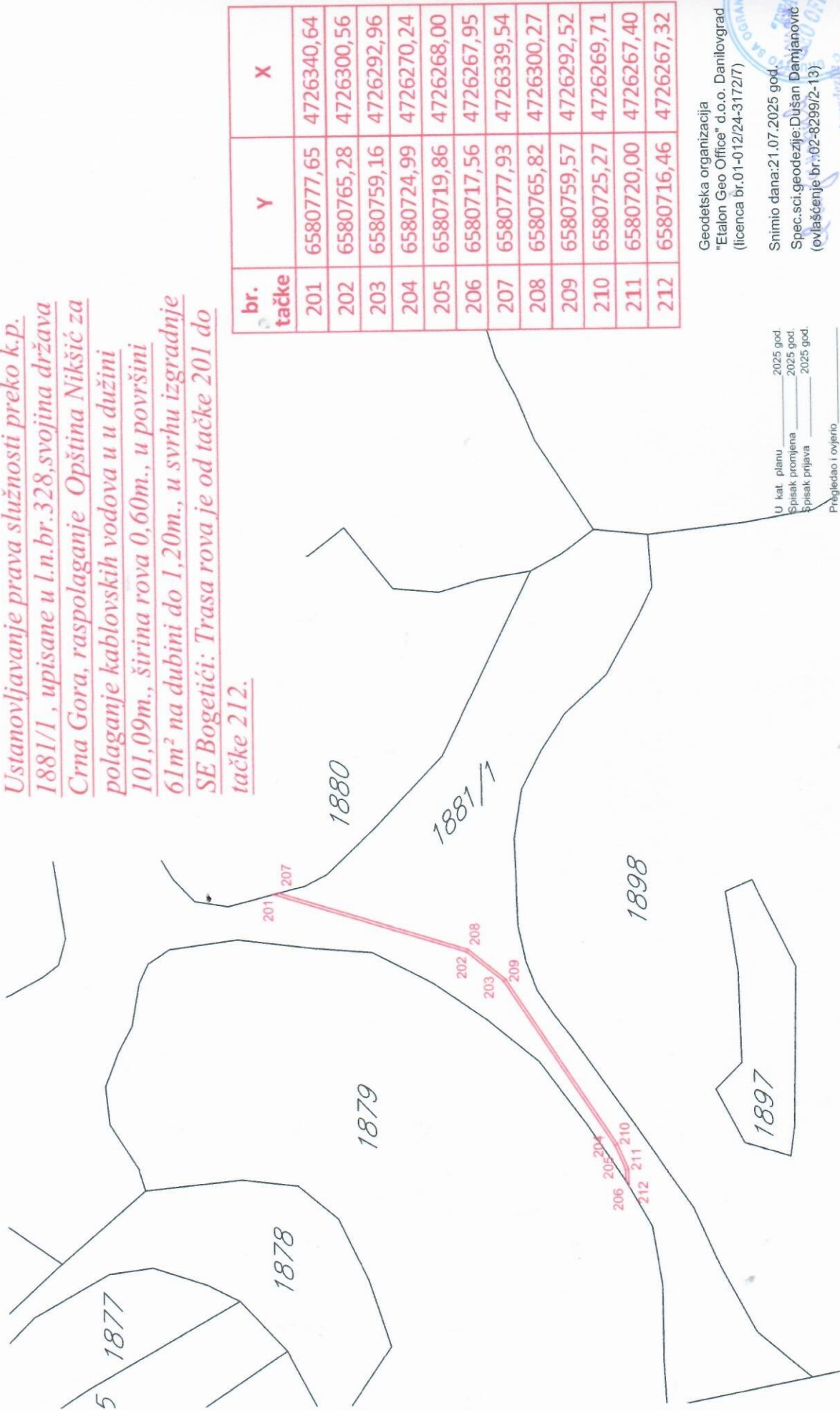
Katatarska Opština: Bogetići

SKICA ODRŽAVANJA KATASTRA NEPOKRETNOSTI

Približna razmjera 1: 1000



Ustanovljavanje prava služnosti preko k.p.
1881/1, upisane u l.n.br.328,svojina država
Crna Gora, raspolaganje Opština Nikšić za
polaganje kablovskih vodova u u dužini
101,09m., širina rova 0,60m., u površini
61m² na dubini do 1,20m., u svrhu izgradnje
SE Bogetići: Trasa rova je od tačke 201 do
tačke 212.



br. tačke	Y	X
201	6580777,65	4726340,64
202	6580765,28	4726300,56
203	6580759,16	4726292,96
204	6580724,99	4726270,24
205	6580719,86	4726268,00
206	6580717,56	4726267,95
207	6580777,93	4726339,54
208	6580765,82	4726300,27
209	6580759,57	4726292,52
210	6580725,27	4726269,71
211	6580720,00	4726267,40
212	6580716,46	4726267,32

Geodetska organizacija
"Etalon Geo Office" d.o.o. Danilovgrad
(licenca br.01-012/24-3172/7)

Snimio dana: 21.07.2025 god.
Spec.sci.geodezije: Dušan Damjanović
(ovlaštenje br.:02-8299/2-13)

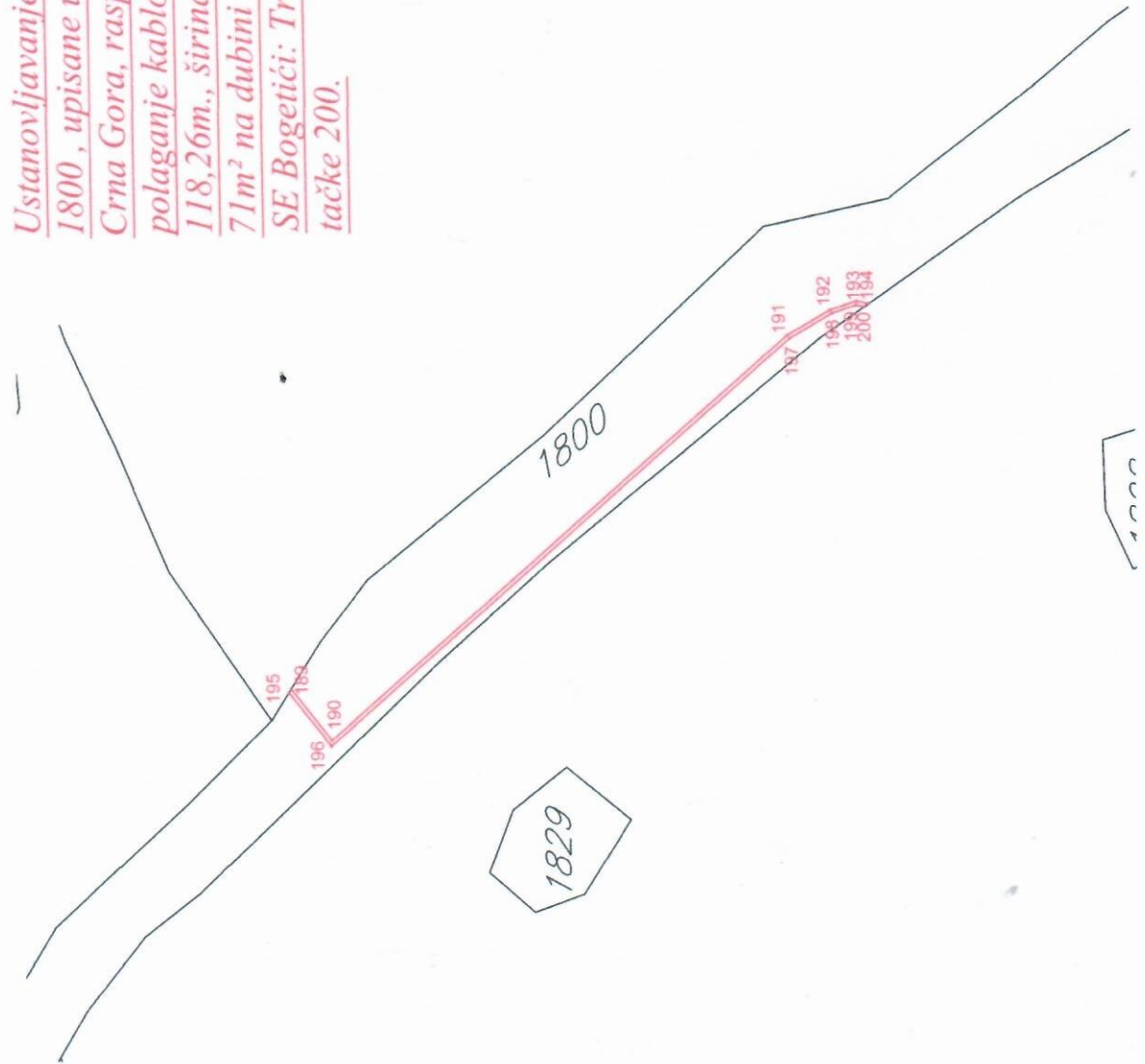
U kat. planu _____ 2025 god.
Spisak promjena _____ 2025 god.
Spisak prijava _____ 2025 god.
Pregledao i ovjerio _____



CRNA GORA
Uprava za nekretnine
Opština: Nikšić
Katatarska Opština: Bogetići

SKICA ODRŽAVANJA
KATASTRA NEPOKRETNOSTI

Približna razmjera 1: 1000



Ustanovljavanje prava služnosti preko k.p. 1800, upisane u l.n.br.328,svojina država Crna Gora, raspologanje Opština Nikšić za polaganje kablovskih vodova u u dužini 118,26m., širina rova 0,60m., u površini 71m² na dubini do 1,20m., u svrhu izgradnje SE Bogetići: Trasa rova je od tačke 189 do tačke 200.

br. tačke	Y	X
189	6581115,43	4726521,91
190	6581107,38	4726515,70
191	6581168,79	4726444,54
192	6581172,57	4726437,89
193	6581173,85	4726433,79
194	6581173,44	4726431,90
195	6581114,85	4726522,28
196	6581106,52	4726515,79
197	6581168,30	4726444,18
198	6581172,06	4726437,58
199	6581173,24	4726433,84
200	6581172,98	4726432,60

U kat. planu _____ 2025 god.
Spisak promjena _____ 2025 god.
Spisak prijava _____ 2025 god.
Pregledao i ovjerio _____

Geodetska organizacija
"Etalon Geo Office" d.o.o. Danilovgrad
(licenca br.01-012/24-3172/7)

Snimio dana: 21.07.2025 god.
Spec.sci.geodetizije: Dušan Damjanović
(ovlaštenje br.:02-8299/2-13)

CRNA GORA

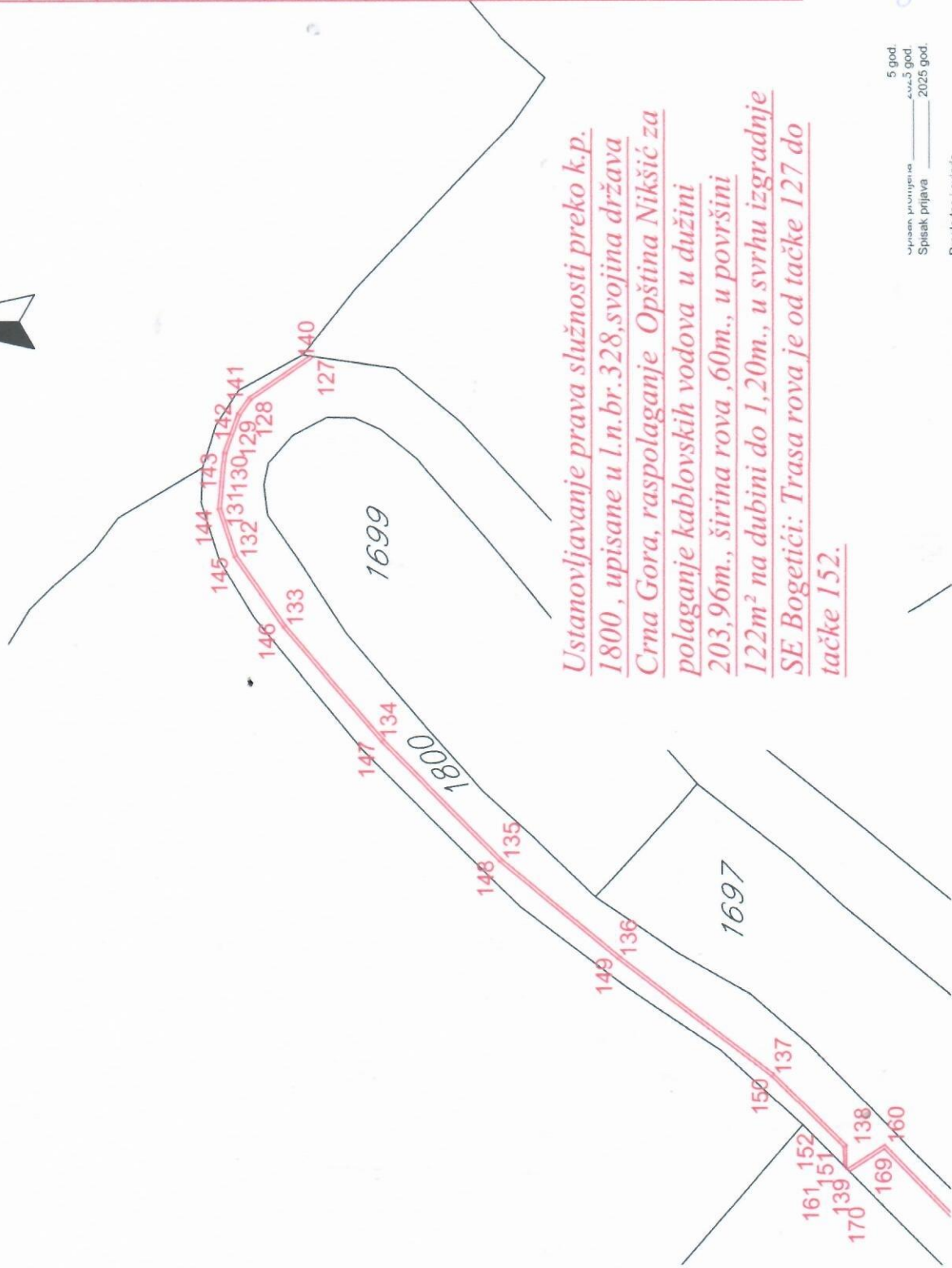
Uprava za nekretnine

Opština: Nikšić

Katatarska Opština: Bogetići

SKICA ODRŽAVANJA KATASTRA NEPOKRETNOSTI

Približna razmjera 1: 1000



Ustanovljavanje prava služnosti preko k.p.
1800, upisane u l.n.br.328,svojina država
Crna Gora, raspolaganje Opština Nikšić za
polaganje kablovskih vodova u dužini
203,96m., širina rova ,60m., u površini
122m² na dubini do 1,20m., u svrhu izgradnje
SE Bogetići: Trasa rova je od tačke 127 do
tačke 152.

br. tačke	Y	X
127	6581789,70	4726639,75
128	6581781,80	4726651,32
129	6581779,04	4726653,32
130	6581772,15	4726655,86
131	6581762,01	4726656,77
132	6581753,41	4726653,93
133	6581740,67	4726644,99
134	6581719,85	4726627,06
135	6581698,10	4726605,38
136	6581680,42	4726583,88
137	6581658,98	4726555,66
138	6581645,84	4726542,42
139	6581641,62	4726542,40
140	6581789,82	4726640,60
141	6581782,24	4726651,74
142	6581779,33	4726653,84
143	6581772,27	4726656,45
144	6581761,93	4726657,37
145	6581753,14	4726654,47
146	6581740,31	4726645,47
147	6581719,44	4726627,50
148	6581697,68	4726605,81
149	6581679,94	4726584,24
150	6581658,54	4726556,07
151	6581645,54	4726542,97
152	6581642,07	4726542,85

Geodetska organizacija
"Etalon Geo Office" d.o.o. Danilovgrad
(licenca br.01-012/24-3172/7)

Snimio dana: 21.07.2025 god.
Spec. soci. geodezije: Dušan Damjanović
(ovlaštenje br.: 02-8299/2-13)

5 god. _____
5 god. _____
5 god. _____
Spisak prijava _____
2025 god. _____
Pregledao i ovjerio _____

Geodetski zavod Crne Gore
Opština Nikšić

CRNA GORA

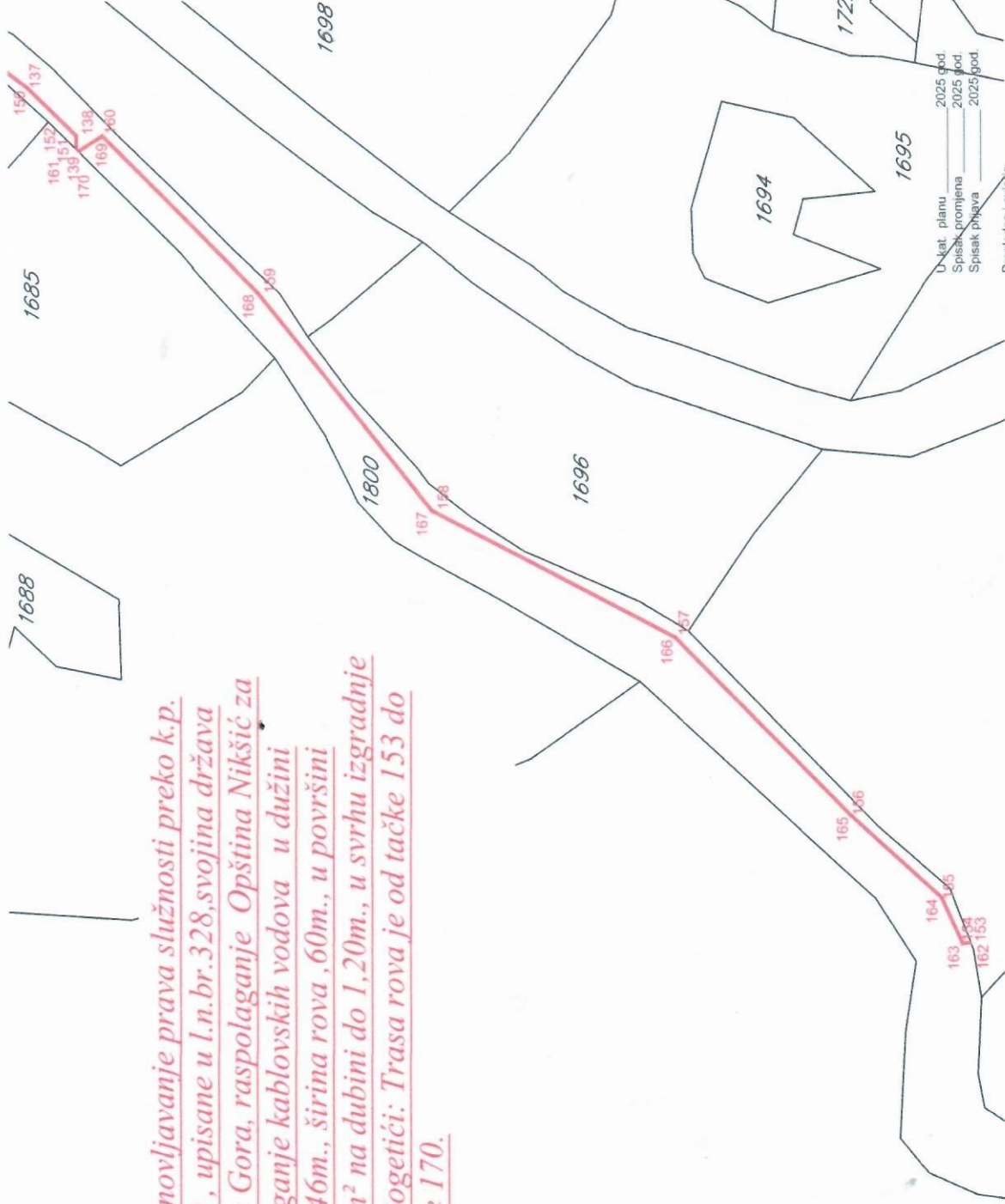
Uprava za nekretnine

Opština: Nikšić

Katatarska Opština: Bogetići

SKICA ODRŽAVANJA KATASTRA NEPOKRETNOSTI

Približna razmjera 1: 1000



Ustanovljavanje prava služnosti preko k.p.
1800, upisane u l.n.br.328, svojina država
Crna Gora, raspolaganje Opština Nikšić za
polaganje kablovskih vodova u dužini
341,46m., širina rova, 60m., u površini
204m² na dubini do 1,20m., u svrhu izgradnje
SE Bogetići: Trasa rova je od tačke 153 do
tačke 170.

br. tačke	Y	X
153	6581422,98	4726295,57
154	6581422,80	4726297,52
155	6581435,45	4726303,35
156	6581457,91	4726328,33
157	6581507,04	4726377,01
158	6581542,17	4726444,34
159	6581602,36	4726492,32
160	6581645,93	4726535,38
161	6581641,52	4726542,30
162	6581472,40	4726295,34
163	6581422,16	4726297,89
164	6581435,10	4726303,86
165	6581457,47	4726328,74
166	6581506,55	4726377,36
167	6581541,71	4726444,74
168	6581601,97	4726492,78
169	6581645,16	4726535,47
170	6581641,09	4726541,87

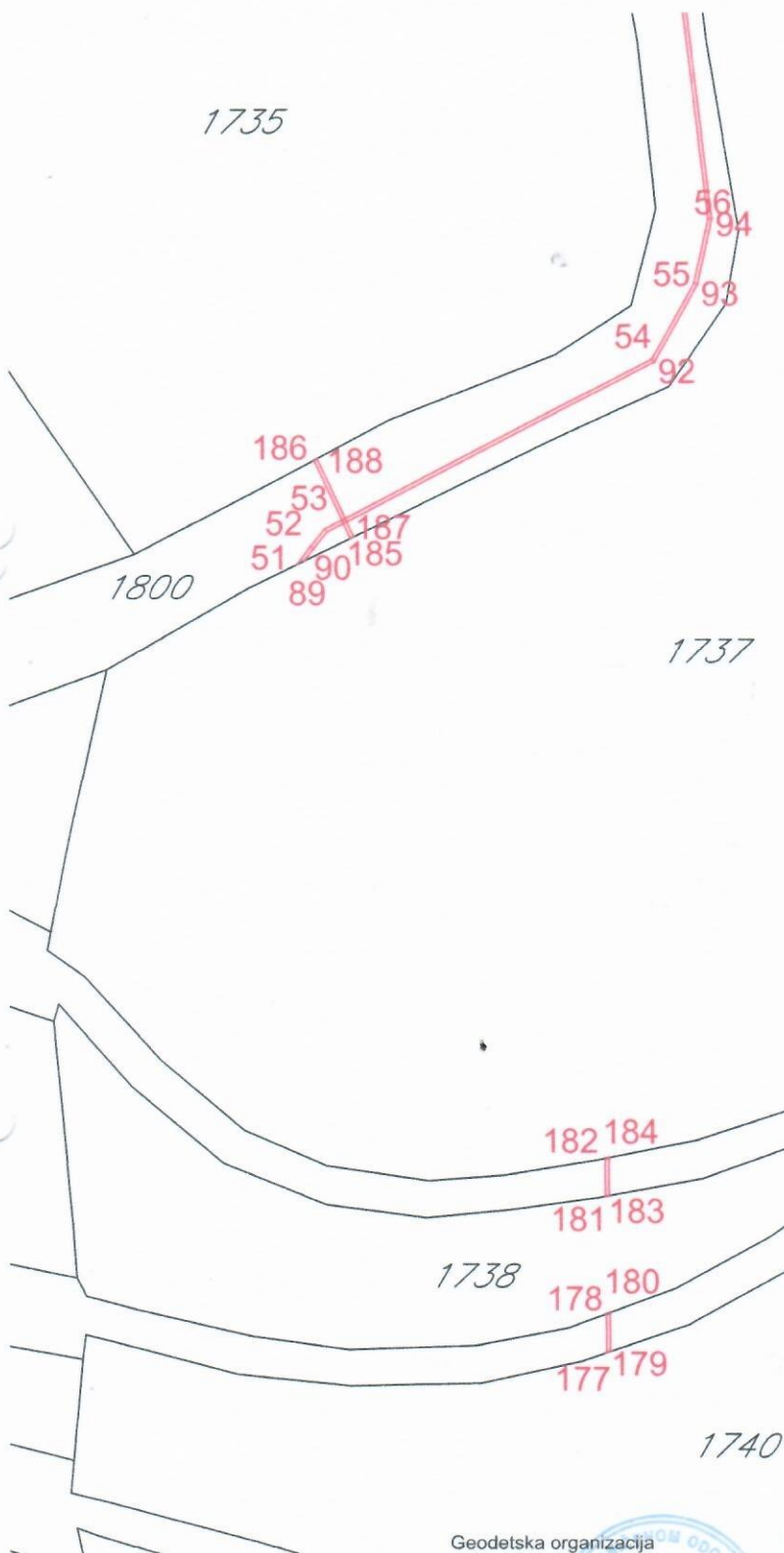
U kat. planu _____ 2025 god.
Spisak promjena _____ 2025 god.
Spisak prijava _____ 2025 god.
Pregledao i ovjerio _____

Geodetska organizacija
"Etilon Geo Office" d.o.o. Danilovgrad
(licenca br.01-012/24-3172/7)

Snimio dana: 21.07.2025 god.
Spec. sci. geod. inž. Dušan Damjanović
(ovlaštenje br.:02-8299/2-13)

SKICA ODRŽAVANJA
KATASTRA NEPOKRETNOSTI

Približna razmjera 1: 1000



Ustanovljavanje prava služnosti preko k.p. 1800, upisane u l.n.br.328, svojina država Crna Gora, raspolaganje Opština Nikšić za polaganje kablovskih vodova u svrhu izgradnje SE Bogetići:
u dužini 14.14m., širina rova 0,60m., u površini 8m² na dubini do 1,20m. Trasa rova je od tačke 185 do tačke 188.
u dužini 6.21m., širina rova 0,60m., u površini 4m² na dubini do 1,20m. Trasa rova je od tačke 181 do tačke 184.
u dužini 6.40m., širina rova 0,60m., u površini 4m² na dubini do 1,20m. Trasa rova je od tačke 177 do tačke 180.

br.tačke	Y	X
187	6581741,72	4725655,52
188	6581735,77	4725668,29
189	6581783,51	4725547,46
190	6581783,46	4725553,66
191	6581783,70	4725521,77
192	6581783,66	4725528,17

U kat. planu _____ 2025 god.
Spisak promjena _____ 2025 god.
Spisak prijava _____ 2025 god.
Pregledao i ovjerio _____

Geodetska organizacija
"Etalon Geo Office" d.o.o. Danilovgrad
(licenca br.01-012/24-3172/7)

Snimio dana: 21.07.2025 god.
Spec.sci.geodezije: Dušan Damjanović
(ovlaštenje br.: 02-8299/2-13)

CRNA GORA
UPRAVA ZA NEKRETNINE
PODRUČNA JEDINICA:
KATAstarska OPŠTINA:
Nikšić
Bogetići

SPIsAK PRIJAVA O PROMJENAMA NA NEPOKRETNOSTI

CRNA GORA		Katastarska opština				Bogetići				
Uprava za nekretnine		Opština				Nikšić				
STARO STANJE										
Redni broj	Broj LN (PL)	Naziv nosioca prava na nepokretnosti i JMBG/MB	Broj parcele	Zgrada	Osnov prava	Obim prava	Način korišćenja	Površina iz numerike	Površina iz koordinata	Primjedba
								m ²	m ²	
1	2	3	4	5	6	7	8	9	10	11
A LIST (podaci o parcelama)										
	328	CRNA GORA	1662		svojina	1/1	nekategorisani put	4995	4995	
		Opština Nikšić	1675		raspolaganje	1/1	nekategorisani put	7949	7949	
			1800				nekategorisani put	92018	92018	
			1881/1				nekategorisani put	12524	12524	
UKUPNO:								117486	117486	

"Etalon Geo Office" d.o.o.

(licenca br.01-012/24-3172/7)

Spec.sci.geodezije: Dušan Damjanović

(ovlašćenje br.:02-8299/2-13)

NOVO STANJE

Redni broj	broj LN (PL)	Naziv nosioca prava na nepokretnosti i JMBG/MB	Broj parcele	Zgrada	Osnov prava	Obim prava	Način korišćenja	Površina iz koordinata	Primjedba
								m ²	
1	2	3	4	5	6	7	8	9	10

A LIST (podaci o parcelama)

328	CRNA GORA	1662		svojina	1/1	nekategorisani put	4995	
	Opština Nikšić	1675		raspolaganje	1/1	nekategorisani put	7949	
		1800				nekategorisani put	92018	
		1881/1				nekategorisani put	12524	

Ustanovljavanje prava služnosti za polaganje kablovskih vodova u svrhu izgradnje SE Bogetići

- Preko KP 1662 u dužini 170,29m., širina rova 0,60m.na dubini do 1,20m. u površini 102m²
- Preko KP 1675 u dužini 288,08m., širina rova 0,60m.na dubini do 1,20m. u površini 171m²
- Preko KP 1800 u dužini 118,26m., širina rova ,60m., u površini 71m² na dubini do 1,20m.,
- Preko KP 1800 u dužini 203,96m., širina rova ,60m., u površini 122m² na dubini do 1,20m.,
- Preko KP 1800u dužini 341,46m., širina rova ,60m., u površini 204m² na dubini do 1,20m.,
- Preko KP 1800 u dužini 1489.23m., širina rova 0,60m., u površini 894m² na dubini do 1,20m.,
- Preko KP 1800u dužini 14.14m., širina rova 0,60m., u površini 8m² na dubini do 1,20m.,
- Preko KP 1800u dužini 6.21m., širina rova 0,60m., u površini 4m² na dubini do 1,20m.
- Preko KP 1800u dužini 6.40m., širina rova 0,60m., u površini 4m² na dubini do 1,20m.
- Preko KP 1881/1 u dužini 101,09., širina rova 0,60m.na dubini do 1,20m. u površini 61m²

UKUPNO: 117486


Pregledao i ovjerio:

"Etalon Geo Office" d.o.o.

(licenca br.01-012/24-3172/7)

Spec.sci.geodezije: Dušan Damjanović

(ovlašćenje br.:02-8299/2-13)



23.07.2025. godine

ZAHTJEV

ZA PROVOĐENJE PROMJENE

1. PODACI O PODNOSIOCU ZAHTJEVA

Prezime, ime oca, ime/naziv pravnog lica: **CRNA GORA**
JMBG / PIB
Mjesto, adresa stanovanja/sjedište
Kontakt telefon

2. VRSTA PROMJENE

Uknjižba Predbilježba Zabilježba Brisanje Ovjera geodetskog elaborata

3. PREDMETNA NEPOKRETNOST

LIST NEPOKRETNOSTI/POSJEDOVNI LIST	328
KATASTARSKA OPŠTINA	Bogetići
KATASTARSKA PARCELA	1662,1675,1800,1881/1
PD BROJ	

4. OSNOV PROMJENE (punovažne isprave)- prilažem sledeću dokumentaciju

PODNOŠILAC ZAHTJEVA: **CRNA GORA**



CRNA GORA
UPRAVA ZA NEKRETNINE

L I C E N C A

*Kojom se potvrđuje da je
Geodetska organizacija*

**"ETALON GEO OFFICE" DOO
DANILOVGRAD**

*Ul. Baja Sekulića br 47 Danilovgrad
dana 13.09.2024. godine,*

ispunila uslove za

IZVOĐENJE GEODETSKIH RADOVA NA ODRŽAVANJU

DRŽAVNI PREMJER, KATASTAR NEPOKRETNOSTI I VODOVA

Broj licence:01-012/24-3172/7
Datum, 13.09.2024.g.



VD DIREKTOR,
mr. Marko Bulatović



Метролошка лабораторија
за еталонирање мерила
угла и дужине

Osnovana 1985.

Телефон: (011)3370-293



ГРАЂЕВИНСКИ ФАКУЛТЕТ
УНИВЕРЗИТЕТА У БЕОГРАДУ

Булевар краља Александра 73
П. фах 895, 11001 Београд
Телефон (011) 322-35-57
Телефакс (011) 337-02-23

ГРАЂЕВИНСКИ ФАКУЛТЕТ
УНИВЕРЗИТЕТ У БЕОГРАДУ

Бр. 23874/61-24

Датум: 19.02.2024.

БЕОГРАД

Булевар краља Александра 73

СЕРТИФИКАТ О ЕТАЛОНИРАЊУ

Назив мерила:	Мерило за примену технологије Глобалног позиционог система		
Власник/корисник мерила:	„Etalon Geo Office“ d.o.o. Даниловград, Баја Секулића бр.17		
Датум и место еталонирања:	19.02.2024.год, Београд		
Произвођач и модел мерила:	STONEX, S9 III Plus		
Серијски број:	STNS94261011		
Метролошке карактеристике: декларисане од произвођача:	Граница грешке:	хоризонтална	вертикална:
	RTK:	+ (8mm.+ 1 ppm)	+ (15mm.+ 1 ppm)
Метролошка следљивост:	Међународни еталон времена (BIPM). Међународни еталон фреквенције (BIPM).		
Метода еталонирања:	UNAVCO(2001):UNAVCO Academic Research Infrastructure (ARI) Receiver and Antenna Test Report. ISO 17123-8:2015:Optics and optical instruments – Field procedures for testing geodetic and surveying instruments – Part 8: GNSS field measurement systems inreal – time kinematic(RTK)		
Проширена мерна несигурност:	За растојања (фактор проширења $k=2$): 12.8 mm. За висинске разлике (фактор проширења $k=2$): 9.7 mm.		

В.Д. ТЕХНИЧКИ РУКОВОДИЛАЦ ЛАБОРАТОРИЈЕ

В. проф. др Олег Одаловић, дипл. геод. инж.

УПРАВНИК ИНСТИТУТА
ЗА ГЕОДЕЗИЈУ И ИНФОРМАТИКУ

Доц др Милутин Пејовић, дипл. геод. инж.

ДЕКАН ГРАЂЕВИНСКОГ ФАКУЛТЕТА

Проф. др Владан Кузмановић, дипл. грађ. инж.

Без одобрења лабораторије сертификат о еталонирању сме се умножавати искључиво као целина.
Резултати приказани у Сертификату о еталонирању се односе само на предмет еталонирања. Сертификат о еталонирању без печата и потписа није важећи.
Крај сертификата о еталонирању.