



CRNA GORA  
Uprava za saobraćaj  
Broj: 02-422/3  
Podgorica, 12.02.2024. godine

*Dragana Jovanović*  
15.02.2024.  
*llm*

Adresa: IV Proleterske br. 19  
81 000 Podgorica

3

OPŠTINA NIKŠIĆ  
DIREKCIJA ZA IMOVINU

CRNA GORA - OPŠTINA NIKŠIĆ DIREKCIJA ZA IMOVINU			
Primitar:	15.02.2024 g		
Organizac. jedinica:	Klasifikac. znak:	broj:	Vrijednost:
		10 - 032 - 31/24/1	2

**PREDMET:** Preciziranje podnijetog zahtjeva

Vašim Zahtjevom, broj 10-032-31/24/1 od 31.01.2024. godine, (naš broj 02-422/2 od 01.02.2024. godine) za preciziranje podnijetog zahtjeva za davanje saglasnosti za izvođenje radova na rekonstrukciji magistralnog puta M-7, Ilino Brdo– Nikšić, dionica Kuside – Nikšić, tražili ste da preciziramo površine djelova katastarskih parcela kojima raspolaže Opština Nikšić na kojima se vrši rekonstrukcija magistralnog puta M-7, Ilino Brdo– Nikšić, dionica Kuside – Nikšić.

Preciziranje djelova katastarskih parcela sa površinama dajemo u narednom pregledu:

- **KO Nikšić**
  - **list nepokretnosti broj 764:**  
dio katastarske parcele 4546/1, u površini od 12778m<sup>2</sup>, način korišćenja ulice,
  - **list nepokretnosti broj 3799:**  
dio katastarske parcele 217/4, u površini od 103m<sup>2</sup>, način korišćenja livada 2. klase,  
dio katastarske parcele 217/4, u površini od 5m<sup>2</sup>, način korišćenja livada 2. klase,  
dio katastarske parcele 218/2, u površini od 7m<sup>2</sup>, način korišćenja njiva 1. klase,
- **KO Kočani**
  - **list nepokretnosti broj 86:**  
dio katastarske parcele 1431/1, u površini od 571m<sup>2</sup>, način korišćenja javni put  
dio katastarske parcele 1431/2, u površini od 310m<sup>2</sup>, način korišćenja javni put  
dio katastarske parcele 1431/2, u površini od 365m<sup>2</sup>, način korišćenja javni put  
dio katastarske parcele 1430, u površini od 57m<sup>2</sup>, način korišćenja javni put  
dio katastarske parcele 1415, u površini od 82m<sup>2</sup> način korišćenja javni put
  - **list nepokretnosti broj 605:**  
dio katastarske parcele 1428/1, u površini od 214m<sup>2</sup>, način korišćenja javni put
  - **list nepokretnosti broj 92:**  
dio katastarske parcele 1393/1, u površini od 5m<sup>2</sup>, način korišćenja prirodno neplodno zemljište  
dio katastarske parcele 1387/1, u površini od 153m<sup>2</sup>, način korišćenja prirodno neplodno zemljište  
dio katastarske parcele 1318/7, u površini od 99m<sup>2</sup>, način korišćenja pašnjak 5. Klase
- **KO Štedim**
  - **list nepokretnosti broj 29:**  
dio katastarske parcele 5, u površini od 99m<sup>2</sup>, način korišćenja nekategorisani put  
dio katastarske parcele 376/1, u površini od 101m<sup>2</sup>, način korišćenja nekategorisani put  
dio katastarske parcele 412, u površini od 16m<sup>2</sup>, način korišćenja nekategorisani put  
dio katastarske parcele 415, u površini od 53m<sup>2</sup>, način korišćenja javni put  
dio katastarske parcele 415, u površini od 8m<sup>2</sup>, način korišćenja javni put  
dio katastarske parcele 407, u površini od 155m<sup>2</sup>, način korišćenja javni put

dio katastarske parcele 406, u površini od 5m<sup>2</sup>, način korišćenja javni put

- **KO Starševina**

- **list nepokretnosti broj 500:**

dio katastarske parcele 1, u površini od 99m<sup>2</sup>, način korišćenja nekategorisani put

**PRILOZI:**

- Skice predmetnih katastarskih parcela sa izračunatim površinama
- CD Elaborati eksproprijacije za KO Nikšić, KO Kočani i KO Štedim

S poštovanjem,

**OBRADILI:**

Nikola Arnaut, samostalni savjetnik I

Ljubica Božović, samostalna savjetnica I



**DIREKTOR**  
Radoimir Vuksanović

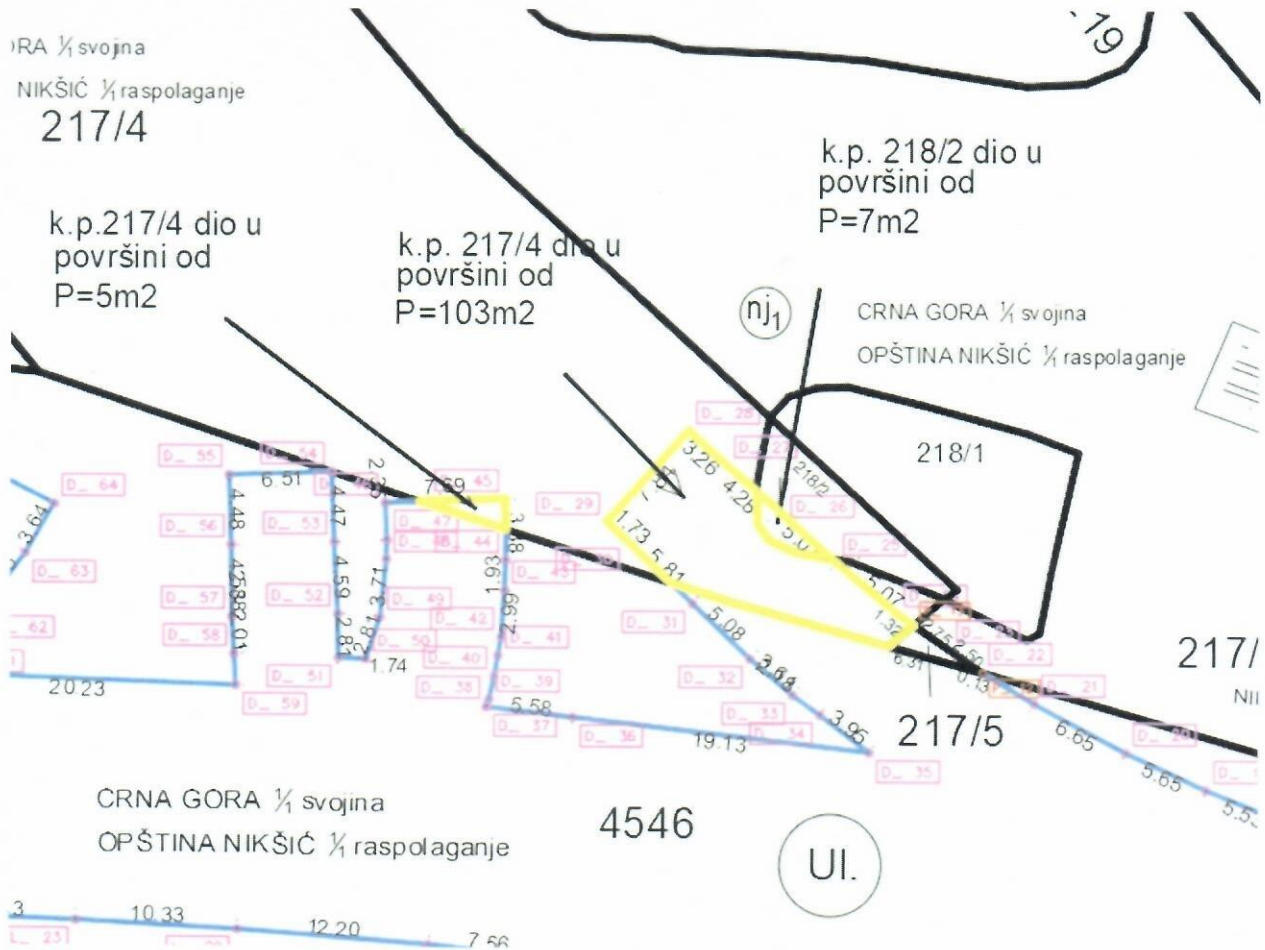
**DOSTAVLJENO:**

- Direkcija za imovinu, Njegoševa 18, Nikšić
- Spisi predmeta

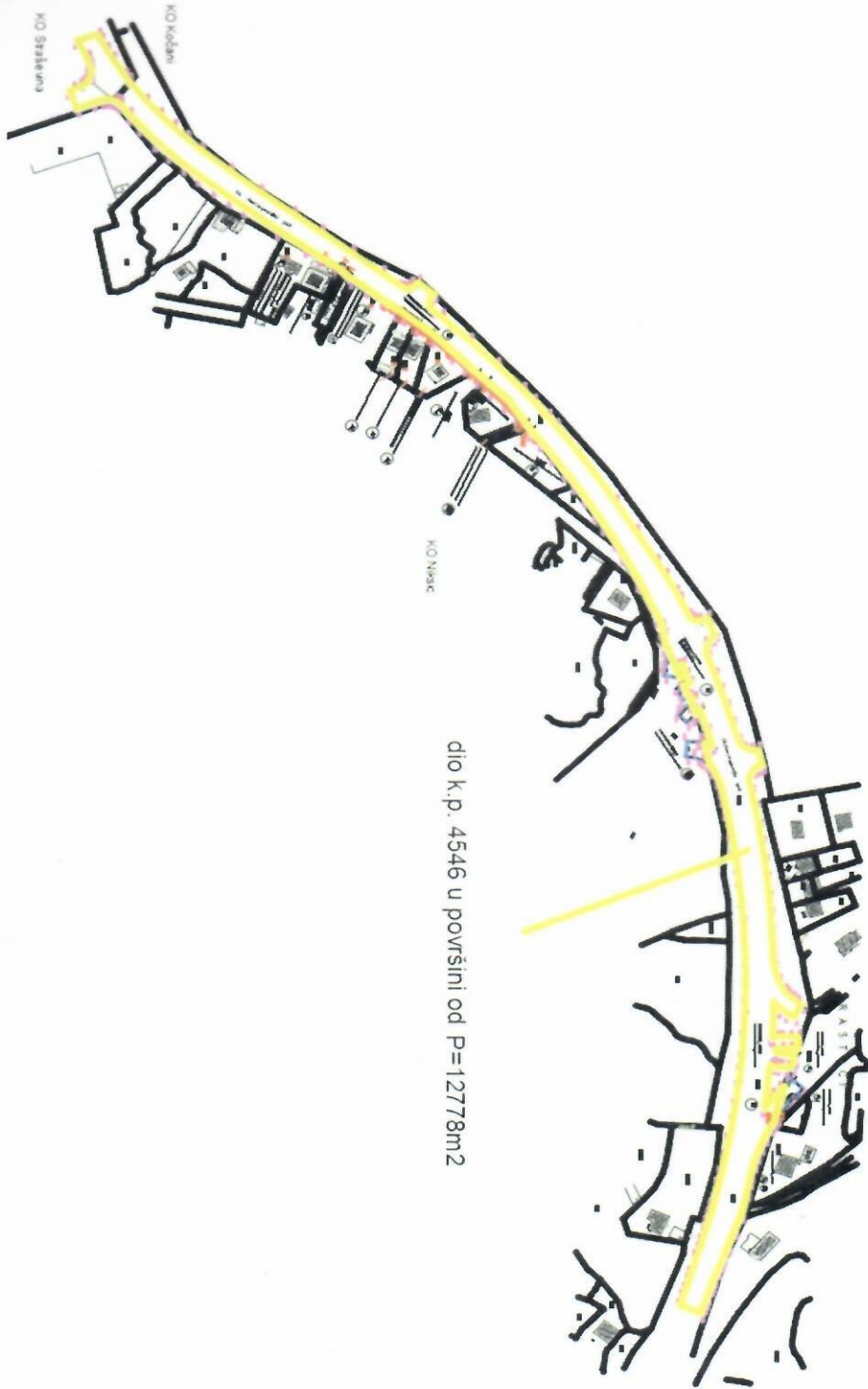
Skice djelova katastarskih parcela na kojima se vrši rekonstrukcija magistralnog puta M-7,  
Ilino Brdo– Nikšić, dionica Kuside – Nikšić a sa kojima raspolaže Opština Nikšić

-žuta boja predstavlja granice djelova katastarskih parcela na kojima se izvode radovi

KO NIKŠIĆ: djelovi kp 217/4 i dio kp 218/2

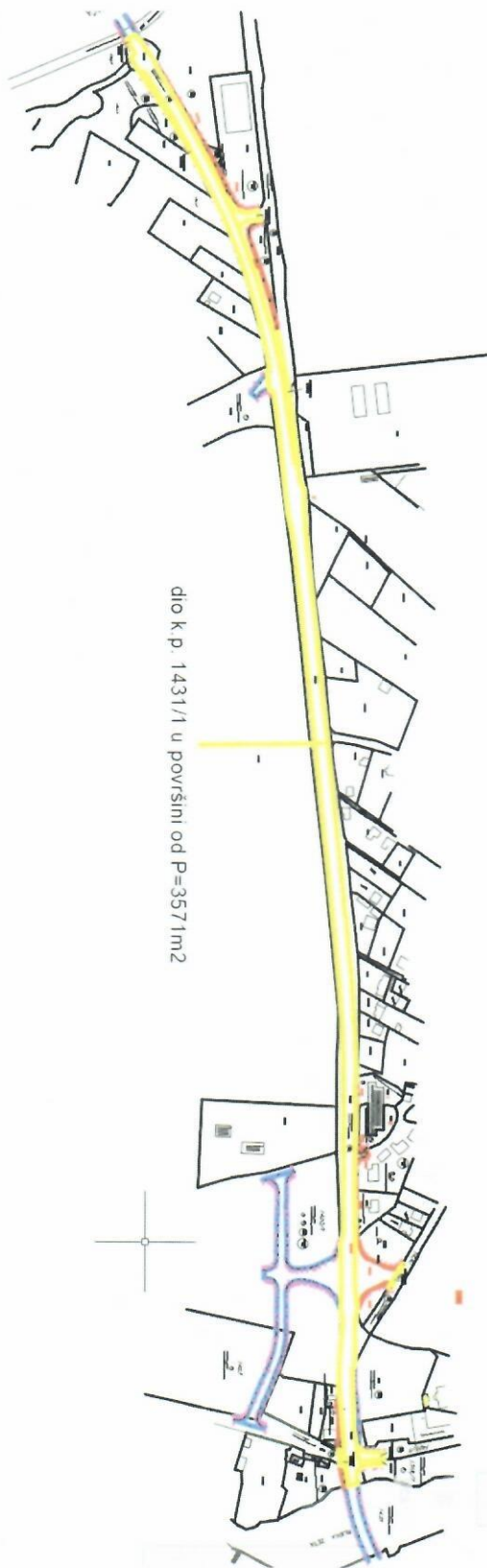


KO NIKŠIĆ: dio kp 4546



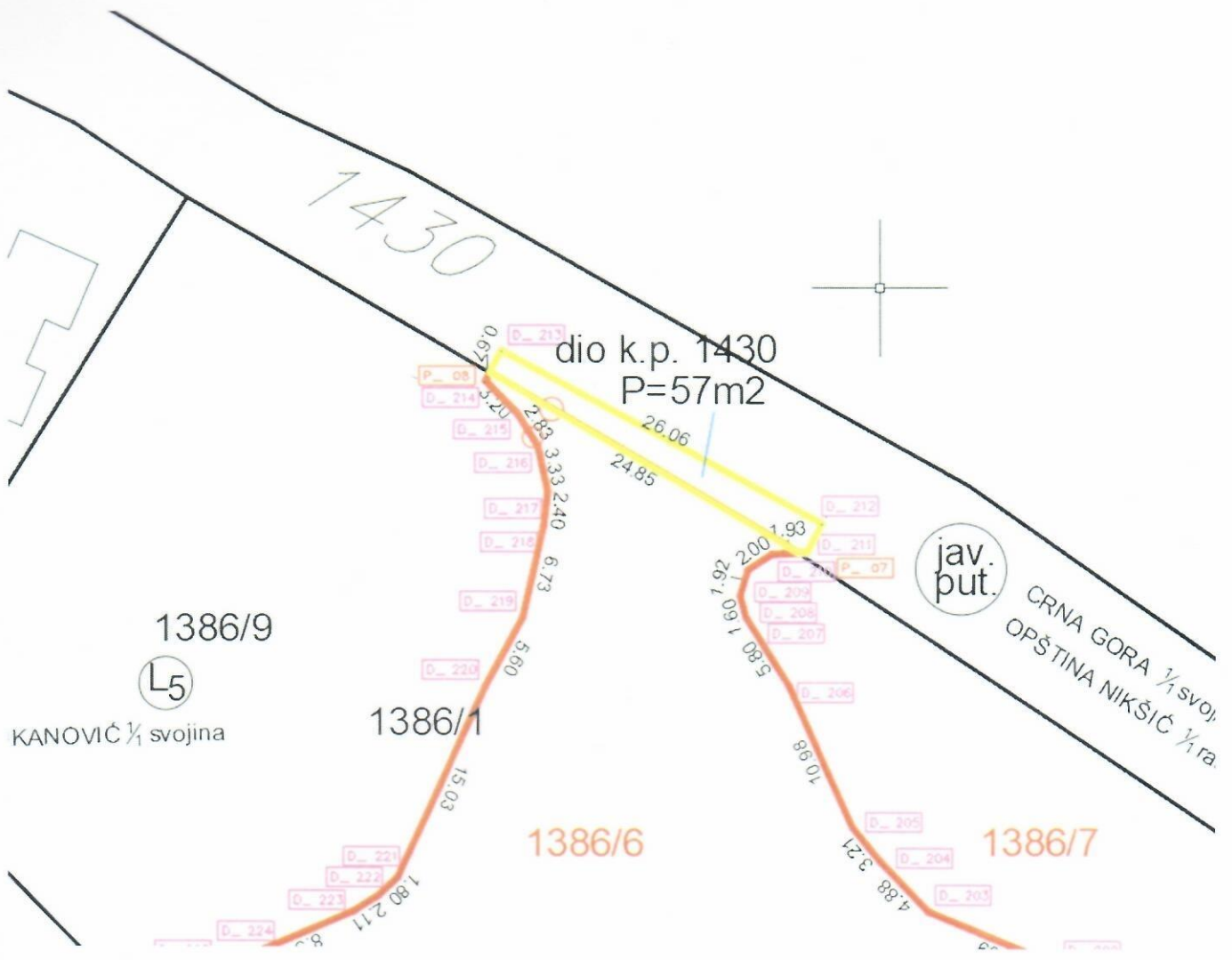
dio k.p. 4546 u površini od P=12778m<sup>2</sup>

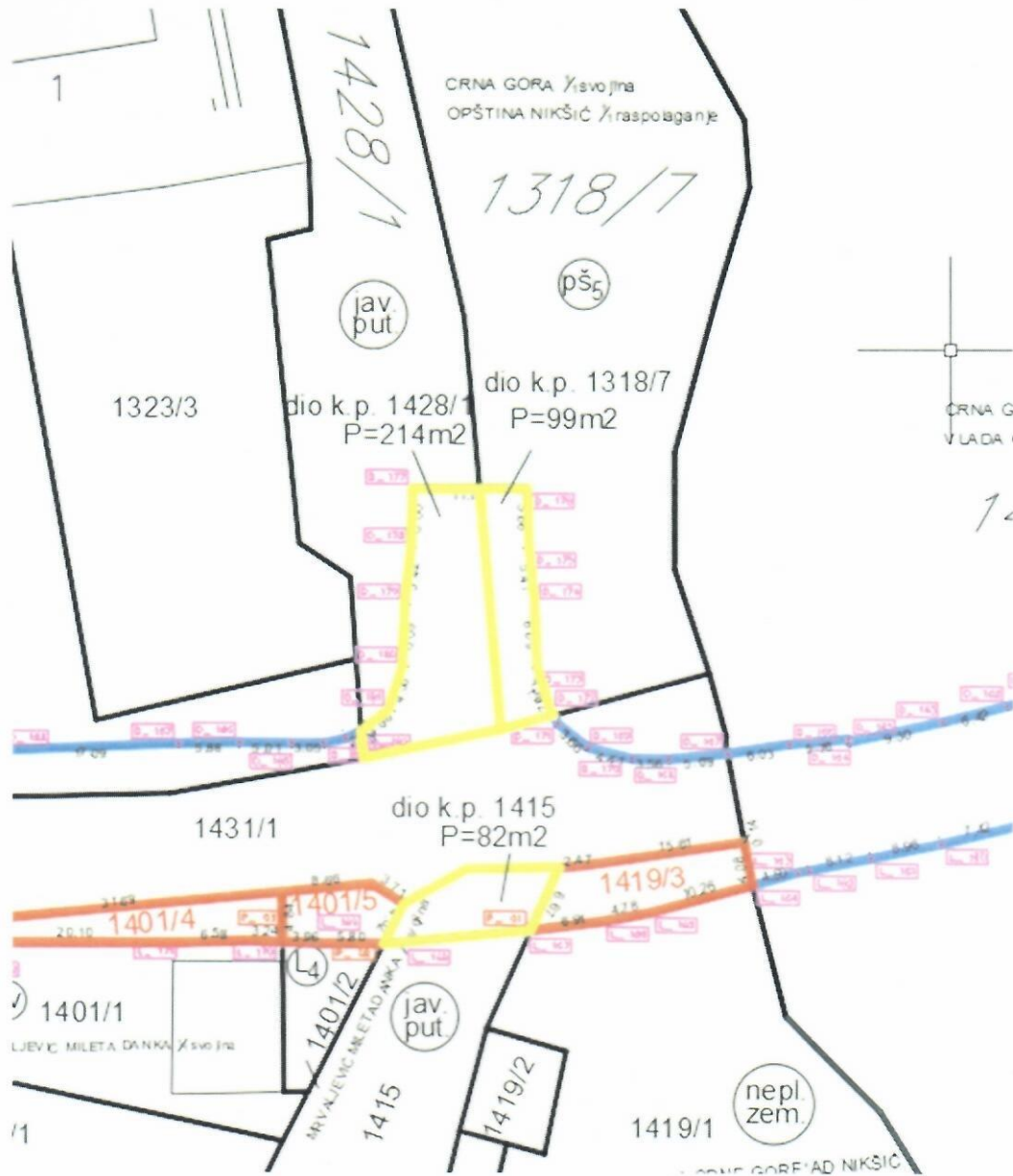




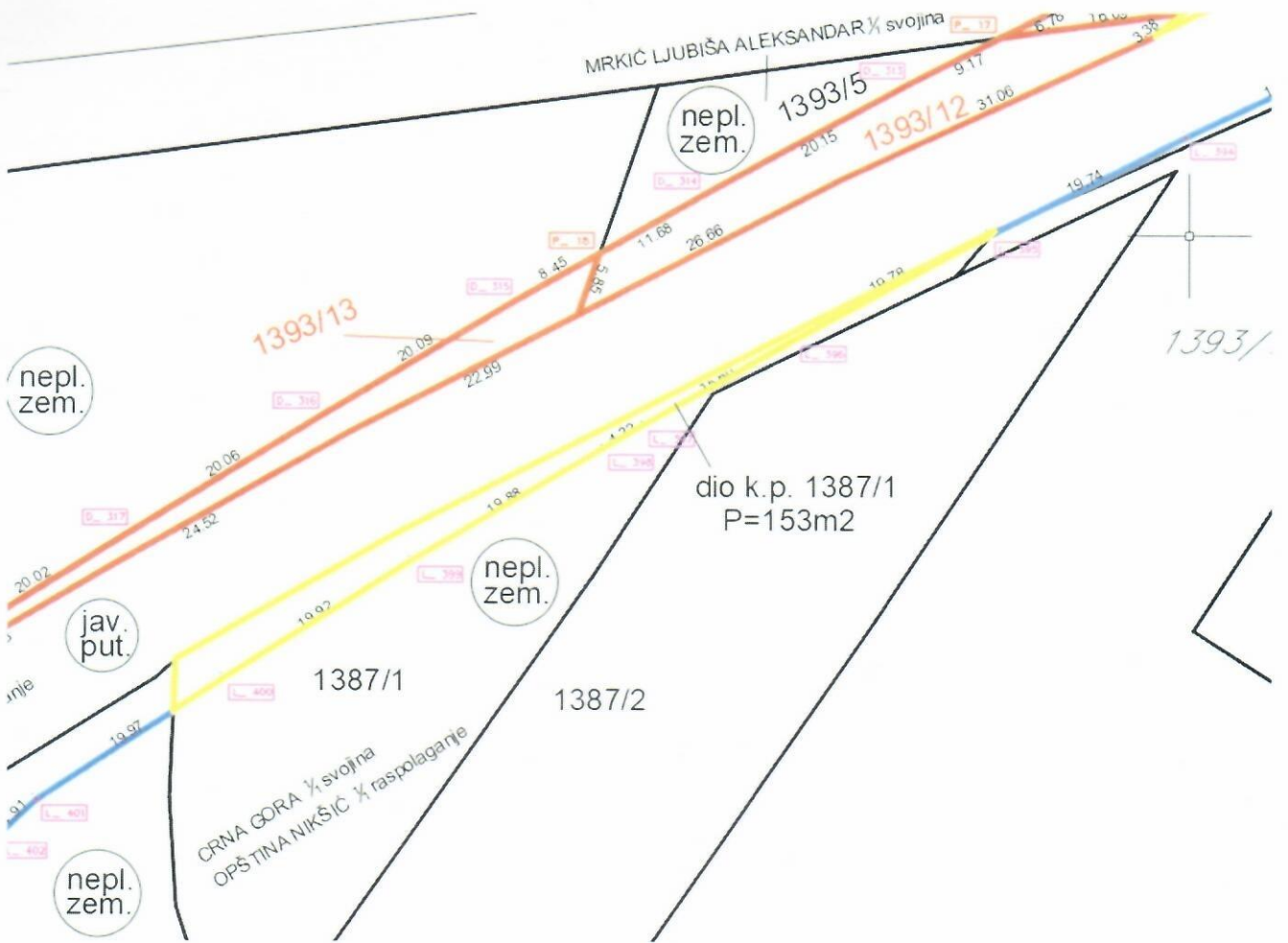
dio k.p. 1431/1 u površini od P=3571m<sup>2</sup>

109



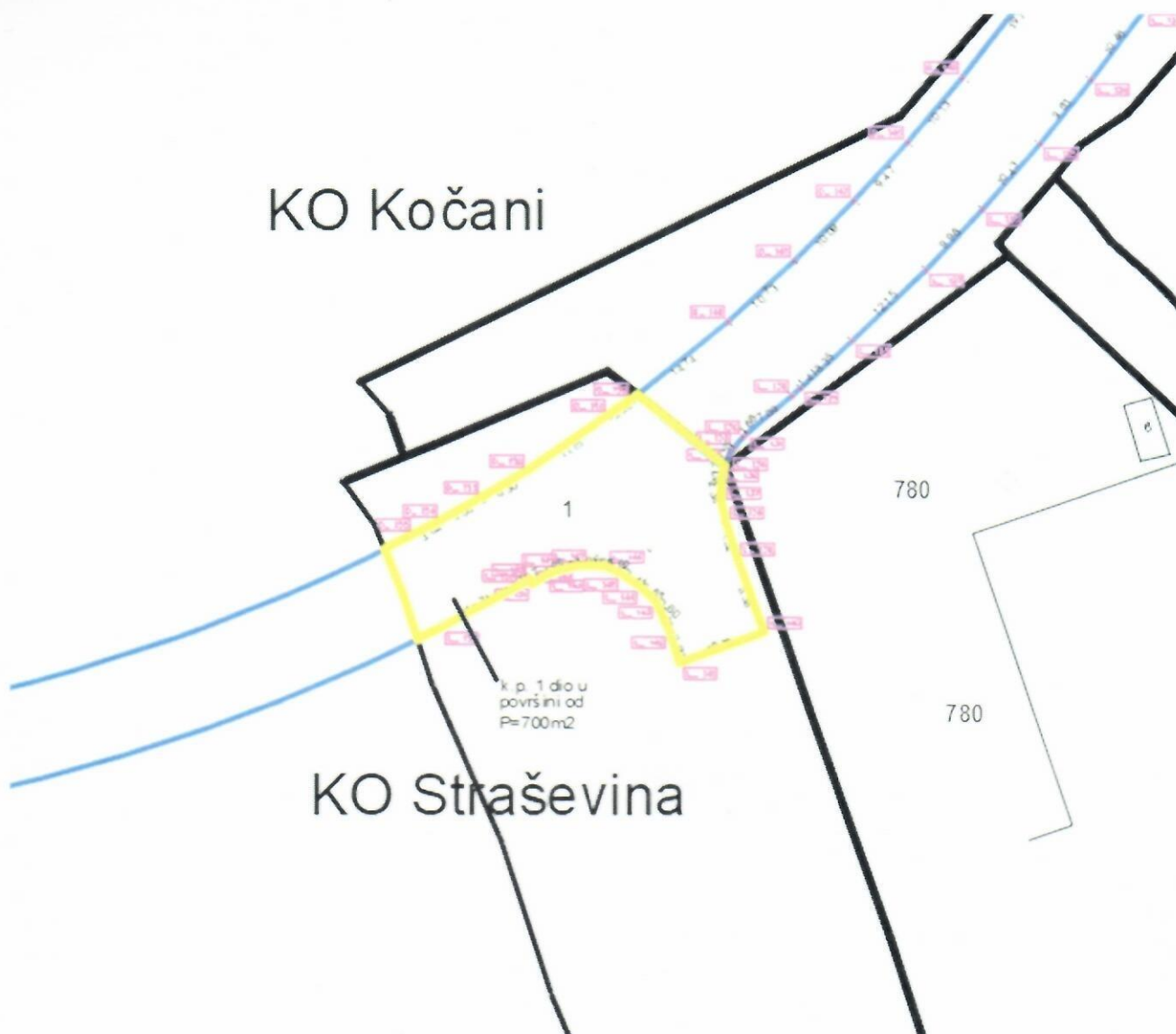






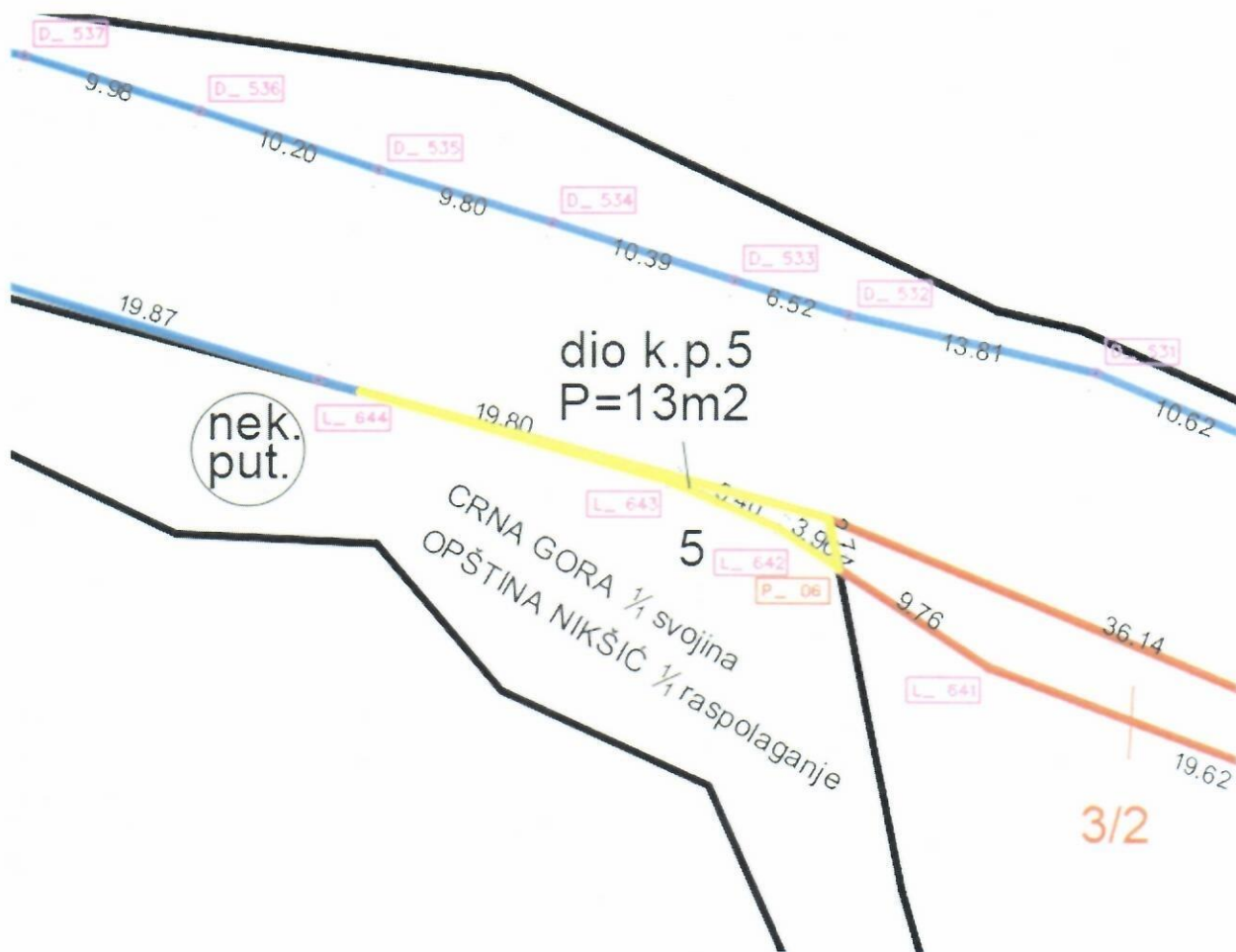
KO STRAŠEVINA: dio kp 1

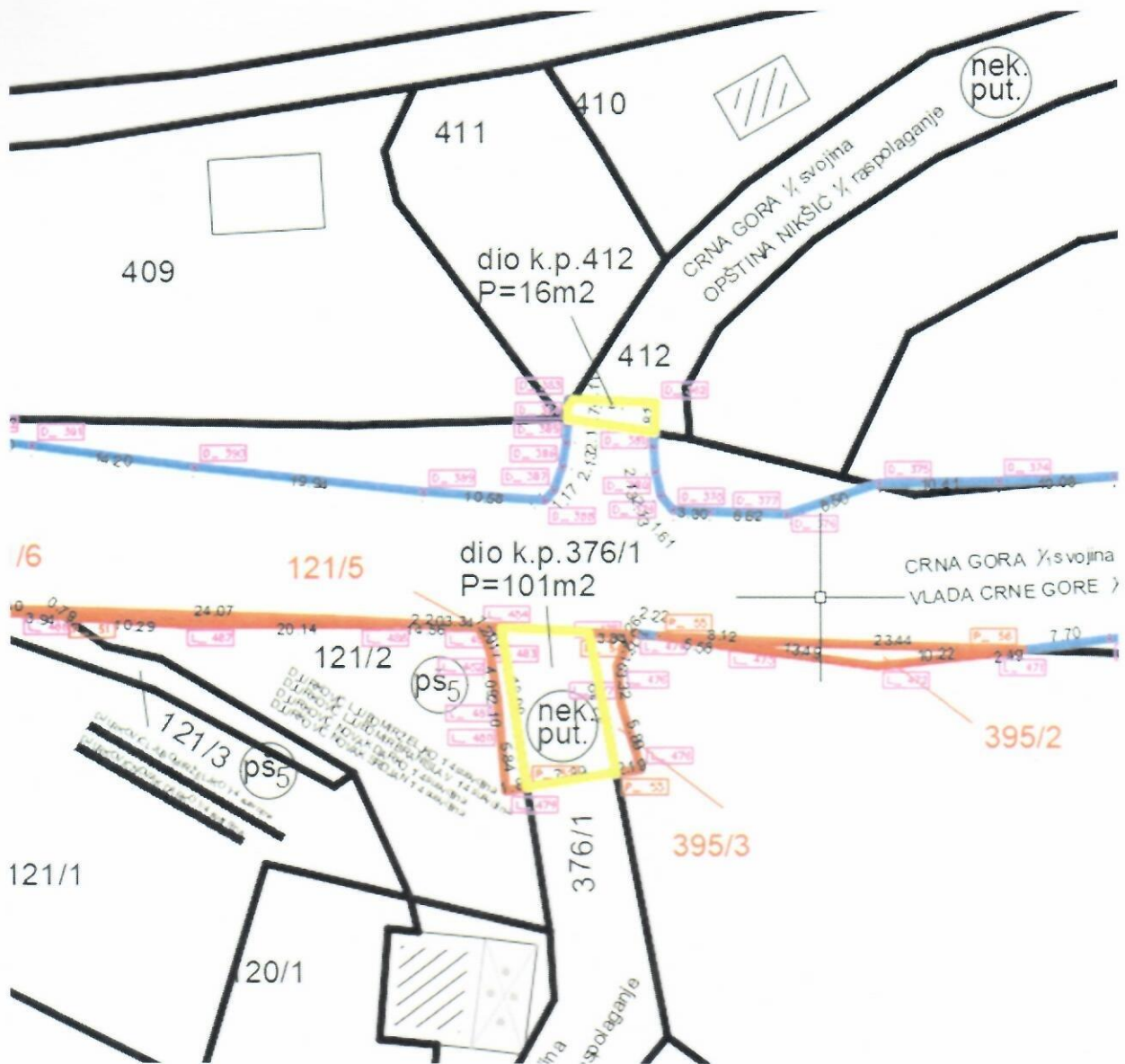
KO Kočani

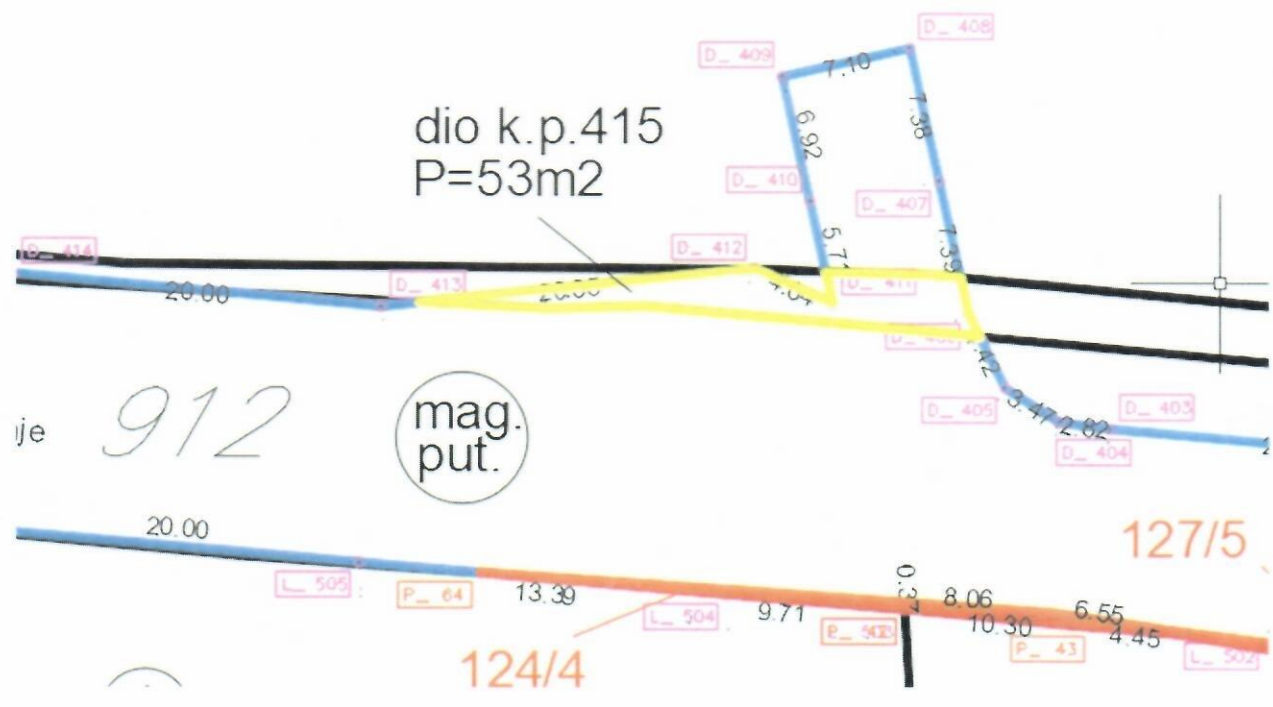
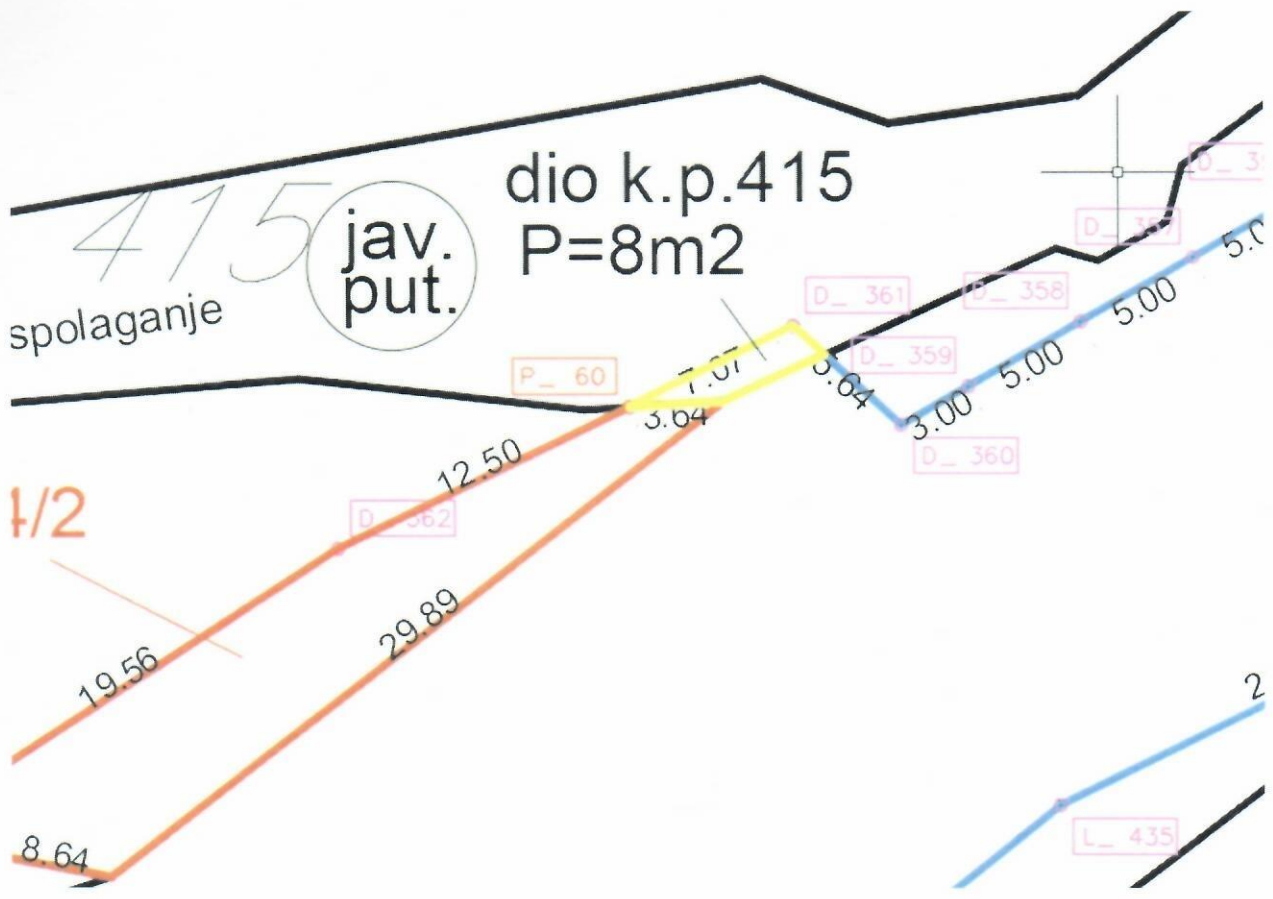


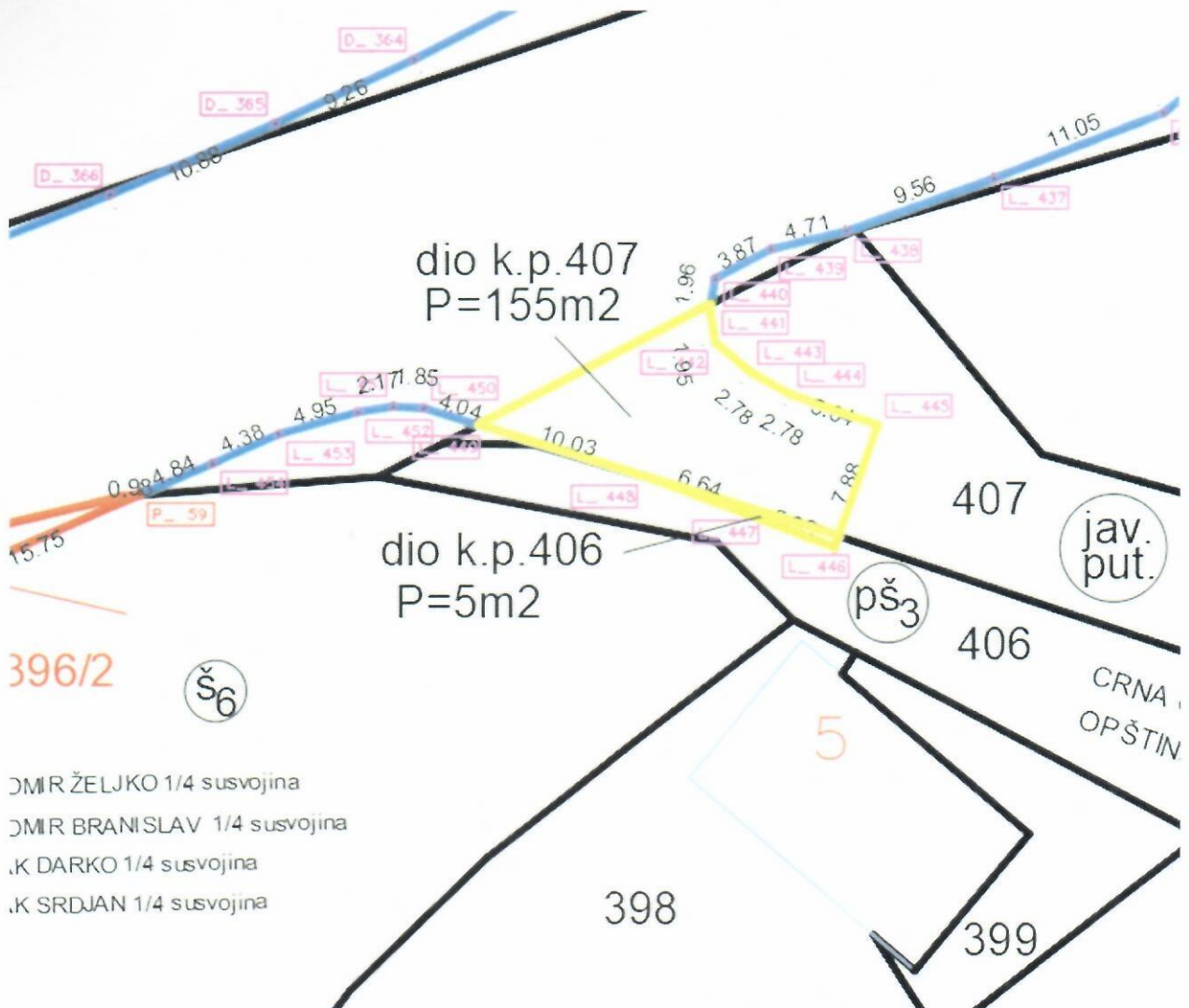
KO Straševina

KO ŠTEDIM :dio kp 5, dio kp 376/1, dio kp 412, djelovi kp 415 , dio kp 407, dio kp 406









DMIR ŽELJKO 1/4 susvojina  
 DMIR BRANISLAV 1/4 susvojina  
 „K DARKO 1/4 susvojina  
 „K SRDJAN 1/4 susvojina