

OBRAZAC 1

elektronski potpis projektanta	elektronski potpis revidenta
--------------------------------	------------------------------

INVESTITOR¹**BOŽOVIĆ NIKOLA**OBJEKAT²**POMOĆNI OBJEKAT - OGRADA**LOKACIJA³**k.p. 625/1, 625/2 KO Kličevo,
u obuhvatu PUP-GUR-a Opštine Nikšić**VRSTA TEHNIČKE
DOKUMENTACIJE⁴**IDEJNO ARHITEKTONSKO RJEŠENJE**PROJEKTANT⁵**ARHILINE doo Nikšić, Rudo Polje bb, Nikšić**ODGOVORNO LICE⁶**Veselin Nikčević, dipl.ing.arh.**GLAVNI INŽENJER⁷**Veselin Nikčević, dipl.ing.arh.**

¹ Naziv/ime investitora

² Naziv projektovanog objekta

³ Mjesto građenja, planski dokument, urbanistička parcela, katastarska parcela

⁴ Idejno rješenje, idejni projekat, glavni projekat odnosno projekat izvedenog objekta projekat (ako je u pitanju naslovna strana cjelokupne tehničke dokumentacije)

⁵ Naziv privrednog društva, pravnog lica odnosno preduzetnika koji je izradio tehničku dokumentaciju

⁶ Ime odgovornog lica u privrednom društvu, pravnom licu odnosno ime i prezime preduzetnika

⁷ Ime i prezime glavnog inženjera.

SADRŽAJ

IDEJNOG ARHITEKTONSKOG RJEŠENJA

D1. OPŠTA DOKUMENTACIJA

- UGOVOR O IZRADI PROJEKTNE DOKUMENTACIJE
- RJEŠENJE O REGISTRACIJI PREDUZEĆA ZA PROJEKTOVANJE-LICENCA
- RJEŠENJE O IMENOVANJU GLAVNOG INŽENJERA
- IZJAVA GLAVNOG INŽENJERA

D2. URBANISTIČKO – TEHNIČKI USLOVI

D3. PROJEKTNI ZADATAK

D4. TEKSTUALNA DOKUMENTACIJA

1. Tehnički opis

D5. GRAFIČKA DOKUMENTACIJA

1. SITUACIJA
2. DETALJ 1: Segment ograde prema ulici
3. DETALJ 2: Segment ograde prema susjedu
4. DETALJ 3: Klizna kapija
5. 3D IZGLED

D1. OPŠTA DOKUMENTACIJA

U G O V O R O IZRADI PROJEKTNE DOKUMENTACIJE

Zaključen dana 24/05/2022 između,

Naručioca: BOŽOVIĆ NIKOLA, (u daljem tekstu: Naručilac);

Projektanta: ARHILINE doo Nikšić, ad. Rudo Polje bb Nikšić, koga zastupa direktor Veselin Nikčević (u daljem tekstu: Projektant);

Član 1.

Naručilac ustupa, a Projektant se obavezuje da za naručioca izvrši usluge izrade projektne dokumentacije za izgradnju pomoćnog objekta - ograde. Predmet ovog ugovora je idejno arhitektonsko rješenje.

Član 2.

Projektna dokumentacija će biti izrađena u skladu sa projektnim zadatkom, urbanističko – tehničkim uslovima, propisima i državnim standardima.

Član 3.

Rok za izradu projektne iznosi 15 dana od potpisivanja ugovora.

Član 4.

Ugovorne strane su se sporazumjele da se vrijednost radova iz člana 1. Ugovora, obračuna prema dogovorenoj jediničnoj cijeni.

Ugovorom je obuhvaćena izrada i predaja Naručiocu 2 (dva) štampana kompleta tehničke dokumentacije i 2 (dva) u digitalnoj formi.

Član 5.

Naručilac se obavezuje da pregleda urađenu projektnu dokumentaciju i o eventualnim njenim nedostacima bez odlaganja obavijesti Projektanta.

Projektant je dužan da postupi po primjedbama Naručioca i otkloni eventualne nedostatke projektne dokumentacije.

Član 6.

U slučaju spora po ovom Ugovoru stranke potpisnice priznaju nadležnost Suda u Nikšiću, ukoliko prethodno ne mogu sporazumno da riješe spor.

Član 7.

Ugovor je sačinjen u 4 (četiri) istovjetna primjerka, od kojih po 2 (dva) za svaku ugovornu stranu.

PROJEKTANT:
ARHILINE doo Nikšić

.....




NARUČILAC:
BOŽOVIĆ NIKOLA

.....



Dokument o registraciji

Izmjene: Statut, Osnivač, Izvršni direktor i Ovlašćeni zastupnik

Registarski broj 5 - 0693166 / 003

Datum registracije: 29.04.2014.

PIB: 02986663

Datum promjene podataka: 07.09.2020.

"ARHILINE" DRUŠTVO ZA PROJEKTOVANJE I INŽENJERING D.O.O. NIKŠIĆ

Broj važeće registracije: /003

Skraćeni naziv: ARHILINE
Telefon:
eMail:
Web adresa:
Datum zaključivanja ugovora: 28.04.2014.
Datum donošenja Statuta: 28.04.2014. Datum promjene Statuta: 01.09.2020.
Adresa glavnog mjesta poslovanja: RUDO POLJE BB. NIKŠIĆ
Adresa za prijem službene pošte: RUDO POLJE BB. NIKŠIĆ
Adresa sjedišta: RUDO POLJE BB. NIKŠIĆ
Pretežna djelatnost: 4110 Razrada građevinskih projekata
Obavljanje spoljno-trgovinskog poslovanja: NE
Oblik svojine: Bez oznake svojine
Porijeklo kapitala: Domaći
Upisani kapital: 1,00Euro (Novčani 1,00Euro, nenovčani 0,00Euro)

OSNIVAČI:

VESELIN NIKČEVIĆ - JBMG/Broj Pasoša zaštićeni zakonom

Uloga: Osnivač

Udio: 100% Adresa: Lični podatak zaštićen zakonom

LICA U DRUŠTVU:

VESELIN NIKČEVIĆ - JMBG/Broj Pasoša zaštićen zakonom

Adresa: Lični podatak zaštićen zakonom

Uloga: Izvršni direktor

Ovlašćenja u prometu: Neograničeno ()

Ovlašćen da djeluje: POJEDINAČNO ()

VESELIN NIKČEVIĆ - JMBG/Broj Pasoša zaštićen zakonom

Adresa: Lični podatak zaštićen zakonom

Uloga: Ovlašćeni zastupnik

Ovlašćenja u prometu: Neograničeno ()

Ovlašćen da djeluje: POJEDINAČNO ()



Crna Gora
Ministarstvo održivog razvoja i turizma
Direktorat za inspekcijski nadzor i licenciranje
Direkcija za licence, registar i drugostepeni postupak

Adresa: IV Proleterske brigade broj 19
81000 Podgorica, Crna Gora
tel: +382 20 446 279
fax: +382 41 446 215
www.mrt.gov.me

Broj: UPI 107/7-2561/4

Podgorica, 5.10.2020. godine

Ministarstvo održivog razvoja i turizma, postupajući po zahtjevu privrednog društva DOO "ARHILINE" NIKŠIĆ, PIB: 02986663, broj UPI 107/7-2561/3 od 29.9.2020. godine, za izdavanje licence za projektanta i izvođača radova, na osnovu člana 135 Zakona o planiranju prostora i izgradnji objekata ("Službeni list CG", br. 64/17, 44/18, 63/18, 11/19 i 82/20), člana 14 Uredbe o organizaciji i načinu rada državne uprave ("Službeni list CG", br. 87/18, 02/19, 38/19 i 18/20) i člana 46 Zakona o upravnom postupku ("Službeni list CG", br. 56/14, 20/15, 40/16 i 37/17), donijelo je

RJEŠENJE

Privrednom društvu DOO "ARHILINE" NIKŠIĆ, PIB: 02986663, izdaje se

LICENCA projektanta i izvođača radova

na period od **pet godina**.

Ovo rješenje zamjenjuje rješenje UPI 107/7-2561/2 od 25.4.2018. godina.

Obrazloženje

Aktom broj UPI 107/7-2561/3 od 29.9.2020. godine, ovom organu obratilo se privredno društvo DOO "ARHILINE" NIKŠIĆ, PIB: 02986663, pretežna djelatnost – 4110 – Razrada građevinskih projekata, sa zahtjevom za izdavanje licence za projektanta i izvođača radova. Uz zahtjev, privredno društvo je priložilo sljedeće dokaze: ugovor o radu sa **Veselinom Nikčevićem, diplomiranim inženjerom arhitekture, smjer arhitektonsko – urbanistički**, od 1.9.2020. godine; rješenje broj UPI 101/2175-172/2 od 2.2.2018. godine, kojim je Veselinu Nikčeviću izdata licenca ovlaštenog inženjera, donijeto od strane Ministarstva održivog razvoja i turizma; rješenje o otkazu ugovora o radu, kojim je prekinut radni odnos sa Dragutinom Milčićem; izvod iz Centralnog registra privrednih subjekata, registarski broj 5-0693166.

Ministarstvo održivog razvoja i turizma razmotrilo je podnijeti zahtjev sa priloženom dokumentacijom i odlučilo kao u dispozitivu rješenja a ovo iz sledećih razloga.

Odredbom člana 122 stav 1 Zakona o planiranju prostora i izgradnji objekata propisano je, u bitnom, da je privredno društvo koje izrađuje tehničku dokumentaciju (projektant), odnosno privredno društvo koje gradi objekat (izvođač radova), dužno da za obavljanje djelatnosti

izrade tehničke dokumentacije, dijela tehničke dokumentacije odnosno građenje ili izvođenje pojedinih vrsta radova na građenju objekata, ima najmanje jednog zaposlenog ovlašćenog inženjera po vrsti projekta koji izrađuje i to za: arhitektonski, građevinski, elektrotehnički i mašinski projekat, odnosno vrsti radova koje izvodi na osnovu tih projekata. Stavom 2 prethodno navedenog člana propisano je da obavljanje pojedinih poslova iz prethodnog stava projektant, odnosno izvođač radova može da obezbijedi na osnovu zaključenog ugovora sa drugim privrednim društvom koje ima zaposlenog ovlašćenog inženjera za određenu vrstu projekta, odnosno radova.

Dalje, članom 137 stav 2 prethodno navedenog zakona propisuje se da se licenca za privredno društvo izdaje za period od pet godina.

Prema članu 5 Pravilnika o načinu i postupku izdavanja, mirovanja licence i načinu vođenja registra licenci ("Službeni list CG", broj 79/17), propisano je da se u postupku izdavanja licence projektanta i izvođača radova provjerava: 1) da li podnosilac zahtjeva u radnom odnosu ima zaposlenog ovlašćenog inženjera; i 2) licenca ovlašćenog inženjera.

Postupajući po predmetnom zahtjevu, Ministarstvo je, na osnovu raspoloživih dokaza, utvrdilo da su ispunjeni uslovi propisani Zakonom i Pravilnikom, i odlučilo kao u dispozitivu rješenja.

UPUTSTVO O PRAVNOJ ZAŠTITI: Protiv ovog rješenja može se pokrenuti upravni spor tužbom kod Upravnog suda, u roku od 20 dana od dana prijema istog.

OVLAŠĆENO SLUŽBENO LICE

Gordana ĐERKović



OBNOVA / ZAMENA POLISE:	
POL-00140150	
Tip obnove:	Obnova
Broj ponude:	PON-000408/22

POLISA - RAČUN POL-00165259

Zastupnik:	Tomić Neško, 80-054		
Ugovarač			
Naziv	ARHILINE DOO	MB	02986663
Adresa	RUDO POLJE BB, 81400 NIKŠIĆ_GRAD, Crna Gora	Telefon	
Trajanje:	Godišnje osiguranje		
Period osiguranja	13.01.2022 (24:00) - 13.01.2023 (24:00)	Period obračuna	13.01.2022 - 13.01.2023
<p>Predmet osiguranja: Profesionalna odgovornost projekatana: Osiguranje pokriva odštetne zahtjeve naručioca usluga ili trećih lica, uključujući i direktne finansijske gubitke/štete, koji su posljedica stručne greške osiguranika koji posjeduje licencu projektanta i izvođača radova izdatu od strane Ministarstva održivog razvoja i turizma broj: UPI 107/7-2561/4, i licencu revidenta i stručnog nadzora izdatu od strane Ministarstva održivog razvoja i turizma broj: UPI 072/7-555/2, pri obavljanju djelatnosti: izrade projektne (tehničke) dokumentacije, revizije tehničke dokumentacije i stručnog nadzora nad građenjem objekta, a za koje osiguranik odgovara na osnovu zakona u skladu sa uslovima osiguranja.</p> <p>Vrsta projektovanja: arhitektonsko Planirani godišnji prihod: 50.000€</p>			
Vrsta osiguranja:	Osiguranje od projektantske odgovornosti	Šifra:	1310
Osiguranik			
Naziv	ARHILINE DOO	MB	02986663
Adresa	RUDO POLJE BB, 81400 NIKŠIĆ_GRAD, Crna Gora	Telefon	
Suma osiguranja			
Uloga		Način ugovaranja	Iznos
Jedinstvena suma osiguranja		Na sumu osiguranja	200.000,00
Franšiza			
Franšiza	Odbitna franšiza iznosi 10% od priznate štete ali najmanje 500 EUR		
Obračun za predmet			
Premija			380,00
Popust za jednokratno plaćanje premije			-34,20
Komercijalni popust 10%			-38,00
Ukupna premija bez poreza			307,80
Porez na premiju			27,70

POLISA: POL-00165259

Datum štampa: 11.01.2022 08:45

Akcionarsko društvo Sava osiguranje, Adresa sjedišta: ul. Svetlane Kone Ratković br.1, 81000 Podgorica, Crna Gora; E-mail: info@savaco.me; Website: www.savaco.me

Call center: +382 (0) 20 40 30 20; Žiro račun: MB banka 536-12345-41, Erste banka 540-394 30, Hipotekarna banka 520-52805-61

PDV: 30/31-04077-8; M.B. 02303388; CRPS reg.br. 42004670

Strana 1 od 2

Ukupna premija sa porezom	335,50
Osiguravajuće pokrivenje važi za područje Crne Gore Osiguranje je zaključeno bez garantnog roka Osiguranje je zaključeno u skladu sa Opštim uslovima za osiguranje odgovornosti projekatata koji su usvojeni 24.05.2018.god. (OU-ODPRK-05/18) i koji su sastavni dio ugovora o osiguranju. Polisa se smatra računom. Oslobođeni plaćanje PDV-a po članu 27. zakona o PDV-u. Osiguravač zadržava pravo ispravke računске ili neke druge greške učinjene od strane zastupnika. Obaveza osiguravača iz ugovora o osiguranju počinje po isteku 24-og časa dana koji je u ugovoru o osiguranju naveden kao početak osiguranja, ali nikako prije isteka 24-og časa dana kada je Ugovarač osiguranja uplatio ugovorenu premiju u cjelosti ili prvu ratu premije osiguranja, a prestaje 24-og časa onog dana koji je u ugovoru označen kao istek osiguranja. Na međusobne odnose ugovarača osiguranja/osiguranika i osiguravača koji nijesu definisani ugovorom o osiguranju primjenjuju su odredbe Zakona o obligacionim odnosima. Potpisom polise ugovarač osiguranja potvrđuje da je primio Uslove zaključenog osiguranja. Osiguranje je zaključeno u skladu sa Klausulom za isključenje odgovornosti u slučaju pandemije koja je usvojena dana 23.02.2021. godine (KL-ISKPAND-02/21) i koja je sastavni dio polise osiguranja. Ugovarač osiguranja je dužan da plati premiju u cjelosti prilikom zaključenja ugovora o osiguranju. Ukupna isplata ošteta za sve osigurane slučajeve koji se dese u jednoj godini limitirana je iznosom sume osiguranja (godišnji agregat)	

UKUPAN OBRAČUN	
Ukupna premija bez poreza	307,80
Porez na premiju	27,70
Ukupna premija sa porezom	335,50
Način plaćanja	U cjelosti

Sve međusobne nesporazume stranke će rješavati mirnim putem, a u slučaju spora ugovaraju nadležnost suda u Podgorici.

Na ugovor o osiguranju primjenjuje se Zakon o obligacionim odnosima Crne Gore.

Ugovorne strane su saglasne da ukoliko osiguranik ostvari pravo na naknadu štete, osiguravač ima pravo da dug po toj ili nekoj drugoj polisi odbije od iznosa obračunate štete.



M.P. Osiguravač:



M.P. Ugovarač osiguranja:
(puno ime i prezime)

Regionalna služba prodaje Centar, NIKŠIĆ_GRAD, 10.01.2022

POLISA: POL-00165259

Datum štampa: 11.01.2022 08:45

Akcionarsko društvo Sava osiguranje, Adresa sedišta: ul. Svetlane Kone Raicević br.1, BIDD Podgorica, Crna Gore; E-mail: info@sava.co.me; Website: www.sava.co.me

Call centar: +382(0) 20 40 30 20; Broj računa: Nib banka 530-12245-01, Erste banka 540-394-30, Hipo banka 520-32805-01

PDV: 3031-040778; M.B: 02303888; CRPS reg. br. 40004670

Strana 2 od 2

MINISTARSTVO ODRŽIVOG RAZVOJA I TURIZMA
DIREKTORAT ZA INSPEKCIJSKI NADZOR
I LICENCIRANJE

Direkcija za licenciranje

Broj: UPI 101/2175 – 172/2

Podgorica, 02.02.2018. godine

Ministarstvo održivog razvoja i turizma, rješavajući po zahtjevu NIKČEVIĆ VESELINA, dipl. inženjera arhitekture – odsjek arhitektonsko-urbanistički, iz Nikšića, za izdavanje licence za ovlaštenog inženjera, na osnovu člana 135 st. 1 i 2 Zakona o planiranju prostora i izgradnji objekata ("Službeni list Crne Gore" br. 64/17) i člana 46 stav 1 Zakona o upravnom postupku ("Službeni list Crne Gore" br. 56/14, 20/15, 40/16 i 37/17), donosi

RJEŠENJE

1. IZDAJE SE NIKČEVIĆ VESELINU, dipl. inženjeru arhitekture – odsjek arhitektonsko-urbanistički, iz Nikšića, LICENCA ovlaštenog inženjera za obavljanje djelatnosti izrade tehničke dokumentacije i građenje objekta.
2. Ova Licenca se izdaje na neodređeno vrijeme.

Obrazloženje

Aktom, br.UPI 101/2175-172/1 od 22.12.2017.godine, NIKČEVIĆ VESELIN, iz Nikšića, dipl.inženjer arhitekture – – odsjek arhitektonsko-urbanistički, iz Nikšića, obratio se ovom ministarstvu zahtjevom za izdavanje licence ovlaštenog inženjera za obavljanje djelatnosti izrade tehničke dokumentacije i građenje objekta.

Uz zahtjev imenovani je ovom ministarstvu dostavio sledeće dokaze:

Diplomu o završenom studiju za sticanje visoke stručne spreme na Arhitektonskom fakultetu u Sarajevu, izdata od strane Univerziteta u Sarajevu, Arhitektonski fakultet u Sarajevu, broj 3736/96-AU-33/R od 26.12.1996.godine; Ovlašćenje za projektovanje za izradu arhitektonskih projekata za arhitektonske objekte, projekata instalacija vodovoda i kanalizacije, projekata enterijera i projekata uređenja slobodnih prostora, izdato od strane Inženjerske Komore Crne Gore, Registarstki broj: AP 03256 0171 od 31. maja 2006.godine; Spisak projekata za period od 2014.godine i za period od 2006 do 2013.godine, izdat od strane » Arhiline » D.O.O.Nikšić ; Akt Ministarstva pravde, br.05/2-72-756/18/7 od 23.01.2018.godine, kojim je izdato uvjerenje da u kaznenoj evidenciji ne postoje podaci o osuđivanosti za imenovanog; ovjerenu fotokopiju radne knjižice i ovjerenu kopiju lične karte.

Ministarstvo održivog razvoja i turizma, razmotrilo je podnijeti zahtjev pa je odlučilo kao u dispozitivu ovog rješenja, a ovo sa sledećih razloga:

Naime, članom 123 stav 1 Zakona o planiranju prostora i izgradnji objekata («Službeni list Crne Gore» br. 64/17), propisano je da ovlašćeni inženjer može da bude fizičko lice koje obavlja poslove izrade tehničke dokumentacije odnosno građenje

objekta, odgovarajuće struke, sa visokim obrazovanjem, odnosno najmanje kvalifikacijom VII1 podnivoa okvira kvalifikacije i najmanje tri godine radnog iskustva na stručnim poslovima izrade tehničke dokumentacije i građenja objekta.

Članom 3 stav 1 tačka 1 Pravilnika o načinu i postupku izdavanja, mirovanja licence i načinu vođenja registara licenci („ Službeni list Crne Gore „ br. 79/17), utvrđene su vrste licenci, a između ostalih i licenca ovlašćenog inženjera koja se izdaje fizičkom, licu za obavljanje djelatnosti izrade tehničke dokumentacije i građenje objekta.

Članom 4 stav1 tač. 1-4. Pravilnika, utvrđeno je da se u postupku izdavanja licence ovlašćenog inženjera, provjerava: 1) identitet podnosioca zahtjeva; 2) da li podnosilac zahtjeva posjeduje visoko obrazovanje, odnosno najmanje kvalifikacije VII1 podnivoa okvira kvalifikacija, odnosno da li je izvršeno priznavanje inostrane obrazovne isprave najmanje kvalifikacije VII1 podnivoa okvira kvalifikacija; 3) da li podnosilac zahtjeva ima najmanje tri godine radnog iskustva na stručnim poslovima izrade tehničke dokumentacije i građenju objekta sa visokim obrazovanjem, odnosno najmanje kvalifikacije VII1 podnivoa okvira kvalifikacije i 4) da li je podnosilac zahtjeva osuđivan za krivično djelo za koje se gonjenje preuzima po službenoj dužnosti.

Stavom 3 istog člana Pravilnika, utvrđeno je da se radno iskustvo u smislu stava 1 tačka 3 ovog člana, smatra radno iskustvo u svojstvu saradnika na izradi tehničke dokumentacije na građenju objekta, odnosno izvođenja pojedinih radova na građenju objekta. Stavom 4 istog člana Pravilnika, utvrđeno je da se izuzetno od stava 3 ovog člana, fizičkom licu koje posjeduje licencu za izradu tehničke dokumentacije i građenje objekata, izdatu po propisima koji su važili do donošenja ovog propisa, radno iskustvo može dokazati na osnovu uvida u dokumentaciju koja je bila osnov za njeno izdavanje.

Članom 137 stav 1 Zakona, propisano je da se licenca za fizičko lice izdaje na neodređeno vrijeme.

Rješavajući po predmetnom zahtjevu, a na osnovu uvida u dostavljene dokaze, ovo ministarstvo nalazi, da su se u konkretnoj pravnoj stvari stekli uslovi za primjenu čl. 123 stav 1 i 135 stav 2 Zakona o planiranju prostora i izgradnji objekata, a u vezi čl 3 stav 1 tač. 1 i čl. 4 Pravilnika o načinu i postupku izdavanja, mirovanja licence i načinu vođenja registara licenci.

Saglasno izloženom, riješeno je kao u dispozitivu ovog rješenja.

PRAVNA POUKA: Protiv ovog rješenja može se pokrenuti upravni spor tužbom kod Upravnog suda Crne u roku od 20 dana od dana prijema istog.

OVLAŠĆENO SLUŽBENO LICE
Nataša Pavičević





INŽENJERSKA KOMORA CRNE GORE

Broj: 02 - 1387

Podgorica, 30.06.2021.godine

Na osnovu čl. 143, čl. 146 stav 1 tačka 2 i čl. 149 stav 1 tačka 1
Zakona o planiranju prostora i izgradnji objekata
(„Službeni list Crne Gore”, br. 64/17, 44/18, 63/18, 11/19, 82/20)
i evidencije Registra članova Inženjerske komore Crne Gore, izdaje se

POTVRDA

o članstvu u Inženjerskoj komori Crne Gore

VESELIN V. NIKČEVIĆ, diplomirani inženjer arhitekture iz Nikšića,
član je Inženjerske komore Crne Gore do **28.06.2022.** godine.

Obradila:

Marija Stjepčević, dipl.inž.arhitekture



GENERALNI SEKRETAR

Nikola Petrović, dipl.pravnik

ARHILINE d.o.o. Nikšić
Rudo Polje bb 81400 Nikšić
PIB 02986663
e-mail arhiline.mne@gmail.com

Na osnovu Statuta društva i Zakona o planiranju prostora i izgradnji objekata (Sl.list CG 64/17), d o
n o s i m,

RJEŠENJE

O IMENOVANJU GLAVNOG - ODGOVORNOG INŽENJERA
ZA IZRADU TEHNIČKE DOKUMENTACIJE

OBJEKAT: POMOĆNI OBJEKAT - OGRADA
LOKACIJA: k.p. 625/1 , 625/2 KO Kličevo
VRSTA I DIO TEHNIČKE
DOKUMENTACIJE: IDEJNO ARHITEKTONSKO RJEŠENJE

ZA GLAVNOG - ODGOVORNOG INŽENJERA TEHNIČKE DOKUMENTACIJE ODREĐUJEM:

1. IDEJNO ARHITEKTONSKO RJEŠENJE:

-Veselin Nikčević, dipl.ing.arh.

Nikšić, jun 2022 god.

ARHILINE doo Nikšić,
Dir. Veselin Nikčević, dipl.ing.arh.



.....
Veselin Nikčević

OBRAZAC 3

IZJAVA GLAVNOG INŽENJERA DA JE TEHNIČKA DOKUMENTACIJA
IZRAĐENA U SKLADU SA VAŽEĆIM PROPISIMA

OBJEKAT ⁸	POMOĆNI OBJEKAT - OGRADA
LOKACIJA ⁹	k.p. 625/1 , 625/2 KO Kličevo
VRSTA I DIO TEHNIČKE DOKUMENTACIJE ¹⁰	IDEJNO ARHITEKTONSKO RJEŠENJE
GLAVNI INŽENJER ¹¹	Veselin Nikčević, dipl.ing.arh.

IZJAVLJUJEM,

da je ovaj projekat urađen u skladu sa:

- Zakonom o planiranju prostora i izgradnji objekata i podzakonskim aktima donešenim na osnovu navedenog zakona;
- posebnim propisima koji direktno ili na drugi način utiču na osnovne zahtjeve za objekte;
- pravilima struke i
- urbanističko-tehničkim uslovima.



(potpis glavnog inženjera)

Nikšić, jun 2022.

(mjesto i datum)



(potpis odgovornog lica)

⁸ Naziv projektovanog objekta

⁹ Mjesto građenja, planski dokument, urbanistička parcela, katastarska parcela

¹⁰ Idejno rješenje, idejni projekat, glavni projekat odnosno projekat izvedenog objekta

¹¹ Ime i prezime glavnog inženjera.

D2. URBANISTIČKO – TEHNIČKI USLOVI

URBANISTIČKO - TEHNIČKI USLOVI

1	<p>Crna Gora OPŠTINA NIKŠIĆ Sekretarijat za uređenje prostora i zaštitu životne sredine UP/lo br. 07-350-360 Nikšić 26.05.2022. godine</p>	
2	Sekretarijat za uređenje prostora i zaštitu životne sredine, na osnovu člana 74 i 223 Zakona o planiranju prostora i izgradnji objekata („Sl. list CG“ br. 64/17,44/18, 63/18,11/19 i 82/20), Uredbe o povjeravanju dijela poslova Ministarstva održivog razvoja i turizma jedinicama lokalne samouprave («Službeni list Crne Gore» broj 116/20 od 04.12.2020.godine), Odluke o postavljanju odnosno građenju i uklanjanju pomoćnih objekata na teritoriji Opštine Nikšić («Službeni list Crne Gore» Opštinski propisi broj 01/14, 022/16 i 045/20), Odluke o donošenju Prostorno – urbanističkog plana Opštine Nikšić („Sl.list Crne Gore br. 16/15 i 17/15) i podnijetog zahtjeva Božović Nikole iz Nikšića, Izdaje:	
3	URBANISTIČKO-TEHNIČKE USLOVE za izradu tehničke dokumentacije	
4	Za izvođenje radova na podizanju pomoćnog objekta-ograde na lokaciji Kličevo, koju čine katastarske parcele 625/1 i 625/2 KO Kličevo , u zahvatu Prostornog urbanističkog plana Opštine Nikšić-Generalna urbanistička razrada .	
5	PODNOŠILAC ZAHTJEVA:	Božović Nikola
6	POSTOJEĆE STANJE	
	Opis lokacije - izvod iz planskog dokumenta Božović Nikola je vlasnik katastarskih parcela broj 625/1, 625/2, 626/3, 627/3 i 627/5 KO Kličevo, površine 226,00 m ² , 431,00 m ² , 260,00 m ² , 129,00 m ² i 50,00 m ² po listu nepokretnosti 3048-prepis, u obimu prava 1/1. U »G« listu lista nepokretnosti upisan je teret-Zabrana otuđenja i opterećenja bez poklonodavca	

	<p>Božović Vojina UZZ br. 395/16 od 14.06.2016. godine.</p> <p>Predmetne katastarske parcele 625/1 i 625/2 KO Kličevo po kulturi su livada 3. klase i njiva 3. klase.</p> <p>Katastarska parcela 626/3 KO Kličevo vodi se kao dvorište i katastarske parcele 627/3 i 627/5 po kulturi su nekategorisani putevi.</p>
7	PLANIRANO STANJE
7.1.	Namjena parcele odnosno lokacije
	<p>Predmetna lokacija se nalazi se u obuhvatu Prostornog urbanističkog plana Opštine Nikšić – Generalna urbanistička razrada, u IV (četvrtoj) građevinskoj zoni, a predviđena namjena površina u ovoj zoni je: stanovanje male gustine (SM).</p>
7.2.	Pravila parcelacije
	<p>Ograde su pomoćni objekti uređenja terena tip 5 na osnovu člana 2, stav 1, alineja 5, Odluke o postavljanju odnosno građenju i uklanjanju pomoćnih objekata na teritoriji Opštine Nikšić («Službeni list Crne Gore» Opštinski propisi broj 01/14, 022/16 i 045/20).</p> <p>Površina predmetnih katastarskih parcela broj 625/1 i 625/2 KO Kličevo, na kojima je predviđeno podizanje pomoćnog objekta-ograde je 657,00 m².</p>
7.3.	Građevinska i regulaciona linija, odnos prema susjednim parcelama
	<p>Pomoćni objekat – ograda izvodi se sa unutrašnje strane granice predmetnih katastarskih parcela broj 625/1 i 625/2 KO Nikšić, prema susjednim parcelama. Regulaciona linija susjednih parcela treba da se poštuje.</p> <p>Prema Prostornom – urbanističkog planu Opštine Nikšić („Sl.list Crne Gore br. 16/15 i 17/15) zidane i druge vrste ograda postavljaju se iza regulacione linije, i to tako da ograda, stubovi ograde i kapije budu na parceli koja se ograđuje.</p> <p>Na osnovu Odluke o postavljanju odnosno građenju i uklanjanju pomoćnih objekata na teritoriji Opštine Nikšić («Službeni list Crne Gore» Opštinski propisi broj 01/14, 022/16 i 045/20) ograda prema javnoj površini, odnosno prema putu, mora biti prozirna, iznad visine od 60 cm, izuzev ako se postavlja živa ograda, a materijali moraju biti u skladu sa ambijentom. Maksimalna visina ograde koja se postavlja odnosno gradi oko urbanističke ili katastarske parcele na kojoj se planira izgradnja stambenog objekta iznosi 1,60 m.</p> <p>Prema susjednim urbanističkim, odnosno katastarskim parcelama ograda može biti i neprozirna pod uslovom da ne prelazi visinu od 1,60 m. Izuzetno visina neprozirne ograde može iznositi do 3,00 m, uz saglasnost susjeda, i pod uslovom da nije ugrožena saobraćajna bezbjednost u neposrednoj blizini.</p>

8	<p>PREPORUKE ZA SMANJENJE UTICAJA I ZAŠTITU OD ZEMLJOTRESA, KAO I DRUGE USLOVE ZA ZAŠTITU OD ELEMENTARNIH NEPOGODA I TEHNIČKO-TEHNOLOŠKIH I DRUGIH NESREĆA</p>
	<p>Seizmička zaštita od zemljotresa predstavlja kontinuiran proces koji obuhvata prostorno, urbanističko i detaljno urbanističko planiranje i projektovanje, kao i arhitektonsko-građevinsko projektovanje i građene objekata. Mjere seizmičke zaštite koje se sprovode pri planiranju i projektovanju imaju kompleksan karakter i obezbeđuju kolektivnu zaštitu stanovništva i materijalnih dobara i urbanih sredina u cjelini.</p> <p>Preporuke i uputstva imaju za cilj da urbanističke i detaljne urbanističke planove i projekte usklade sa seizmogeološkim osobinama terena. Sa time se u cjelini smanjuje nivo povredljivosti objekata i seizmičkog rizika, a sa time i potencijalne štete od budućih zemljotresa.</p> <p>Pri planiranju i projektovanju neophodno je slijediti preporuke koje su date Studijom "Seizmogeološke podloge i seizmička mikrojeonizacija urbanog područja Nikšića i Grahova" koju je uradio Zavod za geološka istraživanja SR Crne Gore-Titograd-OOOR Inženjerska geologija i hidrogeologija 1984.g. Studijom se daju: Preporuke za urbanističko planiranje i projektovanje, Preporuke za planiranje i projektovanje infrastrukturnih i saobraćajnih objekata, Preporuke za arhitektonsko i građevinsko planiranje i projektovanje, (Sistem izgradnje i gabariti objekata, Spratnost objekta, Lociranje i fundiranje objekata).</p>
9	<p>USLOVI I MJERE ZAŠTITE ŽIVOTNE SREDINE</p>
	<p>Tehničkom dokumentacijom predvidjeti uslove i mjere za zaštitu životne sredine u skladu sa odredbama Zakona o životnoj sredini („Službeni list CG“, br.48/08). Posebne uslove obratiti na kvalitet i zaštitu vode od neželjenih uticaja.</p> <p>Problem komunalnog otpada rješavati uz primjenu savremenih tehnologija sakupljanja, separacije, reciklaže i odlaganja.</p> <p>Projektom predvidjeti sljedeće mjere zaštite:</p> <ul style="list-style-type: none"> - od požara shodno Zakonu o zaštiti i spašavanju (Sl. list CG br.13/07, 05/08 i 32/11) i pratećim propisima, - od elementarnih nepogoda, shodno Zakonu o zaštiti i spašavanju i Pravilniku o merama zaštite od elementarnih nepogoda (Sl. list CG br.8/93), - životne sredine shodno Zakonu o procjeni uticaja na životnu sredinu („Sl. list RCG“ br. 80/05).

10	USLOVI ZA PEJZAŽNO OBLIKOVANJE
	<p>Zelenilo individualnih stambenih objekata čini uređenje okućnica, čiji je likovni i bioekološki izraz produkt vlasnika stambenih objekata. Na prostou GUR-a Nikšića postoji veliki broj individualnih stambenih objekata sa uređenim okućnicama koje je potrebno uvezati u zeleni sistem grada. Korisnici ovih prostora su isključivo vlasnici objekata. Zelenilo je izgubilo svoj prvobitni estetski karakter dugogodišnjom nepažnjom i vremenskom degradacijom. Sadašnji sistem zelenila okućnica izvodi se u prednjem dijelu parcele ka uličnom frontu. Ovakav vid ozelenjavanja omogućava poboljšanje kompletne slike grada.</p> <p>Potrebno je urediti prostore između građevinske i regulacione linije, u širokim frontovima ulica koje nemaju drvored preporučuje se sadnja visokih drvorednih sadnica čime ulica dobija drvored, a vlasnik okućnice vizuelnu barijeru. Preporučuje se sadnja živih ograda umjesto stvaranja betonskih zidova. U slučajevima projektovanja betonskih ograda potrebno ih je ozeleniti vertikalnim zelenilom, različitim vrstama visokodekorativnih puzavica. Neophodno je obezbijediti min. 30-40% zelenih površina, u zavisnosti od položaja parcele, zone stanovanja i namjene.</p>
11	USLOVI I MJERE ZAŠTITE NEPOKRETNIH KULTURNIH DOBARA I NJIHOVE ZAŠTIĆENE OKOLINE
	<p>Ukoliko se prilikom izvođenja radova naiđe na nalazište ili nalaze arheološkog značenja, prema član 87. Zakona o zaštiti kulturnih dobara (Sl. list CG, br. 49/10), pravno ili fizičko lice koje neposredno izvodi radove, dužno je da prekine radove, obezbijedi nalazište, odnosno nalaze od eventualnog oštećenja, uništenja i od neovlašćenog pristupa drugih lica, sačuva otkrivene predmete na mjestu nalaženja u stanju u kojem su nađeni do dolaska ovlašćenih lica, odmah prijavi nalazište, odnosno nalaz Upravi za zaštitu kulturnih dobara, najbližoj javnoj ustanovi za zaštitu kulturnih dobara, organu uprave nadležnom za poslove policije i saopšti sve relevantne podatke u vezi sa mjestom i položajem nalaza u vrijeme otkrivanja i o okolnostima pod kojim su otkriveni.</p>
12	USLOVI ZA LICA SMANJENE POKRETLJIVOSTI I LICA SA INVALIDITETOM
	/
13	USLOVI ZA POSTAVLJANJE I GRADNJU POMOĆNIH OBJEKATA
	Pomoćni objekat postavlja se odnosno gradi u granicama urbanističke parcele u

	<p>skladu sa planskim dokumentom, odnosno u granicama katastarske parcele ukoliko nije donijet plan detaljne razrade. Planski parametri u smislu zauzetosti i izgrađenosti urbanističke odnosno katastarske parcele za pomoćne objekte tipa 2,4 i 5 se ne primjenjuju. Ukoliko se pomoćni objekat postavlja odnosno gradi na postoru za koji nije donijet planski dokument ili ako planskim dokumentom za isti nijesu utvrđeni uslovi postavljanja odnosno građenja, uslovi se određuju odredbama Odluke o postavljanju odnosno građenju i uklanjanju pomoćnih objekata na teritoriji Opštine Nikšić («Službeni list Crne Gore» Opštinski propisi broj 01/14, 022/16 i 045/20).</p>
14	<p>USLOVI ZA OBJEKTE KOJI MOGU UTICATI NA BEZBJEDNOST VAZDUŠNOG SAOBRAĆAJA</p> <p>/</p>
15	<p>USLOVI ZA OBJEKTE KOJI MOGU UTICATI NA PROMJENE U VODNOM REŽIMU</p> <p>/</p>
16	<p>MOGUĆNOST FAZNOG GRAĐENJA OBJEKTA</p> <p>/</p>
17	<p>USLOVI ZA PRIKLJUČENJE NA INFRASTRUKTURU</p>
17.1.	<p>Uslovi priključenja na elektroenergetsku infrastrukturu</p> <p>/</p>
17.2.	<p>Uslovi priključenja na vodovodnu i kanalizacionu infrastrukturu</p> <p>/</p>
17.3.	<p>Uslovi priključenja na saobraćajnu infrastrukturu</p> <p>Nadležnost Sekretarijata za komunalne poslove i saobraćaj Nikšić.</p>
17.4.	<p>Ostali infrastrukturni uslovi</p> <p>/</p>

18	POTREBA IZRADE GEODETSKIH, GEOLOŠKIH (GEOTEHNIČKIH, INŽENJERSKO-GEOLOŠKIH, HIDROGEOLOŠKIH, GEOMEHANIČKIH I SEIZMIČKIH) PODLOGA, KAO I VRŠENJA GEOTEHNIČKIH ISTRAŽNIH RADOVA I DRUGIH ISPITIVANJA	
	/	
19	POTREBA IZRADE URBANISTIČKOG PROJEKTA	
	/	
20	ZA ZGRADE URBANISTIČKO-TEHNIČKI USLOVI SADRŽE I URBANISTIČKE PARAMETRE	
	Oznaka urbanističke parcele	Pripada GUR-i Nikšić.
	Površina urbanističke parcele	Pripada GUR-i Nikšić
	Maksimalni indeks zauzetosti	/
	Maksimalni indeks izgrađenosti	/
	Bruto građevinska površina objekata (max BGP)	/
	Maksimalna spratnost objekata	/
	Maksimalna visinska kota objekta	/
	Parametri za parkiranje odnosno garažiranje vozila	Potrebe za parkiranjem rješavati unutar granica parcele.
	Smjernice za oblikovanje i materijalizaciju, posebno u odnosu na ambijentalna svojstva područja	Arhitektonsko oblikovanje objekta treba da bude u skladu sa namjenom i sadržajem objekta, tako da objekat ima prepoznatljivost adekvatnu funkciji, uz obavezu da se ostvari vizuelno jedinstvo cjelovitog prostornog rešenja, i sklad sa okolnim strukturama. U projektovanju objekata je moguće koristiti savremene i tradicionalne materijale, vodeći računa o usaglašenosti

		likovnog izraza i ambijenta. Materijalizacija ograda može biti kamen, beton, metal, zelena ograda ili kombinacija navedenih materijala.
	Uslovi za unapređenje energetske efikasnosti	/
21	DOSTAVLJENO: Podnosiocu zahtjeva, Sekretarijatu za komunalne poslove i saobraćaj Opštine Niksić, u spise predmeta i arhivi.	
22	OBRADIVAČI URBANISTIČO-TEHNIČKIH USLOVA:	Olivera Karadžić, dipl. ing. građ.
23	OVLAŠĆENO SLUŽBENO LICE:	SEKRETAR Đorđije Manojlović, dipl. inž.
24	M.P. 	potpis ovlašćenog službenog lica 
25	PRILOZI	
	-Grafički prilozi iz planskog dokumenta	



URBANISTIČKO TEHNIČKI USLOVI

OBRADILA:
Olivera Karadžić, dipl. ing. građ.

SEKRETAR
Đordije Manojlović, dipl. inž.



Izvod iz P... »OPŠTINE NIKŠIĆ«

Broj priloga a

Plan nam... ene površina

OBRADIL...
Olivera K... adžić, dipl.ing.grad.



SEKRETAR
Bordije Manojlović, dipl. inž.



KLASNO

OPŠTINA NIKOŠIČ

PROSTORNO-URBANISTIČKI PLAN OPŠTINE NIKOŠIČ

Generativno urbanističko rješenje NIKOŠIČA

PLAN SAMERNE PODRIBINA

1:10000

2a

OPŠTINA NIKOŠIČ
Mesto: Nikošič
Adresa: Mestno uradno mesto, 82201 Nikošič, Slovenija

1:10000

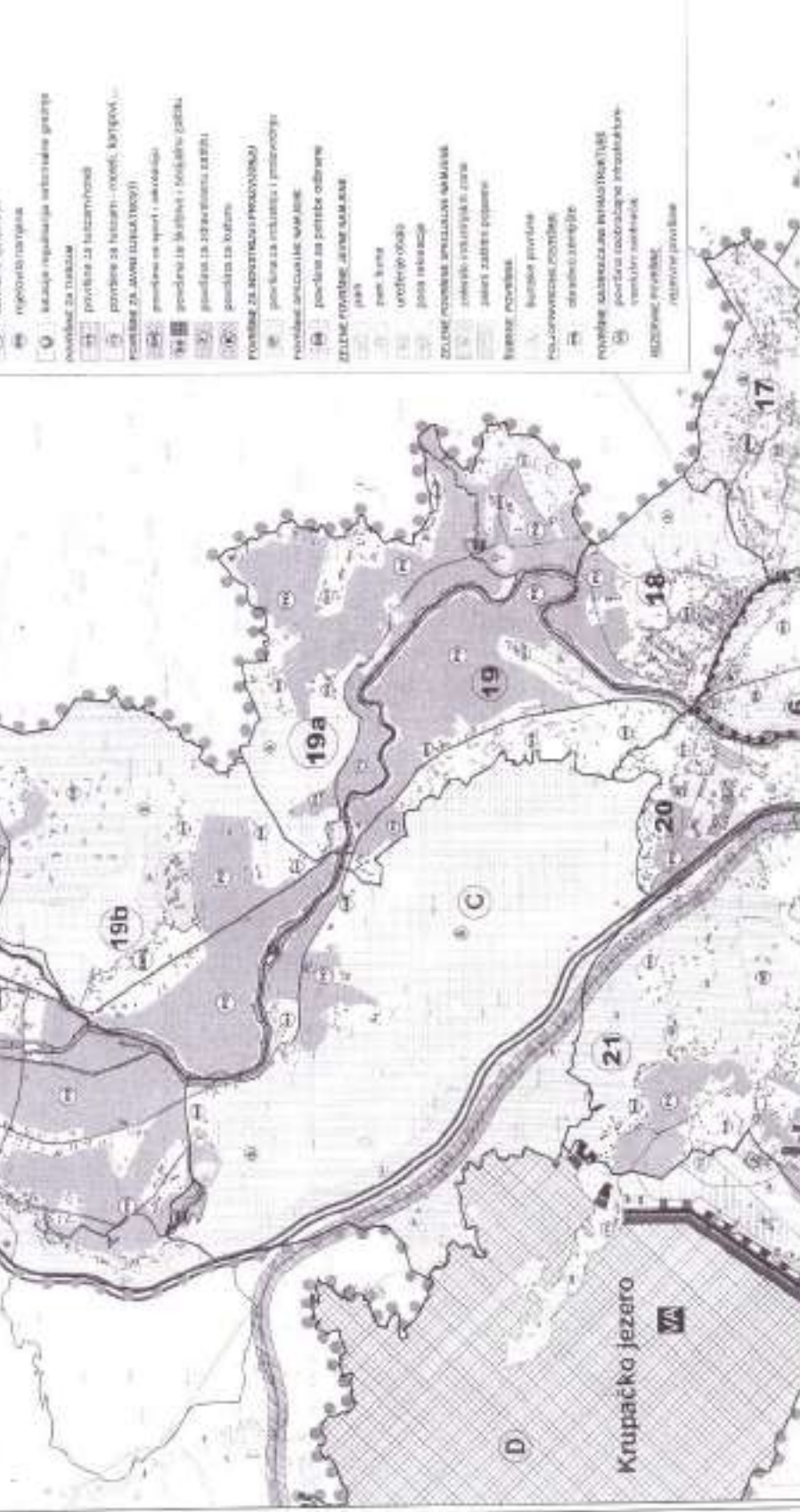
2a

OPŠTINA NIKOŠIČ
Mesto: Nikošič
Adresa: Mestno uradno mesto, 82201 Nikošič, Slovenija



LEGENDA

1 granica občine (UJH) in hribov
2 granica turističnega območja
3 območje turističnega območja
4 površina za stanovanjsko gradnjo
5 površina za stanovanjsko gradnjo - gostota
6 površina za stanovanjsko gradnjo - gostota
7 površina za stanovanjsko gradnjo - gostota
8 površina za stanovanjsko gradnjo - gostota
9 površina za stanovanjsko gradnjo - gostota
10 površina za stanovanjsko gradnjo - gostota
11 površina za stanovanjsko gradnjo - gostota
12 površina za stanovanjsko gradnjo - gostota
13 površina za stanovanjsko gradnjo - gostota
14 površina za stanovanjsko gradnjo - gostota
15 površina za stanovanjsko gradnjo - gostota
16 površina za stanovanjsko gradnjo - gostota
17 površina za stanovanjsko gradnjo - gostota
18 površina za stanovanjsko gradnjo - gostota
19 površina za stanovanjsko gradnjo - gostota
20 površina za stanovanjsko gradnjo - gostota
21 površina za stanovanjsko gradnjo - gostota



PROSTORNO-URBANISTIČKI PLAN OPŠTINE NIKOŠIČ

Generativno urbanističko rješenje NIKOŠIČA

PLAN SAMERNE PODRIBINA

1:10000

2a

OPŠTINA NIKOŠIČ
Mesto: Nikošič
Adresa: Mestno uradno mesto, 82201 Nikošič, Slovenija

POVRŠINE KOMUNALNE INFRASTRUKTURE

1 površina za javne
2 površina za javne
3 površina za javne
4 površina za javne
5 površina za javne
6 površina za javne
7 površina za javne
8 površina za javne
9 površina za javne
10 površina za javne
11 površina za javne
12 površina za javne
13 površina za javne
14 površina za javne
15 površina za javne
16 površina za javne
17 površina za javne
18 površina za javne
19 površina za javne
20 površina za javne
21 površina za javne
22 površina za javne
23 površina za javne
24 površina za javne
25 površina za javne
26 površina za javne
27 površina za javne
28 površina za javne
29 površina za javne
30 površina za javne
31 površina za javne
32 površina za javne
33 površina za javne
34 površina za javne
35 površina za javne
36 površina za javne
37 površina za javne
38 površina za javne
39 površina za javne
40 površina za javne
41 površina za javne
42 površina za javne
43 površina za javne
44 površina za javne
45 površina za javne
46 površina za javne
47 površina za javne
48 površina za javne
49 površina za javne
50 površina za javne

REGISTRIRANI NEKMOVNIKI NA KILIJANNA DOBIRA

1 Stanje
2 Stanje
3 Stanje
4 Stanje
5 Stanje
6 Stanje
7 Stanje
8 Stanje
9 Stanje
10 Stanje
11 Stanje
12 Stanje
13 Stanje
14 Stanje
15 Stanje
16 Stanje
17 Stanje
18 Stanje
19 Stanje
20 Stanje
21 Stanje
22 Stanje
23 Stanje
24 Stanje
25 Stanje
26 Stanje
27 Stanje
28 Stanje
29 Stanje
30 Stanje
31 Stanje
32 Stanje
33 Stanje
34 Stanje
35 Stanje
36 Stanje
37 Stanje
38 Stanje
39 Stanje
40 Stanje
41 Stanje
42 Stanje
43 Stanje
44 Stanje
45 Stanje
46 Stanje
47 Stanje
48 Stanje
49 Stanje
50 Stanje

Izvod iz PUP-a GURČEVOJ DOLINI NIKŠIĆ

Priloga

Plan saobraćaja

OBRADILA:
Olivera Karadžić, dipl. ing. grad.

SEKRETAR
Đordije Manojlović, dipl. inž.





Crna Gora
OPŠTINA NIKŠIĆ
Sekretarijat za komunalne poslove i
saobraćaj
Broj: 09- 340 - 313
Nikšić, 09.06.2022.godine

INVESTITOR: Božović Nikola iz Nikšića
KAT. PARCELA: broj 625/1 i 625/2 KO Kličevo
PLANSKI DOKUMENT: Prostorno urbanistički plan Opštine Nikšić – Generalna urbanistička razrada

Na osnovu člana 74 Zakona o planiranju prostora i izgradnji objekata („Službeni list CG“ br.64/17, 44/18, 11/19 i 82/20), člana 13 Odluke o opštinskim i nekategorisanim putevima („Sl. list CG - opštinski propisi“ broj 36/15) i podnijetog zahtjeva Sekretarijata za uređenje prostora i zaštitu životne sredine broj:07-350-360 od 27.05.2022.godine u predmetu izdavanja urbanističko - tehničkih uslova za izradu tehničke dokumentacije za *izvođenje radova na podizanju pomoćnog objekta - ograde* na lokaciji koju čine katastarske parcele broj 625/1 i 625/2 KO Kličevo, investitora Božović Nikole iz Nikšića Sekretarijat za komunalne poslove i saobraćaj **i z d a j e**

SAOBRAĆAJNO-TEHNIČKE USLOVE *za izradu tehničke dokumentacije*

za priključenje lokacije za *izvođenje radova na podizanju pomoćnog objekta - ograde*, na katastarskim parcelama broj 625/1 i 625/2 KO Kličevo na opštinski put – ulicu u naselju Ul. Trebješka II

LOKACIJA: Ul. Trebješka II

NAMJENA: Ul. Trebješka II je namijenjena za mješoviti saobraćaj vozila. Brzina kretanja vozila na ovoj saobraćajnici propisana je opštinskom Odlukom na 40 km/h.

USLOVI ZA PRIKLJUČENJE

Postojeće stanje - lokacija

Lokacija za izvođenje radova na podizanju pomoćnog objekta - ograde, koju čine katastarske parcele broj 625/1 i 625/2 KO Kličevo nalazi se u zahvatu Prostorno urbanističkog plana – Generalna urbanistička razrada Opštine Nikšić, pored opštinskog puta – ulice u naselju Ul. Trebješka II.

Mjesto i način priključenja

Lokaciju za izvođenje radova na podizanju pomoćnog objekta - ograde, koju čine katastarske parcele broj 625/1 i 625/2 KO Kličevo, priključiti preko jednog priključka kapije širine min. 5-7m, preko putnog zemljišta na opštinski put – ulicu u naselju Ul. Trebješka II.

U projektu prikazati mjesto i način priključka.

Saobraćajno-tehnički uslovi za izradu tehničke dokumentacije su sastavni dio Urbanističko – tehničkih uslova Up/lo br.07-350-360 od 27.05.2022.godine izdatih od Sekretarijata za uređenje prostora i zaštitu životne sredine.

Izmjena odnosno dopuna tehničkih uslova sa predlogom drugačijeg rješenja u pogledu priključaka

Investitor odnosno projektant može Sekretarijatu za uređenje prostora i zaštitu životne sredine podnijeti zahtjev za izmjenу odnosno dopunu tehničkih uslova sa predlogom drugačijeg rješenja u pogledu priključaka.

Zahtjev za izmjenу odnosno dopunu tehničkih uslova sa predlogom drugačijeg rješenja u pogledu priključaka Sekretarijat za uređenje prostora i zaštitu životne sredine dostavlja Sekretarijatu za komunalne poslove i saobraćaj na saglasnost.

Ako Sekretarijatu za komunalne poslove i saobraćaj ne dostavi saobraćajno - tehničke uslove, u roku od 15 dana od dana prijema zahtjeva smatraće se da je saglasan sa urbanističko-tehničkim uslovima utvrđenim planskim dokumentom odnosno predlogom drugačijeg rješenja u pogledu priključaka.

TEHNIČKA DOKUMENTACIJA:

Projektnu dokumentaciju uraditi prema gore propisanim uslovima i dostaviti ovom Sekretarijatu za izdavanje saobraćajne saglasnosti.

DOSTAVLJENO:

1 x Sekretarijat za uređenje prostora i zaštitu životne sredine

1 x u spise predmeta

1 x a/a

OBRADILA :

Jasmina Bulajić dipl.ing.saobr.

SEKRETAR

Vidak Krstulica dipl.ing.saobr.





CRNA GORA
CRNA GORA

UPRAVA ZA KATASTAR I DRŽAVNU IMOVINU



UPRAVA ZA KATASTAR
I DRŽAVNU IMOVINU

PODRUČNA JEDINICA
NIKSIC

Broj: 103-919-5650/2022

Datum: 24.06.2022.

KO: KLIČEVO

Na osnovu člana 173 Zakona o državnom premjeru i katastru nepokretnosti ("Sl. list RCG" br. 29/07, "Sl. list CG" br. 73/10, 032/11, 040/11, 043/15, 037/17 i 17/18), postupajući po zahtjevu BOŽOVIĆ NIKOLE, , za potrebe DOKUMENTACIJE izdaje se

LIST NEPOKRETNOSTI 3048 - IZVOD

Podaci o parcelama									
Broj	Podbroj	Broj zgrade	Plan Skica	Datum upisa	Potes ili ulica i kućni broj	Način korišćenja Osnov sticanja	Bon. klasa	Površina m ²	Prilob
625	1		6 225	12/10/2016	Kličevo	Livadi 3. klase KUPOVINA		226	1.02
625	2		6 225	12/10/2016	Kličevo	Livadi 3. klase KUPOVINA		26	0.12
625	2		6 225	12/10/2016	Kličevo	Njiva 3. klase KUPOVINA		405	3.33
								657	4.98

Podaci o vlasniku ili nosiocu			
Matični broj - ID broj	Naziv nosioca prava - adresa i mjesto	Osnov prava	Obim prava
2802986200170	BOŽOVIĆ VOJIN NIKOLA TREBJEŠKA 2/5 Nikšić	Svojina	1/1

Ne postoje tereti i ograničenja.

Taksa naplaćena na osnovu Tarifnog broja 1, Zakona o administrativnim taksama ("Sl. list CG, br. 18/19) u iznosu od 2 eura. Naknada za korišćenje podataka premjera, katastra nepokretnosti i usluga, naplaćena na osnovu člana 174 Zakona o državnom premjeru i katastru nepokretnosti ("Sl. list RCG" br. 29/07, "Sl. list CG" br. 73/10, 032/11, 040/11, 043/15, 037/17 i 17/18) u iznosu od 3 eura.

Ovlašćeno lice:

Stanjević Milojka, dipl.pravnik



D3. PROJEKTI ZADATAK

PROJEKTI ZADATAK**ZA IZRADU IDEJNOG RJEŠENJA POMOĆNOG OBJEKTA - OGRADE**

Potrebno je uraditi idejno arhitektonsko rješenje za pomoćni objekat - ogradu u svemu prema urbanističko tehničkim uslovima br. 07-350-360 od 26.05.2022. godine, izdatim od strane Sekretarijata za uređenje prostora i zaštitu životne sredine opštine Nikšić.

ARHITEKTONSKO-URBANISTIČKI USLOVI

Sa arhitektonsko - urbanističkog aspekta predmetni objekat treba uklopiti u ambijent pri čemu su određeni sledeći parametri kojih se projektant treba pridržavati:

- Urbanističko – tehnički uslovi za izgradnju ograde i
- Geodetsko – katastarska podloga i koordinate.

INVESTITOR,

D4. TEKSTUALNA DOKUMENTACIJA

1.TEHNIČKI OPIS

UZ IDEJNO RJEŠENJE POMOĆNOG OBJEKTA - OGRADE

UVODNE NAPOMENE :

Projektnom dokumentacijom je obuhvaćena izgradnja pomoćnog objekta – ograde u okviru zadatih arhitektonsko – urbanističkih parametara i u skladu sa normativima i standardima za izgradnju ovog tipa objekata.

LOKACIJA

Predmetna ograda se izvodi na lokaciji koju čine katastarske parcele 625/1 i 625/2 KO Kličevo, upisane u listu nepokretnosti broj 3048, svojina Božović Nikola 1/1.

PRAVILA GRAĐENJA

- Ograda se postavlja sa unutrašnje strane granice katastarske parcele tako da ograda, stubovi ograde i kapije budu na parcelama koje se ograđuju.
- Maksimalna visina ograde iznosi 1,60m.
- Ograda prema javnim površinama mora biti prozirna iznad visine 0,60m, dok prema ostalim susjednim parcelama može biti i neprozirna.

PLANIRANO STANJE

Projektnom dokumentacijom je, u skladu sa izdatim urbanističko tehničkim uslovima UP/Io br. 07-350-360 od 26.05.2022. god, planirana izgradnja ograde unutar granica katastarske parcele.

Ogradu treba postaviti i izvesti u svemu prema urbanističko tehničkim uslovima, projektu, regulacionim linijama parcele i geodetskim koordinatama. Ograda se gradi sa unutrašnje strane parcele tako da svi njeni elementi budu na parceli koja se ograđuje.

Ograda se može izvoditi fazno, prema potrebama i mogućnostima Investitora.

Ograda prema javnoj površini - putu se planira kao prozirna sa temeljnim soklom i zidanim dijelom visine 60cm, AB stubovima i sa ispunom od čeličnih profila. Visina ograde iznosi 160cm. Na ovom dijelu ograde se planira ulazna klizna kapija. Kapija se izrađuju od čeličnih kutijastih profila 60x40x3mm sa ispunom od čeličnih profila i sa pratećom opremom za kapije ovoga tipa – šarkama, bravama i klizačima.

Ograda prema susjednim parcelama se izvodi kao zidana, takođe visine 160cm, sa AB stubovima i temeljnim soklom i sa ispunom od betonskih blokova i malterisanjem kao završnom obradom.

Nikšić, jun 2022 god.

OBRADIO:
Veselin Nikčević, dipl.ing.arh.

D5. GRAFIČKA DOKUMENTACIJA

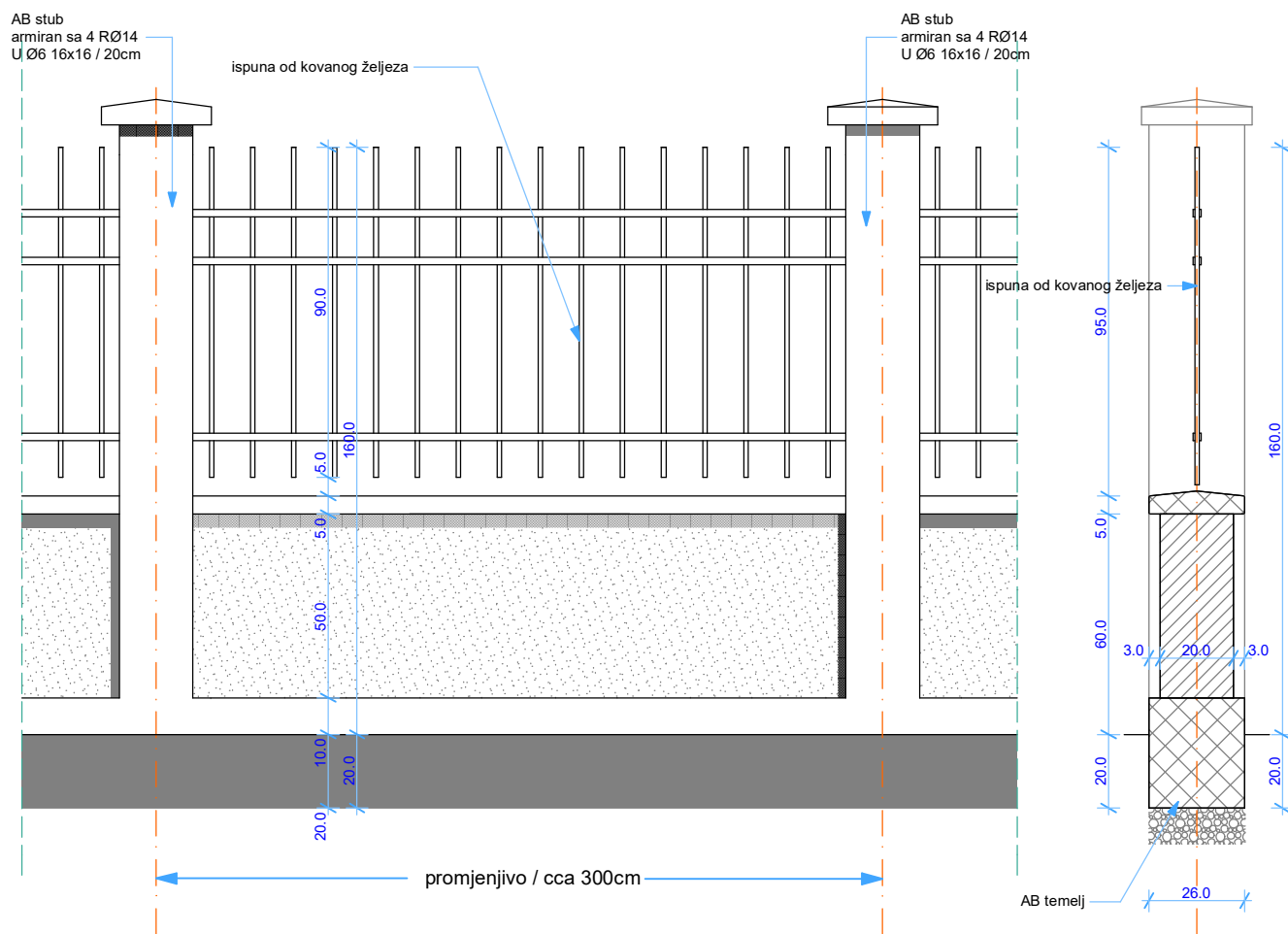


— granica kat. parcele

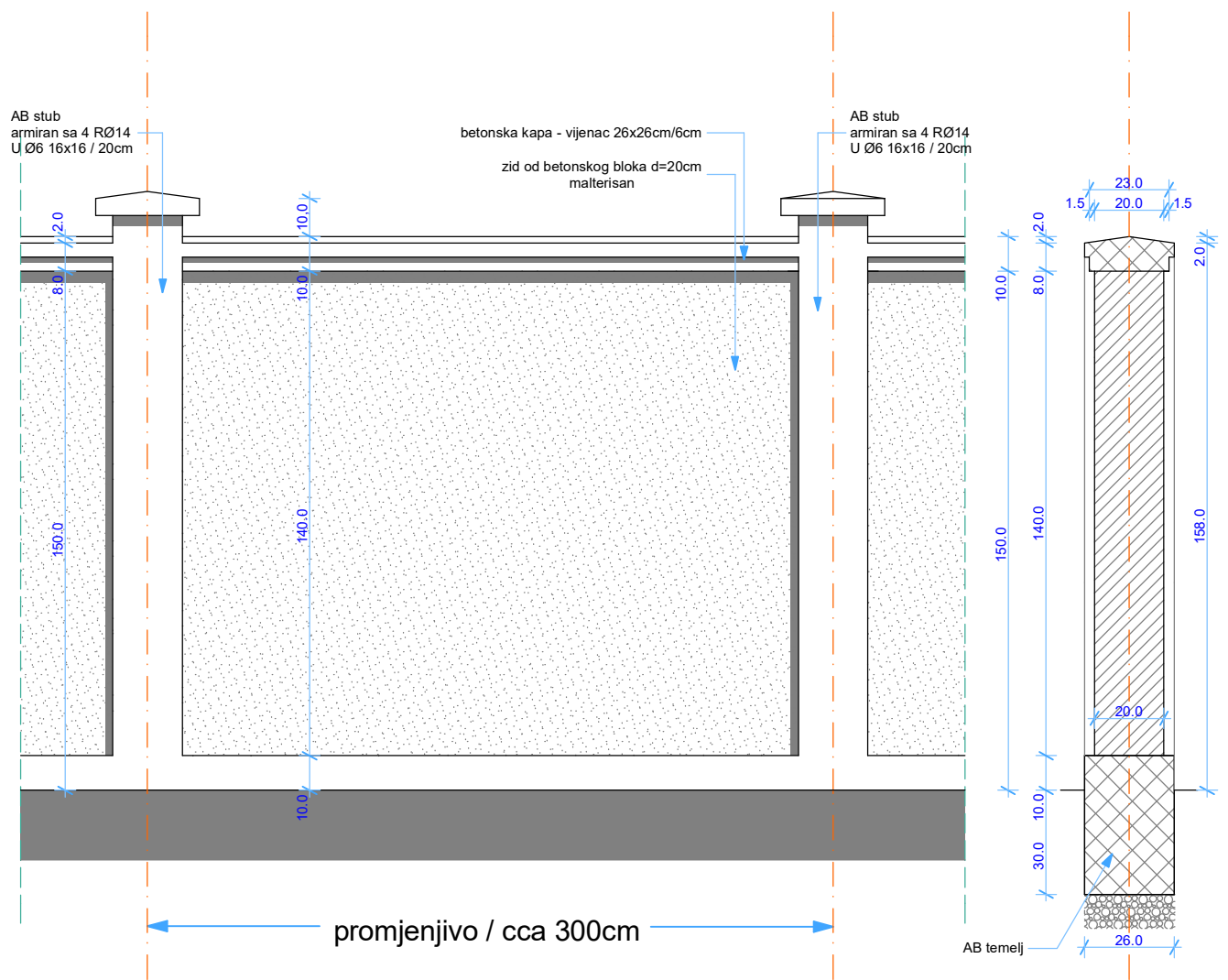
napomena: dimenzije provjeriti na licu mjesta i usaglasiti sa geodetskim koordinatama granice parcele

PROJEKTANT:		INVESTITOR:	
ARHILINE doo NIKŠIĆ društvo za projektovanje i inženjering		BOŽOVIĆ NIKOLA	
Objekat:	POMOĆNI OBJEKAT - OGRADA	Lokacija:	k.p. 625/1 i 625/2 KO Kličevo
Glavni inženjer:	Veselin Nikčević, dipl.ing.arh.	Vrsta tehničke dokumentacije:	IDEJNO RJEŠENJE
Odgovorni inženjer:	Veselin Nikčević, dipl.ing.arh.	Dio tehničke dokumentacije:	ARHITEKTURA
Saradnik:		Prilog:	SITUACIJA
Datum izrade i M.P.:	jun 2022.	Broj priloga:	1
		Broj strane:	35
Datum revizije i M.P.:			

RAZMJERA:
1:200

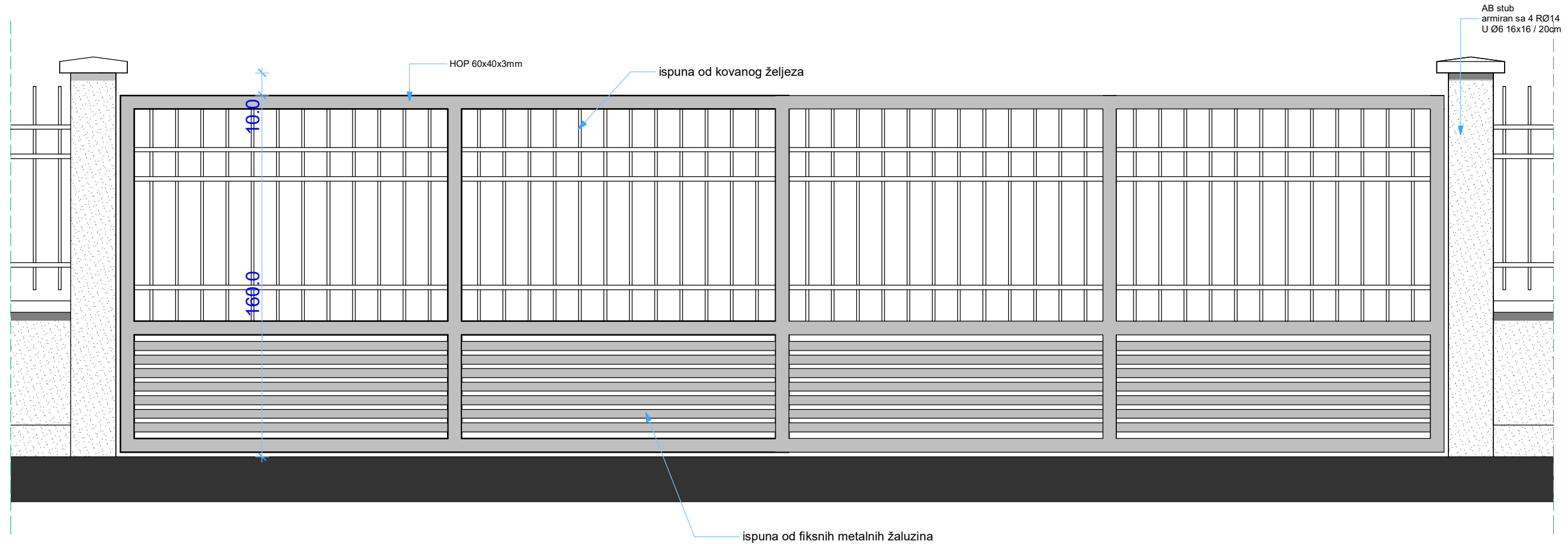


PROJEKTANT: ARHILINE doo NIKŠIĆ društvo za projektovanje i inženjering		INVESTITOR: BOŽOVIĆ NIKOLA	
Objekat:	POMOĆNI OBJEKAT - OGRADA	Lokacija:	k.p. 625/1 i 625/2 KO Kličevo
Glavni inženjer:	Veselin Nikčević, dipl.ing.arh.	Vrsta tehničke dokumentacije:	IDEJNO RJEŠENJE
Odgovorni inženjer:	Veselin Nikčević, dipl.ing.arh.	Dio tehničke dokumentacije:	ARHITEKTURA
Saradnik:		Prilog: DETALJ 1: SEGMENT OGRADE -prema ulici-tip A	RAZMJERA: 1:20
Datum izrade i M.P.:		Datum revizije i M.P.:	Broj priloga: 2
			Broj strane: 36
jun 2022.			



napomena: dimenzije provjeriti na licu mjesta i usaglasiti sa geodetskim koordinatama granice parcele

PROJEKTANT:		INVESTITOR:	
ARHILINE doo NIKŠIĆ društvo za projektovanje i inženjering		BOŽOVIĆ NIKOLA	
Objekat:	POMOĆNI OBJEKAT - OGRADA	Lokacija:	k.p. 625/1 i 625/2 KO Kličevo
Glavni inženjer:	Veselin Nikčević, dipl.ing.arh.	Vrsta tehničke dokumentacije:	IDEJNO RJEŠENJE
Odgovorni inženjer:	Veselin Nikčević, dipl.ing.arh.	Dio tehničke dokumentacije:	ARHITEKTURA
Saradnik:		Dio tehničke dokumentacije:	RAZMJERA: 1:20
Datum izrade i M.P.:		Prilog: DETALJ 2: SEGMENT OGRADE -prema susjednim parcelama-tip B	Broj priloga: 3
		Datum revizije i M.P.:	Broj strane: 37
jun 2022.			



napomena: dimenzije provjeriti na licu mjesta i usaglasiti sa geodetskim koordinatama granice parcele



PROJEKTANT: ARHILINE doo NIKŠIĆ društvo za projektovanje i inženjering		INVESTITOR: BOŽOVIĆ NIKOLA	
Objekat:	POMOĆNI OBJEKAT - OGRADA	Lokacija:	k.p. 625/1 i 625/2 KO Kličevo
Glavni inženjer:	Veselin Nikčević, dipl.ing.arh.	Vrsta tehničke dokumentacije:	IDEJNO RJEŠENJE
Odgovorni inženjer:	Veselin Nikčević, dipl.ing.arh.	Dio tehničke dokumentacije:	ARHITEKTURA
Saradnik:		Prilog:	DETALJ 3: Klizna kapija
Datum izrade i M.P. jun 2022.		Datum revizije i M.P.:	
		Broj priloga:	4
		RAZMJERA:	1:200
		Broj strane:	38



PROJEKTANT: ARHILINE doo NIKŠIĆ društvo za projektovanje i inženjering		INVESTITOR: BOŽOVIĆ NIKOLA		
Objekat:	POMOĆNI OBJEKAT - OGRADA	Lokacija:	k.p. 625/1 i 625/2 KO Kličevo	
Glavni inženjer:	Veselin Nikčević, dipl.ing.arh.	Vrsta tehničke dokumentacije:	IDEJNO RJEŠENJE	
Odgovorni inženjer:	Veselin Nikčević, dipl.ing.arh.	Dio tehničke dokumentacije:	ARHITEKTURA	RAZMJERA: 1:20
Saradnik:		Prilog:	3D IZGLED - VIZUELIZACIJA	Broj priloga: 5 Broj strane: 39
Datum izrade i M.P. jun 2022.		Datum revizije i M.P.:		